



Federación Cantabra de Automovilismo

XIII RALLYSPRINT de - MIENGO -

12 y 13 de Julio de 2019

- RUTÓMETRO -

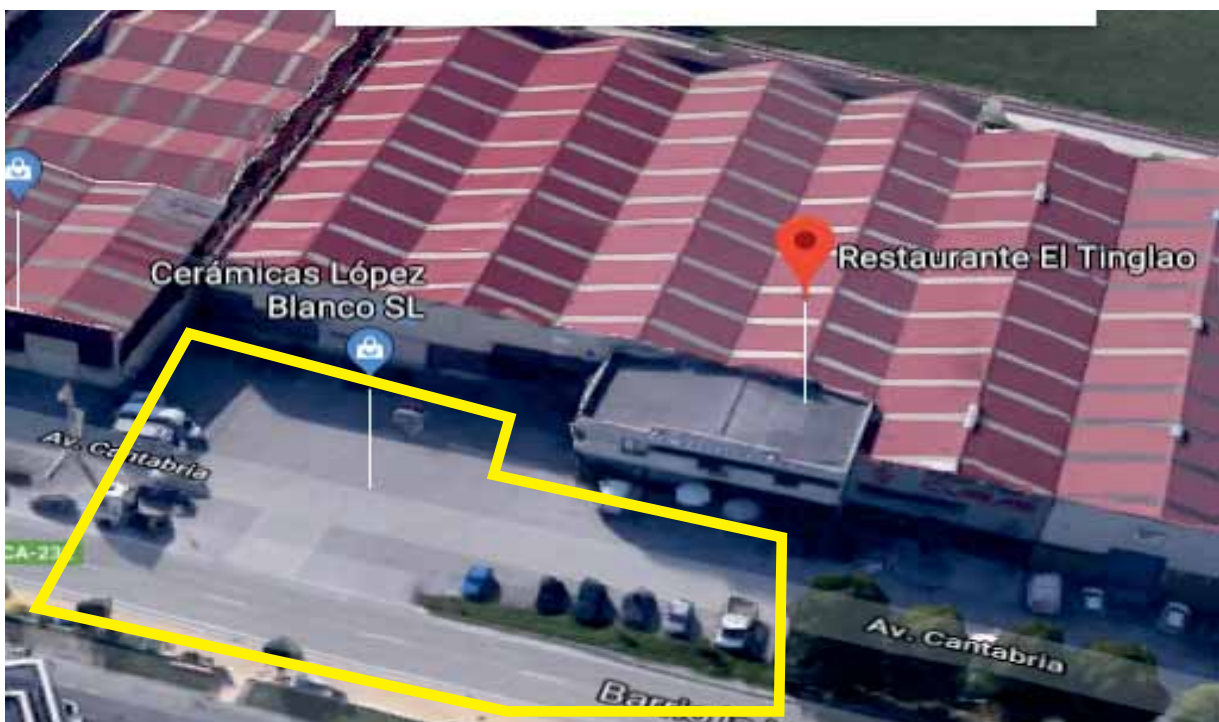
Organiza:

Escuderia
Peña Morena

VERIFICACIONES ADMINISTRATIVAS Restaurante “EL TINGLAO” Polígono Industrial de Cudón.



VERIFICACIONES TÉCNICAS Polígono Industrial de Cudón.




DIRECCIÓN DE CARRERA Plaza del Ayto. de Miengo



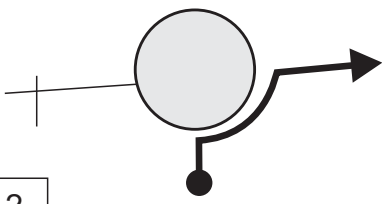




PARQUE CERRADO SALIDA "CEIP MARZÁN" CUCHÍA



XIII RALLYSPRINT DE MIENGO

Sección 1	CH: S		CH: 1a	Distancia	Tiempo	Promedio	Sector 1
	Parque Cerrado		Asistencia	02,25	00h04'	33,75	


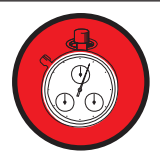

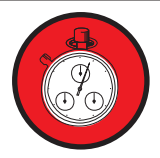
DISTANCIA		DIRECCION	INFORMACIONES	Kms. Regresivos
TOTAL	PARCIAL			
00,00	00,00	 <p>1</p>	<p>SALIDA RALLYSPRINT</p>  <p>Aparcamiento "CEIP MARZÁN"</p> <p>43.435816, -4.016574</p>	02,25
00,70	00,70	 <p>2</p>	<p>CUDÓN REQUEJADA</p>	01,55
02,25	01,55	 <p>3</p>	 <p>C.H. 1a PARQUE ASISTENCIA</p> <p>Entrada de grijo a la Dcha. con Parada Bus.</p> <p>43.418522, -4.013330</p>	00,00
			<p>Nos desviamos a la Dcha. para pasar el C.H. detrás de la parada de Bus, en camino de grijo y, a continuación, volvemos a salir a la CA-232 para ir a nuestra asistencia, ubicada en el entorno del Polígono Industrial.</p>	

DELIMITACIÓN PARQUE DE ASISTENCIAS



XIII RALLYSPRINT DE MIENGO

Sección 1	CH: 1b Asistencia	▶	CH: 2 Tramo A	Distancia 00,30	Tiempo 00h03'	Promedio 06,00	Sector 2
----------------------------	-----------------------------	---	-------------------------	--------------------	------------------	-------------------	---------------------------

DISTANCIA		DIRECCION	INFORMACIONES	Kms. Regresivos
TOTAL	PARCIAL			
00,00	00,00		 <p style="text-align: center;">C.H. 1b SALIDA ASISTENCIA</p> <p style="text-align: center;">Junto a Portilla metálica a la Dcha. antes señal de badén.</p> <div style="background-color: yellow; padding: 2px; text-align: center; font-weight: bold;">43.405984, -4.012045</div>	00,30
00,30	00,30		 <p style="text-align: center;">C.H. 2 TRAMO A</p> <p style="text-align: center;">En camino a la Dcha. antes de casa rosa.</p> <div style="background-color: yellow; padding: 2px; text-align: center; font-weight: bold;">43.404621, -4.010187</div>	00,00

TC: A1 y A2

CUDÓN - MOGRO



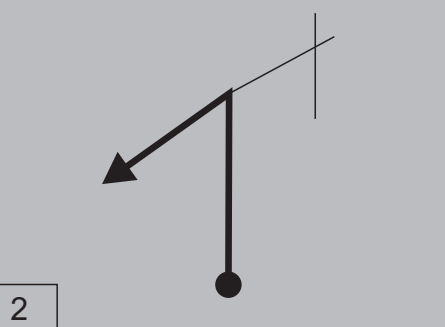
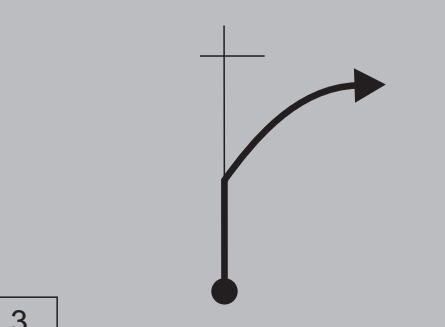
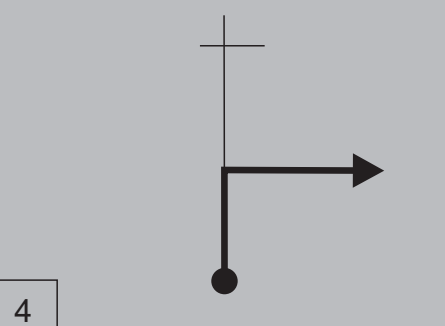
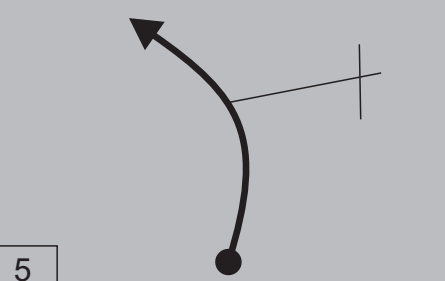
PUESTOS DE RADIOS



XIII RALLYSPRINT DE MIENGO

 TC: A → CH: 3a 	Etapa 1	Sección 1	Sector 3
	Kms. 13,90	Tiempo 0:17	Kms./h. 49,05

Cudón - Mogro Reagrupamiento + Asistencia

DISTANCIA		DIRECCION	INFORMACIONES	Kms. Regresivos
TOTAL	PARCIAL			
00,00	00,00		SALIDA TC-A  JUNTO A CARPINTERÍA "MEFHA" 43.402847, -4.008133	13,90
00,18	00,18		Cruce a la Izda.	13,72
00,20	00,02		Cruce a la Dcha.	13,70
00,28	00,08		Cruce a la Dcha.	13,62
00,68	00,40		Curva a Izda.	13,22

XIII RALLYSPRINT DE MIENGO



TC: A



CH: 3a



Cudón - Mogro

Reagrupamiento + Asistencia

Etapa
1

Sección
1

Sector
3

Kms.
13,90

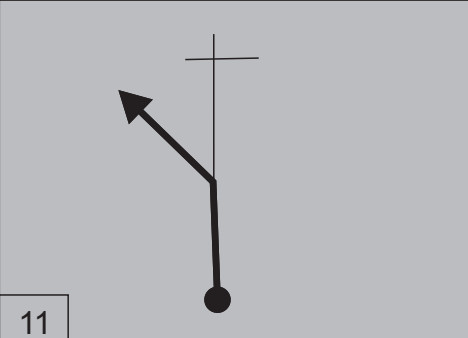


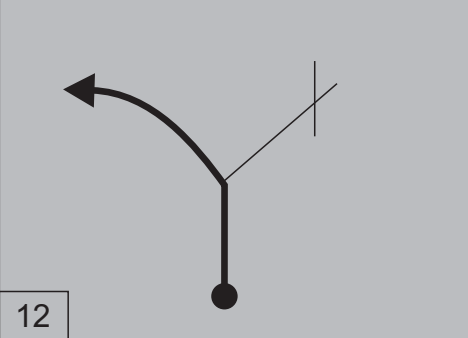
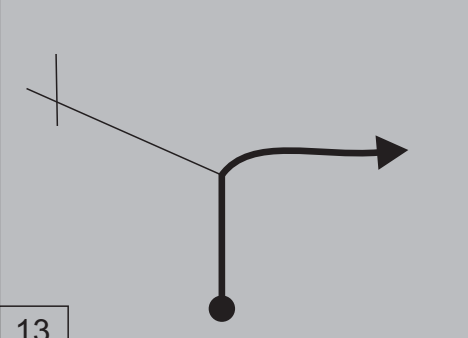
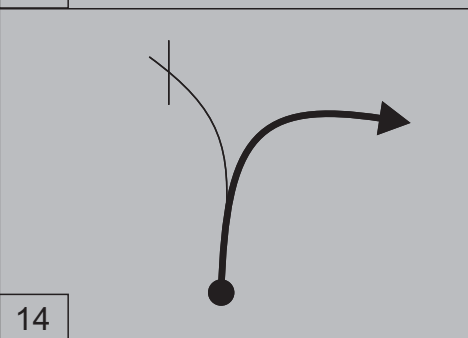

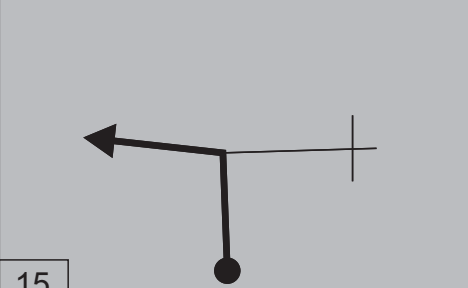

Tiempo
0:17

Kms./h.
49,05

DISTANCIA		DIRECCION	INFORMACIONES	Kms. Regresivos
TOTAL	PARCIAL			
01,15	00,47	<p>6</p>	<p>R</p> <p>Cruces a Dcha. e Izda.</p> <p>43.401706, -4.001542</p>	12,75
01,65	00,50	<p>7</p>	<p>Cruce a la Dcha.</p>	12,25
01,80	00,15	<p>8</p>	<p>Cruce a la Dcha.</p>	12,10
01,90	00,10	<p>9</p>	<p>R</p> <p>Cruce a la Izda.</p> <p>43.407395, -4.999050</p>	12,00
03,10	01,20	<p>10</p>	<p>Curva a la Izda.</p>	10,80

XIII RALLYSPRINT DE MIENGO

 TC: A Cudón - Mogro	→ CH: 3a  Reagrupamiento + Asistencia	Etapa 1	Sección 1	Sector 3
		Kms. 13,90	Tiempo 0:17	Kms./h. 49,05

DISTANCIA		DIRECCION	INFORMACIONES	Kms. Regresivos
TOTAL	PARCIAL			
03,45	00,35		  Cruce a la Izda. 43.412038, -3.985900	10,45
04,08	00,63		Curva a la Izda.	09,82
04,25	00,17		Cruce a la Dcha.	09,65
04,85	00,60		 Cruce a la Dcha. 43.418216, -3.981841	09,05
05,60	00,75		 Cruce a la Izda. 43.412493, -3.982816	08,30

XIII RALLYSPRINT DE MIENGO



TC: A



CH: 3a



Cudón - Mogro

Reagrupamiento + Asistencia

Etapa
1

Kms.
13,90

Sección
1

Tiempo
0:17

Sector
3







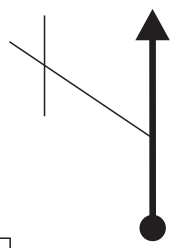
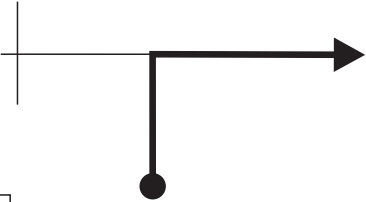
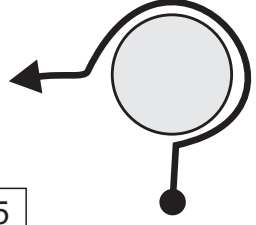
Kms./h.
49,05

DISTANCIA		DIRECCION	INFORMACIONES	Kms. Regresivos
TOTAL	PARCIAL			
06,30	00,70	<p>16</p>	<p>Curva a la Dcha.</p>	07,60
06,63 06,70	00,33 00,07	<p>17</p>	<p>CHICANE</p> <p>Cruce a la Izda. abandonando la Ctra.</p> <p>Cruce a la Dcha. para volver a la Ctra.</p>	07,27 07,20
07,20	00,50	<p>18</p>	<div style="text-align: right;"> </div> <p>Cruce a la Izda.</p> <div style="background-color: yellow; padding: 2px; text-align: center;">43.422375, -3.968612</div>	06,70
07,35	00,15	<p>19</p>	<p>Curva a la Izda.</p>	06,55
07,50	00,15	<p>20</p>	<p>Cruce a la Dcha.</p>	06,40

XIII RALLYSPRINT DE MIENGO





 TC: A → CH: 3a 	Etapa 1	Sección 1	Sector 3
	Kms. 13,90	Tiempo 0:17	Kms./h. 49,05

Cudón - Mogro Reagrupamiento + Asistencia

DISTANCIA		DIRECCION	INFORMACIONES	Kms. Regresivos
TOTAL	PARCIAL			
08,10	00,60		<p>LLEGADA TC-A</p>  <p>EN CAMINO A LA DCHA. FRENTE A PERRERA</p>  <p>43.418216, -3.981841</p>	05,80
08,35	00,25		 <p>CONTROL STOP</p>  <p>Explanada a la Dcha. frente a casa verde</p>	05,55
08,50	00,15		<p>Seguir recto</p>	05,40
08,70	00,20		<p>¡¡OJO!! Girar a la Dcha.entre casas</p>	05,20
08,80	00,10		<p>En rotonda, girar a la Izda. Dir. Miengo - Requejada</p>	05,10

XIII RALLYSPRINT DE MIENGO

 TC: A Cudón - Mogro	→ CH: 3a  Reagrupamiento + Asistencia	Etapa 1	Sección 1	Sector 3
		Kms. 13,90	Tiempo 0:17	Kms./h. 49,05

DISTANCIA		DIRECCION	INFORMACIONES	Kms. Regresivos
TOTAL	PARCIAL			
12,40	03,60		 <p>En rotonda seguir recto Dir. Cudón - Requejada</p>	01,50
		26		
13,90	01,50		 <p>C.H. 3a PARQUE DE REAGRUPAMIENTO y ASISTENCIA</p> <p>Entrada a Dcha. de grija con parada Bus.</p> <p style="background-color: yellow;">43.418522, -4.013330</p>	00,00
		27		
<p>TRAS EL REAGRUPAMIENTO Y LA ASISTENCIA, VOLVEMOS A VIÑETA 1 DE PÁGINA 5 PARA REPETIR EL BUCLE EXACTAMENTE IGUAL HASTA FIN DE LA SEGUNDA SECCIÓN.</p>				

TC: B1 y B2

MOGRO - CUDÓN

PUESTOS DE RADIOS






XIII RALLYSPRINT DE MIENGO

Sección 3	CH: 5b Asistencia		CH: 6 Tramo B	Distancia	Tiempo	Promedio	Sector 6
				05,45	00h15'	21,80	

DISTANCIA		DIRECCION	INFORMACIONES	Kms. Regresivos
TOTAL	PARCIAL			
00,00	00,00		<p>C.H. 8 SALIDA ASISTENCIA</p> <p>Entrada a Izda. de grija con parada Bus.</p> <p style="background-color: yellow;">43.418522, -4.013330</p>	05,45
01,50	01,50			03,95
05,10	03,60		<p>En Rotonda girar a la Dcha. Dir. B° El Cabezón</p>	00,35
05,20	00,10		<p>¡¡OJO!! Girar a la Izda.entre casas</p>	00,25
05,35	00,15			00,10

XIII RALLYSPRINT DE MIENGO

Sección 3	CH: 5b Asistencia		CH: 6 Tramo B	Distancia 05,45	Tiempo 00h15'	Promedio 21,80	Sector 6
----------------------------	-----------------------------	--	-------------------------	--------------------	------------------	-------------------	---------------------------



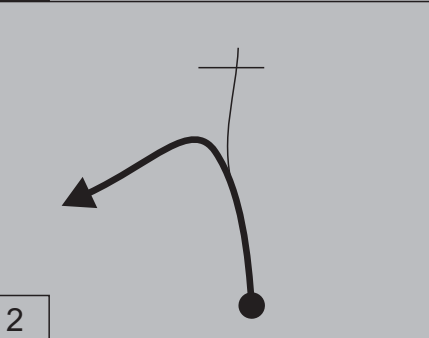
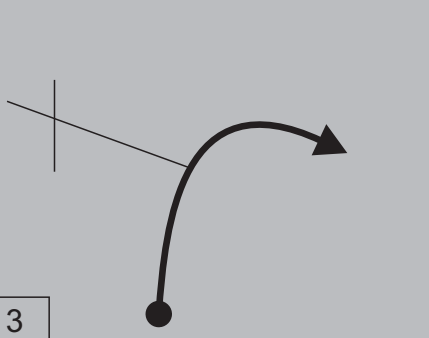
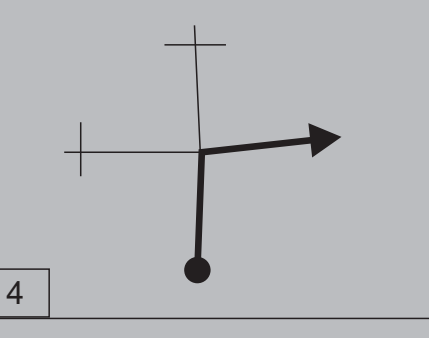
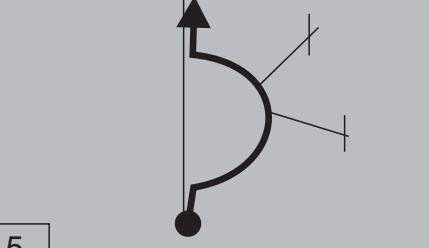
DISTANCIA		DIRECCION	INFORMACIONES	Kms. Regresivos
TOTAL	PARCIAL			
05,40	00,05	 <div style="border: 1px solid black; width: 20px; height: 20px; margin: 5px auto; text-align: center; line-height: 20px;">6</div>	Girar a la Izda. en casa verde	00,05
05,45	00,05	 <div style="border: 1px solid black; width: 20px; height: 20px; margin: 5px auto; text-align: center; line-height: 20px;">7</div>	<div style="border: 1px solid black; padding: 5px; display: inline-block;">  </div> <p style="margin: 5px 0;">C.H. 6 TRAMO B En entrada a casa a la Izda. con verja de hierro</p> <div style="background-color: yellow; padding: 2px; text-align: center; margin-top: 5px;">43.423793, -3.967973</div>	00,00
		<div style="border: 1px solid black; width: 20px; height: 20px; margin: 5px auto; text-align: center; line-height: 20px;"></div>		
		<div style="border: 1px solid black; width: 20px; height: 20px; margin: 5px auto; text-align: center; line-height: 20px;"></div>		
		<div style="border: 1px solid black; width: 20px; height: 20px; margin: 5px auto; text-align: center; line-height: 20px;"></div>		
		<div style="border: 1px solid black; width: 20px; height: 20px; margin: 5px auto; text-align: center; line-height: 20px;"></div>		

XIII RALLYSPRINT DE MIENGO

 TC: B → CH:7a 	Etapa 1	Sección 3	Sector 7
	Kms. 08,60	Tiempo 0:15	Kms./h. 34,40

Cudón - Mogro

Reagrupamiento

DISTANCIA		DIRECCION	INFORMACIONES	Kms. Regresivos
TOTAL	PARCIAL			
00,00	00,00		<p>SALIDA TC-B</p>  <p>EN ENTRADA A CASA A LA DCHA.</p> <p>43.422660, -3.968598</p>	08,60
00,60	00,60		<p>Cruce a la Izda.</p>	08,00
00,75	00,15		<p>Curva a la Dcha.</p>	07,85
00,90	00,15		<p>Cruce a la Dha.</p> <p>43.418476, -3.965926</p>	07,70
01,40 01,47	00,50 00,07		<p>CHICANE</p> <p>Cruce a la Dcha. abandonando la Ctra.</p> <p>Cruce a la Izda. para volver a la Ctra.</p>	07,20 07,13

XIII RALLYSPRINT DE MIENGO



TC: B
Cudón - Mogro



CH:7a
Reagrupamiento



Etapa
1

Kms.
08,60

Sección
3

Tiempo
0:15

Sector
7

Kms./h.
34,40

DISTANCIA		DIRECCION	INFORMACIONES	Kms. Regresivos
TOTAL	PARCIAL			
01,80	00,33	<p>6</p>	<p>Curva a la Izda.</p>	06,80
02,50	00,70	<p>7</p>	<p>Cruce a la Dcha.</p> <p>43.412493, -3.982816</p>	06,10
03,25	00,75	<p>8</p>	<p>Cruce a la Izda.</p> <p>43.418216, -3.981841</p>	05,35
03,85	00,60	<p>9</p>	<p>Cruce a la Izda.</p>	04,75
04,02	00,17	<p>10</p>	<p>Curva a la Dcha.</p>	04,58

XIII RALLYSPRINT DE MIENGO



TC: B



CH:7a



Cudón - Mogro

Reagrupamiento

Etapa
1

Sección
3

Sector
7

Kms.
08,60

Tiempo
0:15

Kms./h.
34,40

DISTANCIA		DIRECCION	INFORMACIONES	Kms. Regresivos
TOTAL	PARCIAL			
04,65	00,63	<div style="text-align: center;"> </div> <p>11</p>	<p>Cruce a la Dcha.</p> <p style="background-color: yellow; text-align: center;">43.412038, -3.985900</p>	03,95
05,00	00,35	<div style="text-align: center;"> </div> <p>12</p>	<p>Curva a la Dcha.</p>	03,60
06,20	01,20	<div style="text-align: center;"> </div> <p>13</p>	<p>Cruce a la Dcha.</p> <p style="background-color: yellow; text-align: center;">43.408087, -4.000292</p>	02,40
06,30	00,10	<div style="text-align: center;"> </div> <p>14</p>	<p>Cruce a la Izda.</p>	02,30
06,45	00,15	<div style="text-align: center;"> </div> <p>15</p>	<p>Cruce a la Izda.</p>	02,15

XIII RALLYSPRINT DE MIENGO



TC: B
Cudón - Mogro



CH:7a
Reagrupamiento



Etapa
1

Kms.
08,60

Sección
3

Tiempo
0:15

Sector
7

Kms./h.
34,40

DISTANCIA		DIRECCION	INFORMACIONES	Kms. Regresivos
TOTAL	PARCIAL			
06,95	00,50	<p>16</p>	Cruces a Dcha. e Izda. 43.401706, -4.001542	01,65
07,42	00,47	<p>17</p>	Curva a la Dcha.	01,18
07,82	00,40	<p>18</p>	Cruce a la Izda.	00,78
07,90	00,08	<p>19</p>	Cruce a la Izda.	00,70
07,92	00,02	<p>20</p>	Cruce a la Dcha.	00,68





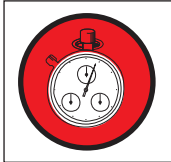
 TC: B → CH:7a 	Etapa 1	Sección 3	Sector 7
	Kms. 08,60	Tiempo 0:15	Kms./h. 34,40

Cudón - Mogro

Reagrupamiento

DISTANCIA		DIRECCION	INFORMACIONES	Kms. Regresivos
TOTAL	PARCIAL			
08,10	00,18		LLEGADA TC-B  EN EXPLANADA A LA IZDA. JUNTO A CARPINTERÍA 43.402847, -4.008133	00,50
08,30	00,20		 CONTROL STOP En casas a Dcha. e Izda. 43.404222, -4.009723	00,30
08,60	00,30		 C.H. 7a PARQUE DE REAGRUPAMIENTO y ASISTENCIA Junto a portilla verde a la Izda. 43.405984, -4.012045	00,00

TRAS EL REAGRUPAMIENTO Y LA ASISTENCIA, VOLVEMOS A VIÑETA 1 DE PÁGINA 14 PARA REPETIR EL BUCLE, EXACTAMENTE IGUAL, HASTA EL CONTROL STOP, PARA CONTINUAR EN LA PÁGINA SIGUIENTE QUE NOS LLEVA AL PARQUE CERRADO DE FINAL DE PRUEBA.

DISTANCIA		DIRECCION	INFORMACIONES	Kms. Regresivos
TOTAL	PARCIAL			
00,00		<div style="text-align: center;">  </div>	Entrada a Izda. de grija con parada Bus. 43.418522, -4.013330	
01,50	01,50	<div style="text-align: center;">  </div>	En Rotonda seguir recto Dir. Puente Arce	
03,25	01,75	<div style="text-align: center;">  </div>	¡¡OJO!! ¡¡OJO!! Cruce a la Izda. Ayto. de Miengo // Policia Local	
03,30	00,05	<div style="text-align: center;">  </div>	<div style="display: flex; align-items: center;">  <div> <p>C.H. 9</p> <p>PLAZA DEL AYUNTAMIENTO DE MIENGO</p> 43.427011, -3.991625 </div> </div>	00,00

PARQUE CERRADO FIN DEL RALLYSPRINT

- NO PENALIZA EL ADELANTO -