

RALLYESHOW

Bólidos Rojos



27 y 28 de Marzo de 2026


RUTÓMETRO

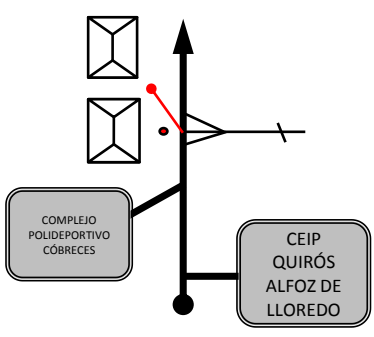

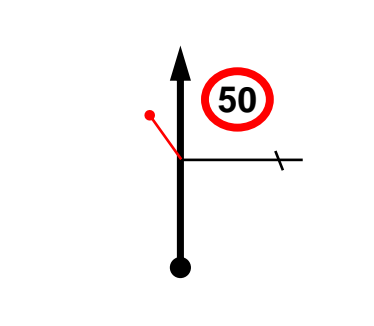
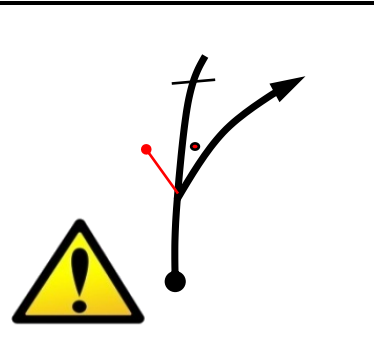


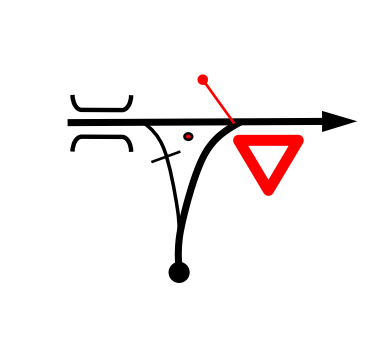

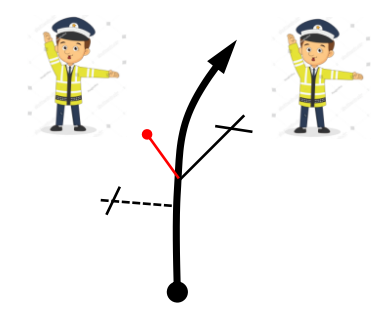
MAPA GENERAL




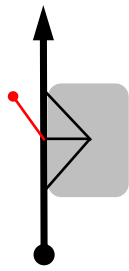



ZONA DE ASISTENCIAS EN CÓBRECES



BÓLIDOS ROJOS 2026		Sábado, 28 de Marzo de 2026 Cóbreces - Tramo A	
INICIO SALIDA ASISTENCIA Cóbreces	 TRAMO A Caborredondo San Pedro de Rudagüera	Enlace a salida tramo A	5,81
		Bucle completo a asistencia	20,67
		Bucle completo a tramo A	23,43

Nº	DIST . TOTAL	DIST . PARCIAL	DIRECCIÓN	INFORMACIÓN						
1	0,000	0,00		CA-131  43°23'14.8"N 4°12'45.7"W <table border="1"> <tr><td>Regr. Parcial</td><td>5,81</td></tr> <tr><td>Regr. Asistencia</td><td>20,67</td></tr> <tr><td>Regr. Tramo</td><td>23,43</td></tr> </table>	Regr. Parcial	5,81	Regr. Asistencia	20,67	Regr. Tramo	23,43
Regr. Parcial	5,81									
Regr. Asistencia	20,67									
Regr. Tramo	23,43									
2	1,600	1,60		CA-131 ACCESO DE COCHES QUE COMPLETAN BUCLE SIN HACER ASISTENCIA <table border="1"> <tr><td>Regr. Parcial</td><td>4,21</td></tr> <tr><td>Regr. Asistencia</td><td>19,07</td></tr> <tr><td>Regr. Tramo</td><td>21,83</td></tr> </table>	Regr. Parcial	4,21	Regr. Asistencia	19,07	Regr. Tramo	21,83
Regr. Parcial	4,21									
Regr. Asistencia	19,07									
Regr. Tramo	21,83									
3	4,510	2,91		CA-352   <table border="1"> <tr><td>Regr. Parcial</td><td>1,30</td></tr> <tr><td>Regr. Asistencia</td><td>16,16</td></tr> <tr><td>Regr. Tramo</td><td>18,92</td></tr> </table>	Regr. Parcial	1,30	Regr. Asistencia	16,16	Regr. Tramo	18,92
Regr. Parcial	1,30									
Regr. Asistencia	16,16									
Regr. Tramo	18,92									
4	4,580	0,07		CA-352  <table border="1"> <tr><td>Regr. Parcial</td><td>1,23</td></tr> <tr><td>Regr. Asistencia</td><td>16,09</td></tr> <tr><td>Regr. Tramo</td><td>18,85</td></tr> </table>	Regr. Parcial	1,23	Regr. Asistencia	16,09	Regr. Tramo	18,85
Regr. Parcial	1,23									
Regr. Asistencia	16,09									
Regr. Tramo	18,85									
5	5,330	0,75		CA-352 INICIO DE CORTE DE CARRETERA SEGUIR INSTRUCCIONES DE LA ORGANIZACIÓN <table border="1"> <tr><td>Regr. Parcial</td><td>0,48</td></tr> <tr><td>Regr. Asistencia</td><td>15,34</td></tr> <tr><td>Regr. Tramo</td><td>18,10</td></tr> </table>	Regr. Parcial	0,48	Regr. Asistencia	15,34	Regr. Tramo	18,10
Regr. Parcial	0,48									
Regr. Asistencia	15,34									
Regr. Tramo	18,10									

BÓLIDOS ROJOS 2026		Sábado, 28 de Marzo de 2026 Cóbreces - Tramo A	
INICIO SALIDA ASISTENCIA Cóbreces	 TRAMO A Caborredondo San Pedro de Rudagüera	Enlace a salida tramo A	5,81
		Bucle completo a asistencia	20,67
		Bucle completo a tramo A	23,43

Nº	DIST . TOTAL	DIST . PARCIAL	DIRECCIÓN	INFORMACIÓN						
6	5,810	0,48		CA-352   43°23'19.4"N 4°10'21.1"W  TRAMO A <table border="1"> <tr> <td>Regr. Parcial</td> <td>0,00</td> </tr> <tr> <td>Regr. Asistencia</td> <td>14,86</td> </tr> <tr> <td>Regr. Tramo</td> <td>17,62</td> </tr> </table>	Regr. Parcial	0,00	Regr. Asistencia	14,86	Regr. Tramo	17,62
Regr. Parcial	0,00									
Regr. Asistencia	14,86									
Regr. Tramo	17,62									

SALIDA TRAMO A - CABORREDONDO - SAN PEDRO DE RUDAGÜERA - 5,00 kms



META TRAMO A - CABORREDONDO - SAN PEDRO DE RUDAGÜERA - 5,00 kms





TRAMO A – CABORREDONDO – SAN PEDRO DE RUDAGÜERA – 5,00 kms

43°23'19.4"N
4°10'21.1"W



43°21'56.5"N
4°09'09.7"W



43°21'55.7"N
4°09'14.1"W



BÓLIDOS ROJOS 2026		Sábado, 28 de Marzo de 2026 Cóbreces - Tramo A	
TRAMO A Caborredondo San Pedro de Rudagüera	ENLACE Bucle completo a asistencia Bucle completo a tramo A	Enlace a salida tramo A	
		Bucle completo a asistencia	14,86
		Bucle completo a tramo A	17,62

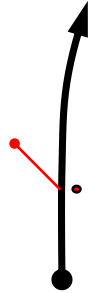
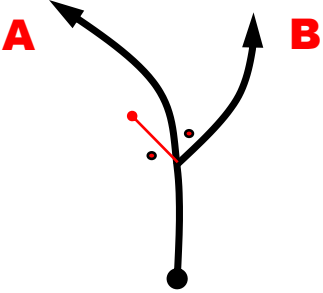
Nº	DIST . TOTAL	DIST . PARCIAL	DIRECCIÓN	INFORMACIÓN
1	0,000	0,00		CA-352
				RADIO 1
				Regr. Asistencia 14,86 Regr. Tramo 17,62
2	0,880	0,88		CA-353
				RADIO 2
				Regr. Asistencia 13,98 Regr. Tramo 16,74
3	1,850	0,97		CA-352
				RADIO 3
				Regr. Asistencia 13,01 Regr. Tramo 15,77
4	2,680	0,83		CA-353
				RADIO 4
				Regr. Asistencia 12,18 Regr. Tramo 14,94
5	3,800	1,12		CA-353 CHICANE ZONA ESPECTÁCULO VER PLANO ANEXO
				Regr. Asistencia 11,06 Regr. Tramo 13,82


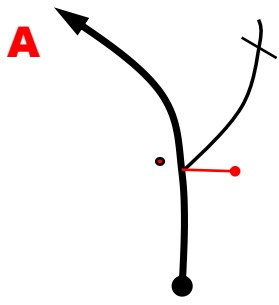

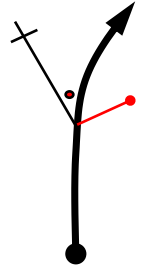



BÓLIDOS ROJOS 2026		Sábado, 28 de Marzo de 2026 Cóbreces - Tramo A	
TRAMO A Caborredondo San Pedro de Rudagüera	ENLACE Bucle completo a asistencia Bucle completo a tramo A	Enlace a salida tramo A	
		Bucle completo a asistencia	14,86
		Bucle completo a tramo A	17,62


Nº	DIST . TOTAL	DIST . PARCIAL	DIRECCIÓN	INFORMACIÓN
6	3,940	0,14		CA-355 RADIO 5
				Regr. Asistencia 10,92 Regr. Tramo 13,68
7	5,000	1,06		CA-355 43°21'56.4"N 4°09'09.8"W TRAMO A
				Regr. Asistencia 9,86 Regr. Tramo 12,62
8	5,110	0,11		Camino vecinal 43°21'55.7"N 4°09'14.0"W RADIO 6
				Regr. Asistencia 9,75 Regr. Tramo 12,51
9	5,770	0,66		Camino vecinal Regr. Asistencia 9,09 Regr. Tramo 11,85
10	6,020	0,25		Camino vecinal Regr. Asistencia 8,84 Regr. Tramo 11,60

BÓLIDOS ROJOS 2026		Sábado, 28 de Marzo de 2026 Cóbreces - Tramo A	
TRAMO A Caborredondo San Pedro de Rudagüera	ENLACE Bucle completo a asistencia Bucle completo a tramo A	Enlace a salida tramo A	
		Bucle completo a asistencia	14,86
		Bucle completo a tramo A	17,62

Nº	DIST . TOTAL	DIST . PARCIAL	DIRECCIÓN	INFORMACIÓN				
11	6,210	0,19		Camino vecinal <table border="1"> <tr><td>Regr. Asistencia</td><td>8,65</td></tr> <tr><td>Regr. Tramo</td><td>11,41</td></tr> </table>	Regr. Asistencia	8,65	Regr. Tramo	11,41
Regr. Asistencia	8,65							
Regr. Tramo	11,41							
12	6,800	0,59		Camino vecinal <table border="1"> <tr><td>Regr. Asistencia</td><td>8,06</td></tr> <tr><td>Regr. Tramo</td><td>10,82</td></tr> </table>	Regr. Asistencia	8,06	Regr. Tramo	10,82
Regr. Asistencia	8,06							
Regr. Tramo	10,82							
13	7,070	0,27		CA-354 <table border="1"> <tr><td>Regr. Asistencia</td><td>7,79</td></tr> <tr><td>Regr. Tramo</td><td>10,55</td></tr> </table>	Regr. Asistencia	7,79	Regr. Tramo	10,55
Regr. Asistencia	7,79							
Regr. Tramo	10,55							
14	11,020	3,95		CA-354 NOVALES <table border="1"> <tr><td>Regr. Asistencia</td><td>3,84</td></tr> <tr><td>Regr. Tramo</td><td>6,60</td></tr> </table>	Regr. Asistencia	3,84	Regr. Tramo	6,60
Regr. Asistencia	3,84							
Regr. Tramo	6,60							
15	11,220	0,20		CA-353 <table border="1"> <tr><td>Regr. Asistencia</td><td>3,64</td></tr> <tr><td>Regr. Tramo</td><td>6,40</td></tr> </table>	Regr. Asistencia	3,64	Regr. Tramo	6,40
Regr. Asistencia	3,64							
Regr. Tramo	6,40							


BÓLIDOS ROJOS 2026			Sábado, 28 de Marzo de 2026 Cóbreces - Tramo A													
TRAMO A Caborrredondo San Pedro de Rudagüera		ENLACE Bucle completo a asistencia Bucle completo a tramo A														
		Enlace a salida tramo A														
		Bucle completo a asistencia		14,86												
		Bucle completo a tramo A		17,62												
Nº	DIST . TOTAL	DIST . PARCIAL	DIRECCIÓN	INFORMACIÓN												
16	12,170	0,95		CA-353 NOVALES <table border="1"> <tr><td>Regr. Asistencia</td><td>2,69</td></tr> <tr><td>Regr. Tramo</td><td>5,45</td></tr> </table>	Regr. Asistencia	2,69	Regr. Tramo	5,45								
Regr. Asistencia	2,69															
Regr. Tramo	5,45															
17	12,570	0,40		CA-353 ó CAMINO VECINAL A OPCIÓN DE IR HACIA ASISTENCIA B OPCIÓN DE IR HACIA TRAMO A <table border="1"> <tr><td>1</td><td>CA-353</td><td>7</td><td>CÓBRECES TRAMALÓN</td></tr> <tr><td>B</td><td>TOÑANES</td><td>1</td><td></td></tr> </table> <table border="1"> <tr><td>Regr. Asistencia</td><td>2,29</td></tr> <tr><td>Regr. Tramo</td><td>5,05</td></tr> </table>	1	CA-353	7	CÓBRECES TRAMALÓN	B	TOÑANES	1		Regr. Asistencia	2,29	Regr. Tramo	5,05
1	CA-353	7	CÓBRECES TRAMALÓN													
B	TOÑANES	1														
Regr. Asistencia	2,29															
Regr. Tramo	5,05															

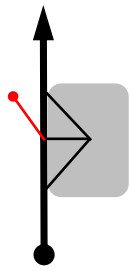



BÓLIDOS ROJOS 2026			Sábado, 28 de Marzo de 2026 Cóbreces - Tramo A	
TRAMO A Caborredondo San Pedro de Rudagüera		 PARQUE ASISTENCIA Cóbreces	Enlace a salida tramo A	
			Bucle completo a asistencia	14,86
			Bucle completo a tramo A	
Nº	DIST . TOTAL	DIST . PARCIAL	DIRECCIÓN	INFORMACIÓN
1	12,570	0,40		CA-353 OPCIÓN DE IR HACIA ASISTENCIA  Regr. Asistencia 2,29
2	13,790	1,22		CA-353  Regr. Asistencia 1,07
3	14,860	1,07		CA-131  43°23'14.8"N 4°12'45.7"W Regr. Asistencia 0,00

BÓLIDOS ROJOS 2026			Sábado, 28 de Marzo de 2026 Cóbreces - Tramo A	
TRAMO A Caborredondo San Pedro de Rudagüera		PARQUE ASISTENCIA Cóbreces		
		Enlace a salida tramo A		
		Bucle completo a asistencia	14,86	
			Bucle completo a tramo A	
Nº	DIST . TOTAL	DIST . PARCIAL	DIRECCIÓN	INFORMACIÓN

ZONA DE ASISTENCIAS EN CÓBRECES



BÓLIDOS ROJOS 2026		Sábado, 28 de Marzo de 2026 Cóbreces - Tramo A	
TRAMO A Caborredondo San Pedro de Rudagüera		TRAMO A Caborredondo San Pedro de Rudagüera	
Bucle completo a tramo A			17,62

Nº	DIST . TOTAL	DIST . PARCIAL	DIRECCIÓN	INFORMACIÓN
6	17,620	0,48		CA-352   43°23'19.4"N 4°10'21.1"W  TRAMO A Regr. Tramo 0,00

SALIDA TRAMO A - CABORREDONDO - SAN PEDRO DE RUDAGÜERA - 5,00 kms



META TRAMO A - CABORREDONDO - SAN PEDRO DE RUDAGÜERA - 5,00 kms



BÓLIDOS ROJOS 2026			Sábado, 28 de Marzo de 2026 Cóbreces - Tramo B					
INICIO SALIDA ASISTENCIA Cóbreces	TRAMO B Venta del Tramalón Cóbreces		Parcial	2,29				
			Total	7,73				
	Nº	DIST . TOTAL	DIST . PARCIAL	DIRECCIÓN	INFORMACIÓN			
1	0,000	0,00		<p>CA-131</p> <p>43°23'14.8"N 4°12'45.7"W</p> <table border="1"> <tr> <td>Regr. Parcial</td> <td>2,29</td> </tr> <tr> <td>Regr. Total</td> <td>7,73</td> </tr> </table>	Regr. Parcial	2,29	Regr. Total	7,73
Regr. Parcial	2,29							
Regr. Total	7,73							
2	2,000	2,00		<p>CA-356</p> <p>INICIO DE CORTE DE CARRETERA SEGUIR INSTRUCCIONES DE LA ORGANIZACIÓN</p> <table border="1"> <tr> <td>Regr. Parcial</td> <td>0,29</td> </tr> <tr> <td>Regr. Total</td> <td>5,73</td> </tr> </table>	Regr. Parcial	0,29	Regr. Total	5,73
Regr. Parcial	0,29							
Regr. Total	5,73							
3	2,290	0,29		<p>CA-356</p> <p>43°23'09.4"N 4°13'53.5"W</p> <p>TRAMO B</p> <table border="1"> <tr> <td>Regr. Parcial</td> <td>0,00</td> </tr> <tr> <td>Regr. Total</td> <td>5,44</td> </tr> </table>	Regr. Parcial	0,00	Regr. Total	5,44
Regr. Parcial	0,00							
Regr. Total	5,44							

BÓLIDOS ROJOS 2026		Sábado, 28 de Marzo de 2026 Cóbreces - Tramo B	
INICIO SALIDA ASISTENCIA Cóbreces	→	TRAMO B Venta del Tramalón Cóbreces	
		Parcial	2,29
		Total	7,73

Nº	DIST . TOTAL	DIST . PARCIAL	DIRECCIÓN	INFORMACIÓN
----	-----------------	-------------------	-----------	-------------

SALIDA TRAMO B - LA VENTA DE TRAMALON - COBRECES - 4.28 kms

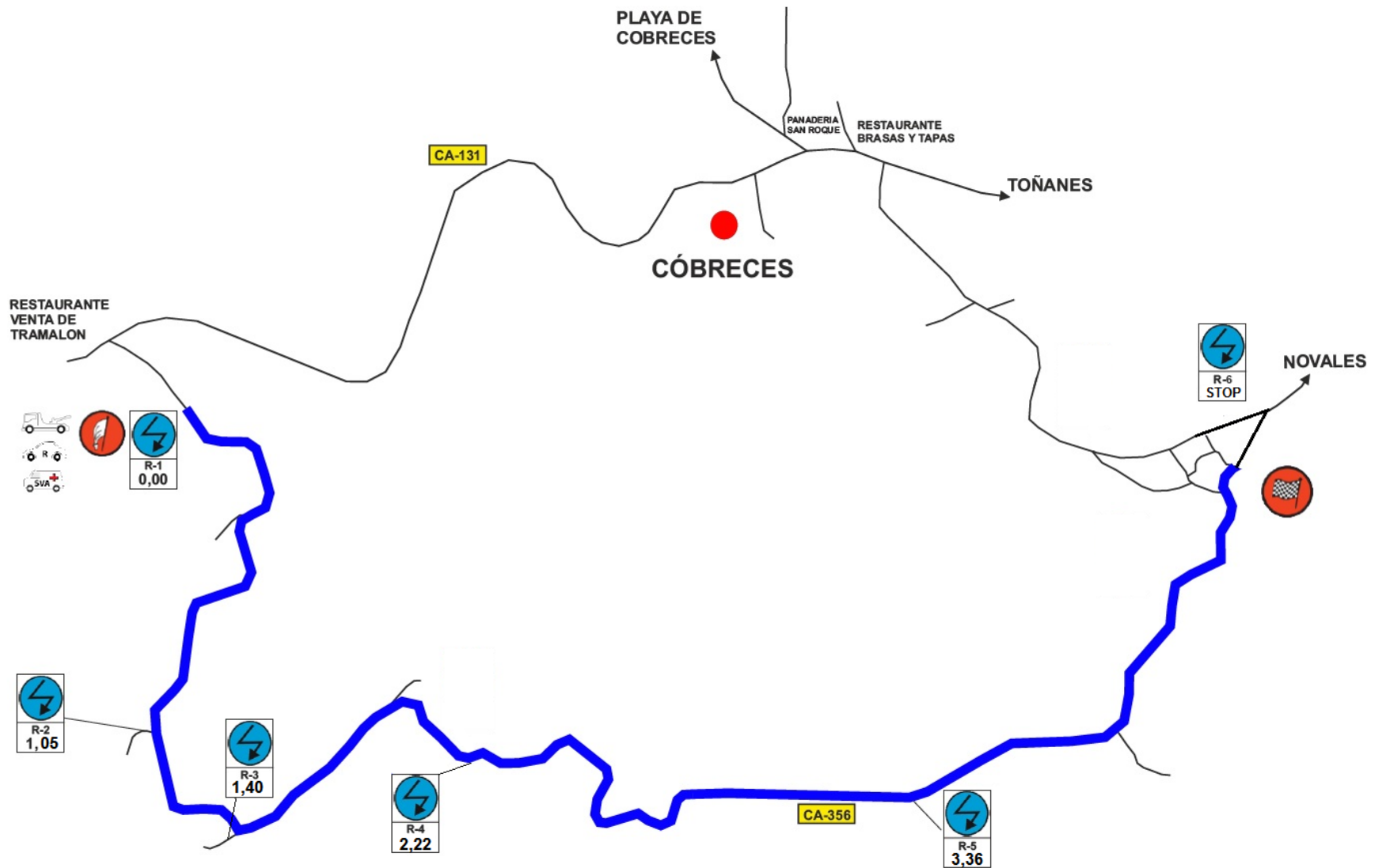
43°23'09.4"N
4°13'53.5"W



META TRAMO B - LA VENTA DE TRAMALON - COBRECES - 4.28 kms


43°22'56.4"N
4°12'17.7"W

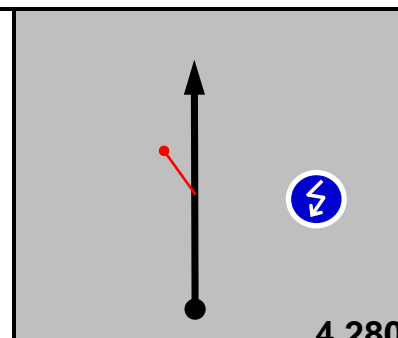


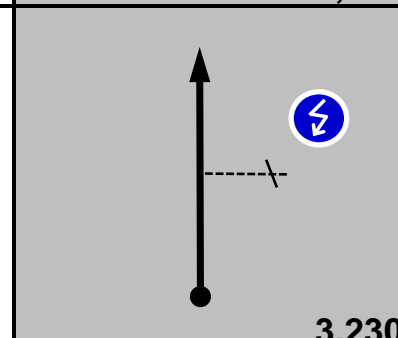
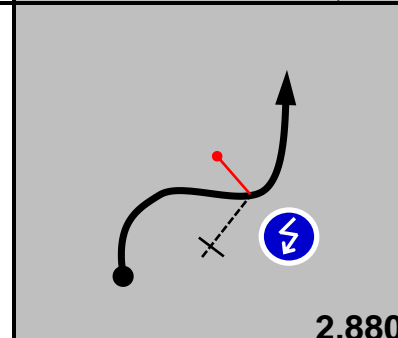
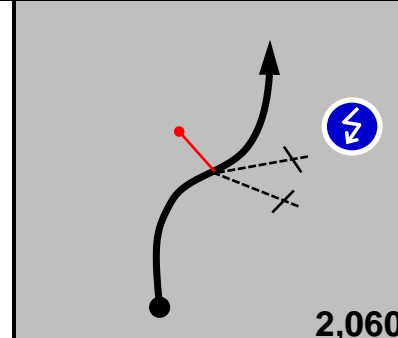
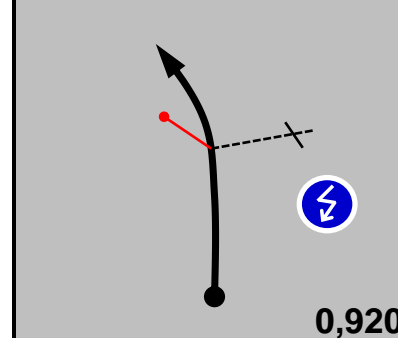




BÓLIDOS ROJOS 2026

Sábado, 28 de Marzo de 2026
Cóbreces - Tramo B

TRAMO B Venta del Tramalón Cóbreces		ENLACE	
		Bucle completo a asistencia	5,44
		Bucle completo a tramo B	7,73

Nº	DIST . TOTAL	DIST . PARCIAL	DIRECCIÓN	INFORMACIÓN
1	0,000	0,00	 <p style="text-align: right;">4,280</p>	CA-356   TRAMO B RADIO 1 Reqr. Total 7,73
2	1,050	1,05	 <p style="text-align: right;">3,230</p>	CA-356 RADIO 2 Reqr. Total 6,68
3	1,400	0,35	 <p style="text-align: right;">2,880</p>	CA-356 RADIO 3 Reqr. Total 6,33
4	2,220	0,82	 <p style="text-align: right;">2,060</p>	CA-356 RADIO 4 Reqr. Total 5,51
5	3,360	1,14	 <p style="text-align: right;">0,920</p>	CA-356 RADIO 5 Reqr. Total 4,37

BÓLIDOS ROJOS 2026

Sábado, 28 de Marzo de 2026
Cóbreces - Tramo B

TRAMO B Venta del Tramalón Cóbreces		ENLACE	
		Bucle completo a asistencia	5,44
		Bucle completo a tramo B	7,73

Nº	DIST . TOTAL	DIST . PARCIAL	DIRECCIÓN	INFORMACIÓN
6	4,280	0,92	<p>0,000</p>	CA-356 <p>TRAMO B</p> <p>43°22'56.4"N 4°12'17.7"W</p> <p>Regr. Total 3,45</p>
7	4,370	0,09		CA-353 <p>43°22'58.7"N 4°12'16.4"W</p> <p>RADIO 6</p> <p>Regr. Total 3,36</p>
8	5,440	1,07		CA-131 <p>43°23'14.8"N 4°12'45.7"W</p> <p>Regr. Total 2,29</p>

