



13 y 14 de DICIEMBRE

RUTOMETRO

A white outline map of the Iberian Peninsula, showing the geographical location of the event.

RALLYSPRINT
2 DE PRAVES



En el II RALLYSPRINT DE PRAVES, el equipo formado por:

Participante número

Piloto

Copiloto

Teléfono

SOLICITA AL DIRECTOR DE CARRERA

Reenganche al rallysprint en la 3ª sección tras reparar avería/daños (táchese lo que no proceda).

El Reenganche al rallye se llevará a cabo en los términos definidos en el Art. 20 del Reglamento del Campeonato de Cantabria de Rallyes/Rallysprint.

En Beranga, a 14 de diciembre de 2025.

Firmado

Nombre y apellidos persona que lo solicita



ITINERARIO HORARIO

SEC	SECTOR	CH	Localización	Distancia TC	Distancia Enlace	Distancia Total	Tiempo	Kms/h.	Hora 1er. Coche
1ª SECCION	1	0	Salida PARQUE CERRADO - Pol. PRAVES						08:00
		0A	CH ENTRADA ASISTENCIA - PRECONOR/SOPEÑA		2,80	2,80	00:06	28,00	08:06
			Asistencia I				0:20		
	2	0B	Salida Asistencia						08:26
		1	CH BERANGA		8,00	8,00	00:13	36,92	08:39
	3		TC A1 "JARDINERIA EL RUBIO"	6,00			0:03		8:42
		1A	Entrada Reagrupamiento BERANGA		6,70	12,70	00:20	38,10	09:02
			Reagrupamiento I				0:50		
2ª SECCION	4	1B	Salida Reag.						09:52
		1C	Entrada ASISTENCIA - PRECONOR/SOPEÑA		1,40	1,40	00:05	16,80	09:57
			Asistencia II				0:45		
	5	1D	Salida Asistencia						10:42
		2	CH BERANGA		8,00	8,00	0:13	36,92	10:55
	6		TC A2 "JARDINERIA EL RUBIO"	6,00			0:03		10:58
		2A	Entrada Reagrupamiento BERANGA		6,70	12,70	0:20	38,10	11:18
			Reagrupamiento II				0:50		
3ª SECCION	7	2B	Salida Reag.						12:08
		2C	Entrada ASISTENCIA - PRECONOR/SOPEÑA		1,40	1,40	0:05	16,80	12:13
			Asistencia III				0:45		
	8	2D	Salida Asistencia						12:58
		3	CH PRAVES		5,50	5,50	0:09	36,67	13:07
	9		TC B1 GANADERIA SOPEÑA	6,00			0:03		13:10
		3A	Entrada Reagrupamiento BERANGA		9,30	15,30	0:25	36,72	13:35
			Reagrupamiento				0:50		
4ª SECCION	10	3B	Salida Reag.						14:25
		3C	Entrada ASISTENCIA - PRECONOR/SOPEÑA		1,40	1,40	0:05	16,80	14:30
			Asistencia IV				0:45		
	11	3D	Salida Asistencia						15:15
		4	CH PRAVES		5,50	5,50	0:09	36,67	15:24
	12		TC B2 GANADERIA SOPEÑA	6,00			0:03		15:27
		4A	LLEGADA RALLYE - BERANGA		9,30	15,30	0:25	36,72	15:52
			Nº de TRAMOS	Kms. T.C.	Kms. ENLACE	Kms. TOTALES	Porcentaje TC		Tiempo Total
			4	24,00	66,00	90,00	26,67%		7:52

SIGNOS E INTERPRETACION



CONTROL HORARIO



CONTROL STOP



SALIDA



LLEGADA



RADIO DE SEGURIDAD

R-1



HITO KILOMETRICO



POBLACIÓN



SEMAFORO



DIRECCIÓN A SEGUIR



CASA



PUENTE




ATENCIÓN



NO SEGUIR ESTA DIRECCION

PLANO VERIFICACIONES ADMINISTRATIVAS



43.414113, -3.578888

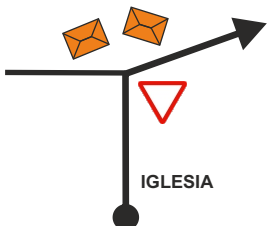

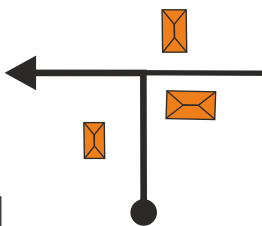


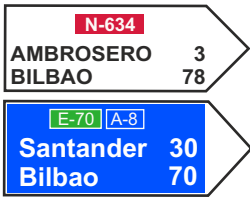
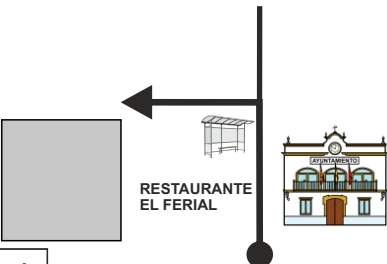
PLANO VERIFICACIONES TECNICAS



43.395716, -3.590830



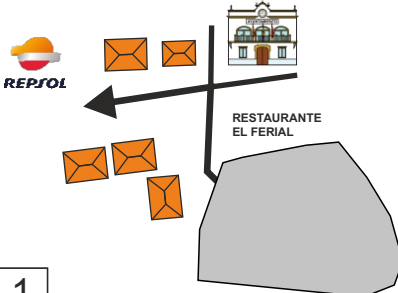
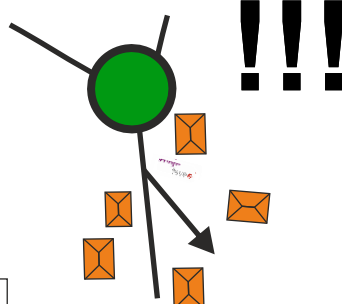


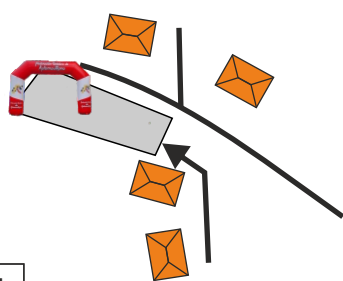

VERIFICACIONES TECNICAS	→	PARQUE PRE CEREMONIA
-------------------------	---	----------------------

DISTANCIA		DIRECCIÓN	INFORMACIONES	Kms. REGRES.
TOTAL	PARCIAL			
0,00	0,00	1 	LOCAL x CA-266 	2,50
0,30	0,30	2 	CA-266 x CA-269 	2,20
2,30	2,00	3 	CA-269 x N-634 	0,20
2,50	0,20	4 	N-634 x LOCAL	0,00

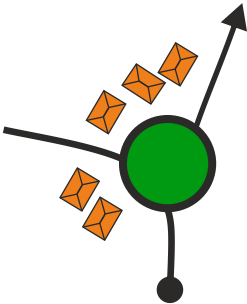
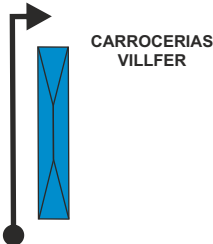


An aerial photograph of a village with a yellow outline and a red arrow. The yellow outline is a large, irregular shape that encompasses a significant portion of the village, including several residential streets, a central square, and a church. A red arrow points from the center of the village towards the bottom right corner of the image. The village is surrounded by green fields and a road network. A church with a prominent dome is visible in the lower right quadrant of the yellow-outlined area. The overall scene is a typical rural village setting.

PARQUE PRE CEREMONIA ➔ CEREMONIA ➔ PARQUE CERRADO

DISTANCIA		DIRECCIÓN	INFORMACIONES	Kms. REGRES.
TOTAL	PARCIAL			
0,00	0,00		LOCAL x N-634	1,97
0,29	0,29		N-634 x LOCAL 	1,68
0,40	0,11		LOCAL	1,57
0,45	0,05		LOCAL CEREMONIA DE SALIDA	1,52
0,50	0,05		LOCAL x N-634	1,47

PARQUE PRE CEREMONIA	➔	PARQUE CERRADO
----------------------	---	----------------

DISTANCIA		DIRECCIÓN	INFORMACIONES	Kms. REGRES.
TOTAL	PARCIAL			
0,67	0,17		N-634 <div style="border: 1px solid black; padding: 5px; display: inline-block;"> N-634 PRAVES 2 SANTANDER 29 </div>	1,30
1,97	1,30		N-634 x LOCAL	0,00



1ª y 2ª SECCIÓN



-GRAN PREMIO-
Mercado
Racing.com

13 - 14 DE DICIEMBRE

**RALLYSPRINT
DE PRAVES**

- MEMORIAL RUBÉN VASCO "EL NEGRO" -

JUNTA VECINAL
DE PRAVES

Ayuntamiento de
Hazas de Cesto

HAZAS DE CESTO
Con el Deporte

BAR
BERANGA

II RALLYSPRINT DE PRAVES



CH 0
Parque Cerrado
Carrocerías Villfer



CH 0A
Entrada Asistencia
Preconor/Sopeña

Sección

1

Sector

1

Tiempo

6 min.

Promedio

28 km/h

Distancia

2,80 km

DISTANCIA		DIRECCIÓN	INFORMACIONES	Kms. REGRES.
TOTAL	PARCIAL			
0,00	0,00	<p>POLIGONO PRAVES</p>	<p>LOCAL x N-634</p> <p>CH 0 Parque Cerrado Carrocerías Villfer</p>	2,80
1,20	1,20		<p>N-634</p>	1,60
1,60	0,40		<p>N-634</p>	1,20
2,20	0,60		<p>N-634</p>	0,60
2,80	0,60	<p>RESTAURANTE EL PASO</p>	<p>N-634 x LOCAL</p> <p>CH 0A PARQUE DE ASISTENCIA</p>	0,00

PLANO ASISTENCIAS





CH 0B - 1D
Salida Asistencia



CH 1 - 2
Beranga

Sección

1-2

Sector

2-5

Tiempo

13 min.



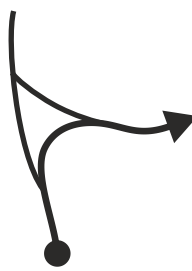



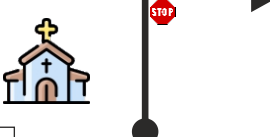










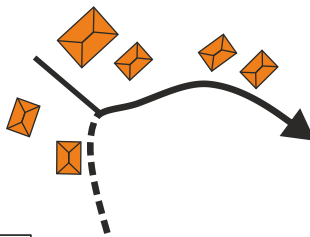


Promedio

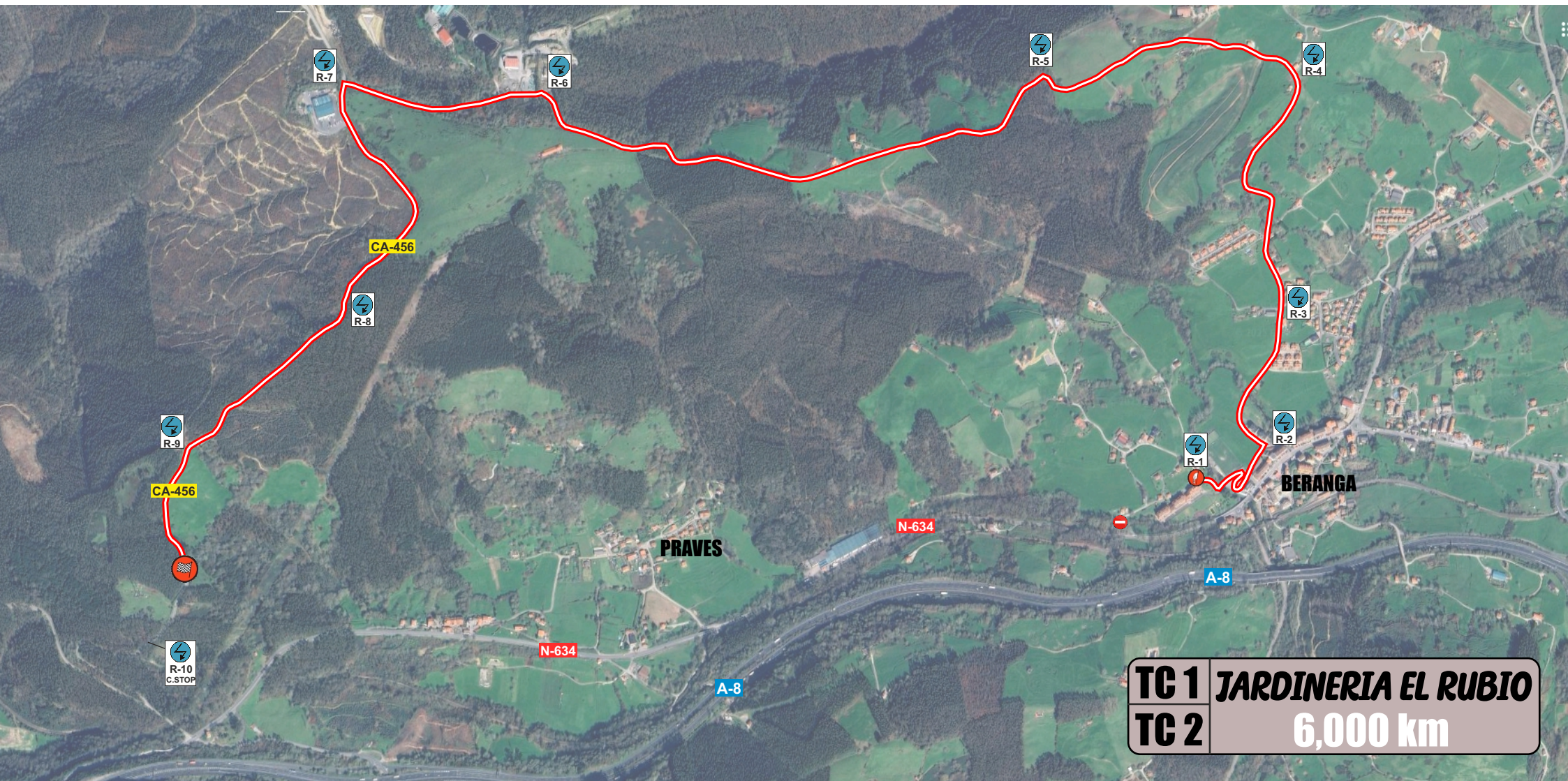
36,92 km/h

Distancia

8,00 km

DISTANCIA		DIRECCIÓN	INFORMACIONES	Kms. REGRES.
TOTAL	PARCIAL			
0,00	0,00	1	LOCAL x N-634 CH 0B - 1D SALIDA ASISTENCIA 	8,00
0,30	0,30	2	N-634 	7,70
0,80	0,50	3	N-634 x A-8 	7,20
4,30	3,50	4	A-8 	3,70
4,50	0,20	5	A-8 x CA-266 	3,50

II RALLYSPRINT DE PRAVES			BERANGA COMPETICIÓN		Sección 1-2		Sector 2-5	
 CH 0B - 1D Salida Asistencia			 CH 1 - 2 Beranga		Tiempo 13 min.	Promedio 36,92 km/h	Distancia 8,00 km	
DISTANCIA		DIRECCIÓN	INFORMACIONES			Kms. REGRES.		
TOTAL	PARCIAL							
4,90	0,40	6 	CA-266   			0,60		
5,00	0,10	7 	CA-266 x N-634    			0,50		
7,60	2,60	7  !!!	N-634 x LOCAL   			0,40		
7,80	0,20	8  !!! POR CAMINO DE GRAVA	LOCAL 			0,20		
7,90	0,10	9 	LOCAL			0,10		
8,00	0,10	10 	LOCAL  CH 1 - 2 Beranga			0,00		



TC 1	JARDINERIA EL RUBIO
TC 2	6,000 km

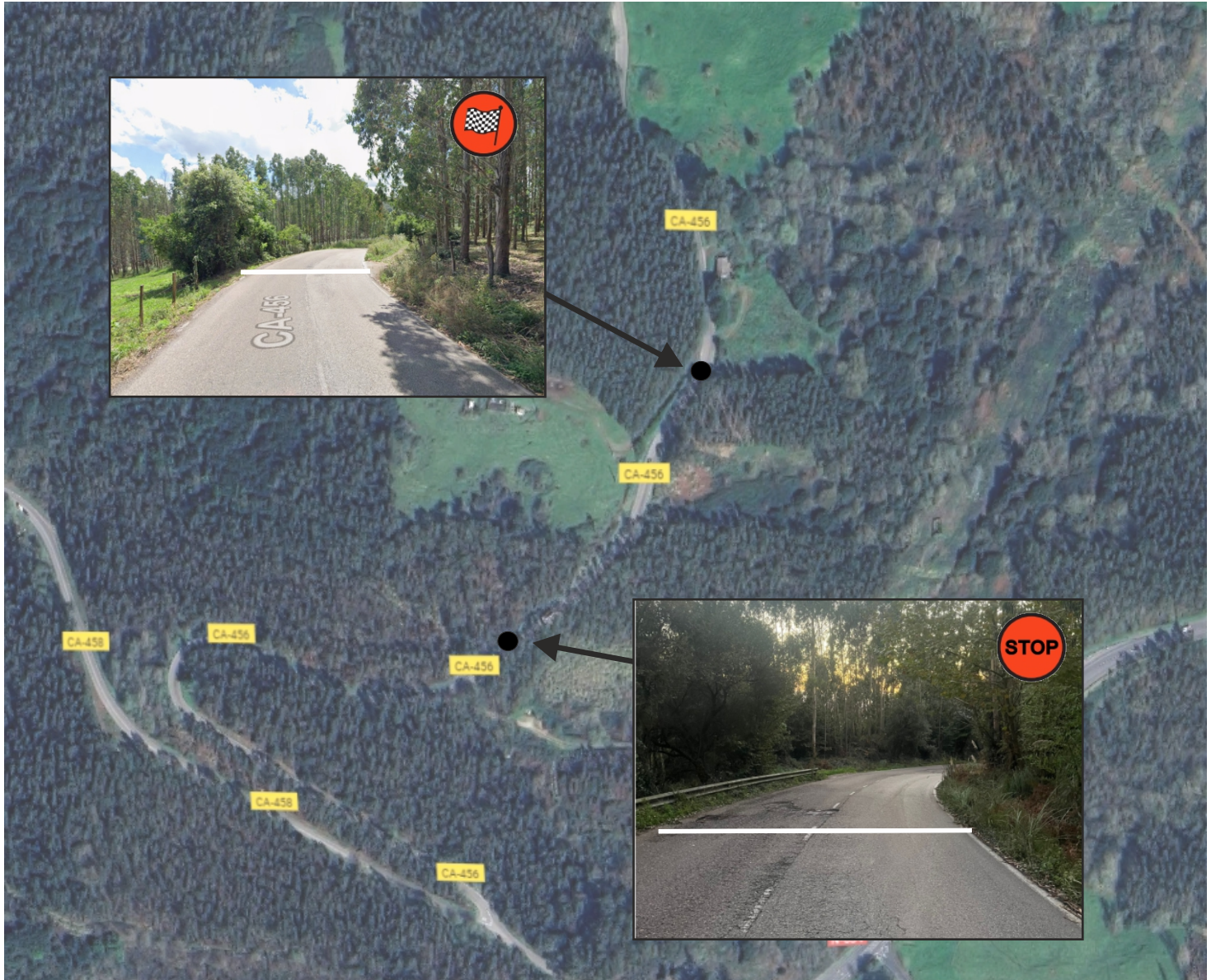
TC 1 / 2 "Jardineria El Rubio" 6,000 Km

Salida

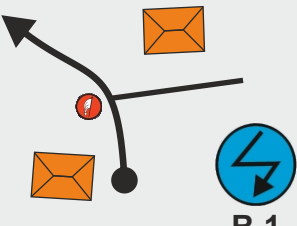

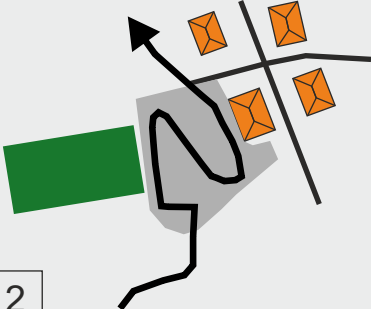
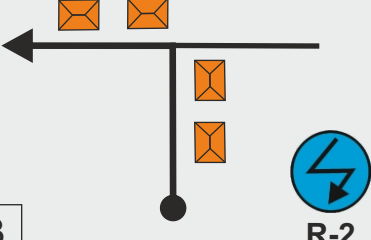
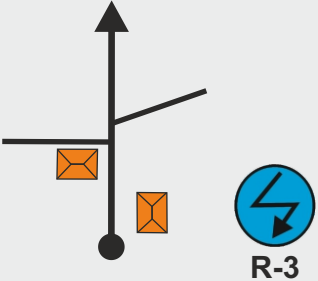
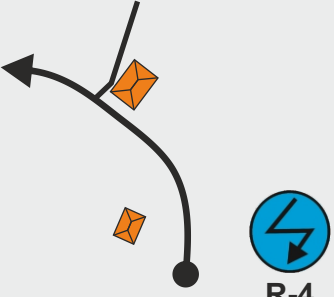


TC 1 / 2 "Jardineria El Rubio" 6,000 Km

Llegada



II RALLYSPRINT DE PRAVES			BERRANGA COMPETICION		
			Sección 1-2		Sector 3-6
TC 1 - 2		CH 1A - 2A	Tiempo	Promedio	Distancia
Jardinería El Rubio		Entrada Reagrupamiento	20 min.	37,50 km/h	12,70 km

DISTANCIA		DIRECCIÓN	INFORMACIONES	Kms. REGRES.
TOTAL	PARCIAL			
0,00	0,00	1 	LOCAL  SALIDA - TC 1 / 2 43.414112, -3.581269	12,7
0,10	0,10	2 	LOCAL 43.414057, -3.580071	12,6
0,24	0,14	3 	LOCAL 43.414979, -3.579061	12,46
0,70	0,46	4 	LOCAL 43.418410, -3.578508	12,0
1,50	0,80	5 	LOCAL 43.424273, -3.578545	11,2


TC 1 - 2

Jardinería El Rubio


CH 1A - 2A

Entrada Reagrupamiento

Sección

1-2

Sector

3-6

Tiempo

20 min.

Promedio



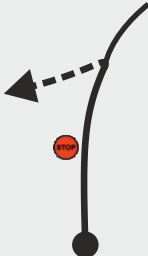




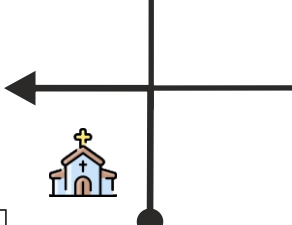




38,10 km/h

Distancia

12,70 km

DISTANCIA		DIRECCIÓN	INFORMACIONES	Kms. REGRES.
TOTAL	PARCIAL			
2,20	0,70	<div>6</div>	LOCAL 43.423656, -3.587672	10,5
3,70	1,50	<div>7</div>	LOCAL 43.423341, -3.603444	9,00
4,20	0,50	<div>8</div>	LOCAL x CA-456 43.423609, -3.610003	8,50
5,00	0,80	<div>9</div>	CA-456 43.417992, -3.610035	7,70
5,60	0,60	<div>10</div>	CA-456 43.414965, -3.615165	7,10

II RALLYSPRINT DE PRAVES				
		Sección 1-2	Sector 3-6	
TC 1 - 2 Jardinería El Rubio	 CH 1A - 2A Entrada Reagrupamiento	Tiempo 20 min.	Promedio 38,10 km/h	Distancia 12,70 km

DISTANCIA		DIRECCIÓN	INFORMACIONES	Kms. REGRES.
TOTAL	PARCIAL			
6,00	0,40		CA-456  LLEGADA TC 1 / 2 43.411724, -3.615367	6,70
6,20	0,20	 	CA-456 x LOCAL  C. STOP - TC 1 / 2 43.410126, -3.616873	6,50
6,60	0,40		LOCAL x N-634 	6,10
6,80	0,20		N-634 x CA-266 	5,90
7,30	0,50		CA-266  	5,40

II RALLYSPRINT DE PRAVES
BERANGA
COMPETICIÓN

TC 1 - 2

Jardinería El Rubio


CH 1A - 2A

Entrada Reagrupamiento

Sección

1-2

Sector

3-6

Tiempo

20 min.

Promedio

38,10 km/h

Distancia

12,70 km

DISTANCIA		DIRECCIÓN	INFORMACIONES	Kms. REGRES.
TOTAL	PARCIAL			
10,1	2,80	16	CA-266 x CA-269 	2,60
12,2	2,10	17	CA-269 x N-634 	0,50
12,5	0,30	18	N-634 x LOCAL 	0,20
12,6	0,10	19	LOCAL 	0,10
12,7	0,10	20	LOCAL <p>CH 1A - 2A Entrada Reagrupamiento Beranga</p>	0,00

REAGRUPAMIENTO



TRAS FINALIZAR LA 2º SECCIÓN SALTAR A LA **PÁGINA 25** PARA COMENZAR LA 3º SECCIÓN.

II RALLYSPRINT DE PRAVES

BERANGA
COMPETICIÓN



CH 1B
Salida Reagrupamiento



CH 1C
Entrada Asistencia

Sección

2

Sector

4

Tiempo

5 min.

Promedio

16,80 km/h

Distancia

1,40 km

DISTANCIA		DIRECCIÓN	INFORMACIONES	Kms. REGRES.
TOTAL	PARCIAL			
0,00	0,00	<p>1</p>	<p>LOCAL x N-634</p> <p>CH 1B Salida Reagrupamiento Beranga</p>	1,40
0,20	0,20	<p>2</p>	<p>N-634</p>	1,20
0,80	0,60	<p>3</p>	<p>N-634</p>	0,60
1,40	0,60	<p>RESTAURANTE EL PASO</p> <p>4</p>	<p>N-634 x LOCAL</p> <p>CH 1C PARQUE DE ASISTENCIA</p>	0,00

PLANO ASISTENCIAS



3ª y 4ª SECCIÓN



-GRAN PREMIO-
Mercado
Racing.com

13 - 14 DE DICIEMBRE

**RALLYSPRINT
DE PRAVES**

- MEMORIAL RUBÉN VASCO "EL NEGRO" -

  JUNTA VECINAL
DE PRAVES  Ayuntamiento de
Hazas de Cesto  HAZAS DE CESTO
Con el Deporte  BAR
BERANGA

II RALLYSPRINT DE PRAVES

BERANGA
COMPETICIÓN



CH 2B - 3B
Salida Reagrupamiento



CH 2C - 3C
Entrada Asistencia
Preconor/Sopeña

Sección

3-4

Sector

7-10

Tiempo

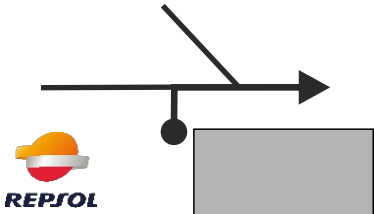



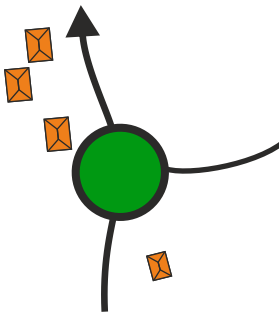

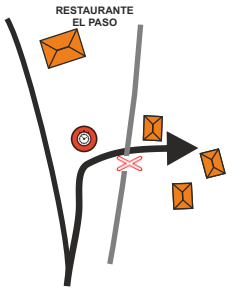


5 min.

Promedio

16,80 km/h

Distancia

1,40 km

DISTANCIA		DIRECCIÓN	INFORMACIONES	Kms. REGRES.
TOTAL	PARCIAL			
0,00	0,00		LOCAL x N-634  CH 2B - 3B Salida Reagrupamiento Beranga	8,90
0,07	0,07		N-634 	8,83
2,00	1,93		N-634 	6,90
4,50	2,50		N-634 x LOCAL  CH 2C - 3C PARQUE DE ASISTENCIA 	4,40

PLANO ASISTENCIAS





CH 2D - 3D
Salida Asistencia



CH 3 - 4
Praves

Sección

3-4

Sector

8-11

Tiempo

9 min.

Promedio

36,67 km/h

Distancia

5,50 km

DISTANCIA		DIRECCIÓN	INFORMACIONES	Kms. REGRES.
TOTAL	PARCIAL			
0,00	0,00	1	<p>LOCAL x N-634</p> <p>CH 2D - 3D SALIDA ASISTENCIA</p>	5,50
0,30	0,30	2	<p>N-634</p>	5,20
0,80	0,50	3	<p>N-634 x A-8</p>	4,70
4,30	3,50	4	<p>A-8</p>	1,20
4,50	0,20	5	<p>A-8 x CA-266</p>	1,00


CH 2D - 3D
Salida Asistencia

CH 3 - 4
Praves

Sección

3-4

Sector

8-11

Tiempo

9 min.

Promedio

36,67 km/h

Distancia

5,50 km

DISTANCIA			DIRECCIÓN	INFORMACIONES	Kms. REGRES.
TOTAL	PARCIAL				
4,90	0,40	6		CA-266 	0,60
5,00	0,10	7		CA-266 x LOCAL 	0,50
5,40	0,10	8		LOCAL x CA-456	0,40
5,50	0,20	9		CA-456 CH 3 - 4 Praves	0,20

TC 3 / 4 "Ganadería Sopeña" 6,000 Km

Salida



TC 3 / 4 "Ganadería Sopena" 6,000 Km

Llegada






TC 3 - 4

Ganadería Sopeña


CH 3A - 4A

 Entrada Reagrupamiento
/ FIN DE RALLYSPRINT

Sección

3-4

Sector

9-12

Tiempo

25 min.



Promedio

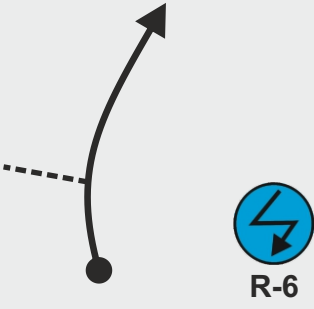
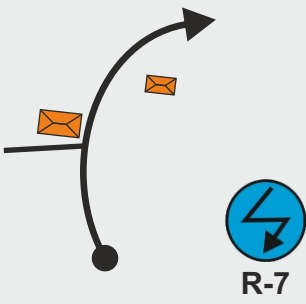
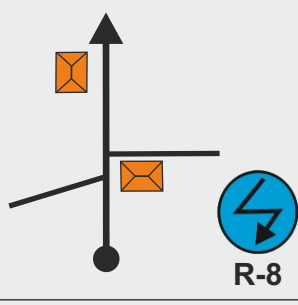
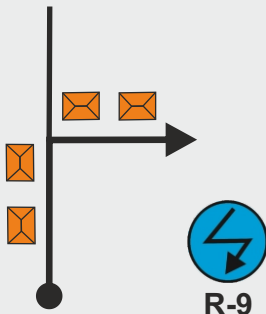
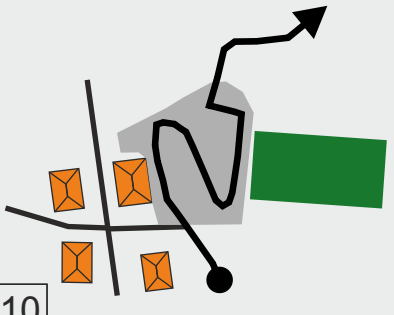
36,72 km/h





Distancia

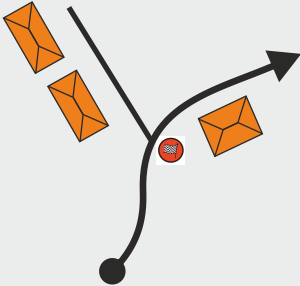

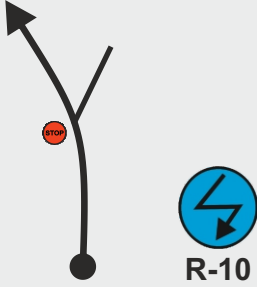




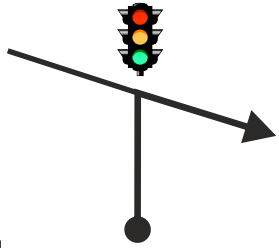

15,30 km

DISTANCIA		DIRECCIÓN	INFORMACIONES	Kms. REGRES.
TOTAL	PARCIAL			
0,00	0,00	 R-1	CA-456 SALIDA - TC 3 / 4 43.412046, -3.615380	15,3
0,35	0,35	 R-2	CA-456 43.414943, -3.615171	14,95
0,90	0,55	 R-3	CA-456 43.418005, -3.610001	14,4
1,60	0,70	 R-4	CA-456 x LOCAL <div> CENTRO LOGÍSTICO PLANTA DE ALMACENAMIENTO Y VALORACIÓN DE RESIDUOS DE CONSTRUCCIÓN Y DEMOLICIÓN (RCD. 5) </div> 43.423547, -3.609981	13,7
2,20	0,60	 R-5	LOCAL 43.423305, -3.603468	13,1

II RALLYSPRINT DE PRAVES		BERRANGA COMPETICIÓN		Sección	Sector
 TC 3 - 4 Ganadería Sopeña		 CH 3A - 4A Entrada Reagrupamiento / FIN DE RALLYSPRINT		3-4	9-12
		Tiempo	Promedio	Distancia	
		25 min.	36,72 km/h	15,30 km	

DISTANCIA		DIRECCIÓN	INFORMACIONES	Kms. REGRES.
TOTAL	PARCIAL			
3,70	1,50		LOCAL 43.423617, -3.587729	11,6
4,50	0,80		LOCAL 43.424271, -3.578587	10,8
5,20	0,70		LOCAL 43.418410, -3.578508	10,1
5,70	0,50		LOCAL 43.414967, -3.579007	9,60
5,80	0,10		LOCAL 43.414098, -3.579785	9,50

II RALLYSPRINT DE PRAVES					Sección 3-4	Sector 9-12
 TC 3 - 4 Ganadería Sopeña		 CH 3A - 4A Entrada Reagrupamiento / FIN DE RALLYSPRINT	Tiempo 25 min.	Promedio 36,72 km/h	Distancia 15,30 km	

DISTANCIA		DIRECCIÓN	INFORMACIONES	Kms. REGRES.
TOTAL	PARCIAL			
6,00	0,20	11 	LOCAL  LLEGADA TC 3 / 4 43.414095, -3.581248	9,30
6,10	0,10	 R-10	LOCAL  C. STOP - TC 3 / 4 43.414578, -3.581634	9,20
6,20	0,10	13  !!! POR CAMINO DE GRAVA	LOCAL 	9,10
6,30	0,10	14 	LOCAL	9,00
6,50	0,20	15 	LOCAL x N-634 	8,90


TC 3 - 4

Ganadería Sopeña


CH 3A - 4A

 Entrada Reagrupamiento
/ FIN DE RALLYSPRINT

Sección

3-4

Sector

9-12

Tiempo

25 min.




Promedio

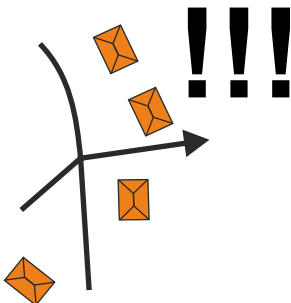
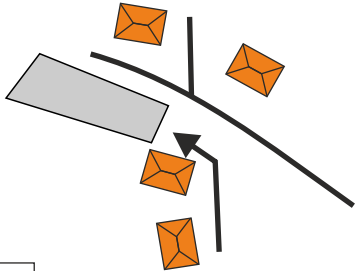

36,72 km/h

Distancia

15,30 km

DISTANCIA		DIRECCIÓN	INFORMACIONES	Kms. REGRES.
TOTAL	PARCIAL			
9,30	2,80	16	N-634 x CA-266 	6,10
9,80	0,50	17	CA-266 	5,60
12,7	2,90	18	CA-266 x CA-269 	2,70
14,7	2,00	19	CA-269 x N-634 	0,70
15,0	0,30	20	N-634 x LOCAL 	0,30

II RALLYSPRINT DE PRAVES				Sección		Sector			
				3-4		9-12			
TC 3 - 4		CH 3A - 4A		Tiempo		Promedio		Distancia	
Ganadería Sopeña		Entrada Reagrupamiento / FIN DE RALLYSPRINT		25 min.		36,72 km/h		15,30 km	

DISTANCIA		DIRECCIÓN	INFORMACIONES	Kms. REGRES.
TOTAL	PARCIAL			
15,2	0,20		LOCAL	0,10
15,3	0,10		LOCAL  CH 3A Entrada Reagrupamiento CH 4A FIN de Rallysprint	0,00

REAGRUPAMIENTO



VOLVER A LA **PAGINA 25** DEL RUTOMETRO PARA COMENZAR LA 4º SECCIÓN







13 y 14 de DICIEMBRE

RUTOMETRO

RECORRIDO ALTERNATIVO

TC 1/2 JARDINERÍA EL RUBIO
A
ENTRADA REAGRUPAMIENTO

II RALLYSPRINT DE PRAVES			Sección		Sector	
			1-2		3-6	
TC 1 - 2			CH 1A - 2A			
Jardinería El Rubio		Entrada Reagrupamiento		Tiempo	Promedio	Distancia
				20 min.	1,80 km/h	0,600 km

DISTANCIA		DIRECCIÓN	INFORMACIONES	Kms. REGRES.
TOTAL	PARCIAL			
0,00	0,00	1	LOCAL  SALIDA - TC 1 / 2 43.414112, -3.581269	0,60
0,10	0,10	2	LOCAL 43.414057, -3.580071	0,50
0,38	0,28	3	N-634 x LOCAL 	0,22
0,50	0,12	4	LOCAL	0,10
0,60	0,10	5	LOCAL  CH 1A - 2A Entrada Reagrupamiento Beranga	0,00



13 y 14 de DICIEMBRE

RUTOMETRO

RECORRIDO ALTERNATIVO

TC 3/4 GANADERÍA SOPEÑA A ENTRADA REAGRUPAMIENTO


TC 3 - 4

Ganadería Sopeña


CH 3A - 4A

 Entrada Reagrupamiento
/ FIN DE RALLYSPRINT

Sección

3-4

Sector

9-12

Tiempo

25 min.

Promedio

16,80 km/h

Distancia

7,00 km

DISTANCIA		DIRECCIÓN	INFORMACIONES	Kms. REGRES.
TOTAL	PARCIAL			
0,00	0,00	1	CA-456 SALIDA - TC 3 / 4 43.412046, -3.615380	7,00
0,40	0,40	2	CA-456 x CA-458 	6,60
0,80	0,40	3	LOCAL x N-634 	6,20
0,95	0,15	4	N-634 x CA-266 	6,05
1,50	0,55	5	CA-266 	5,50

II RALLYSPRINT DE PRAVES

BERANGA
COMPETICIÓN



TC 3 - 4

Ganadería Sopeña



CH 3A - 4A

Entrada Reagrupamiento
/ FIN DE RALLYSPRINT

Sección

3-4

Sector

9-12

Tiempo

25 min.

Promedio

16,80 km/h

Distancia

7,00 km

DISTANCIA		DIRECCIÓN	INFORMACIONES	Kms. REGRES.
TOTAL	PARCIAL			
4,40	2,90	6	CA-266 x CA-269 	2,60
6,40	2,00	7	CA-269 x N-634 	0,60
6,80	0,40	8	N-634 x LOCAL 	0,20
6,90	0,10	9	LOCAL 	0,10
7,00	0,10	10	LOCAL <p>CH 3A - 4A Entrada Reagrupamiento Beranga</p>	0,00

