

# III RALLYE COMARCA DEL ASÓN



ARREDONDO • ESPINOSA • RAMALES • RASINES • RUESGA • SOBA

# 20-21 DICIEMBRE



# RUTOMETRO



ARREDONDO



ESPINOSA DE  
LOS MONTEROS



RAMALES DE LA  
VICTORIA



RASINES



RUESGA



SOBA

@rallyecomarcadelason





# UBICACIONES PRINCIPALES RAMALES

PARQUE CERRADO  
PRE PARQUE DE SALIDA  
PARKING POLIDEPORTIVO  
43°15'34.3"N 3°27'53.2"W

VERIFICACIONES TÉCNICAS  
POLIDEPORTIVO  
43°15'34.2"N 3°27'50.8"W

ENTREGA DE PREMIOS  
PLAZA MAYOR  
43°15'28.4"N 3°27'54.2"W

VERIFICACIONES ADMINISTRATIVAS  
OFICINA PERMANENTE  
CASA DE CULTURA/EDIFICIO ORENSE  
43°15'21.9"N 3°27'53.3"W



**III RALLYE COMARCA DEL ASÓN**



ARREDONDO • ESPINOSA • RAMALES • RASINES • RUESGA • SOBA



# VERIFICACIONES ADMINISTRATIVAS

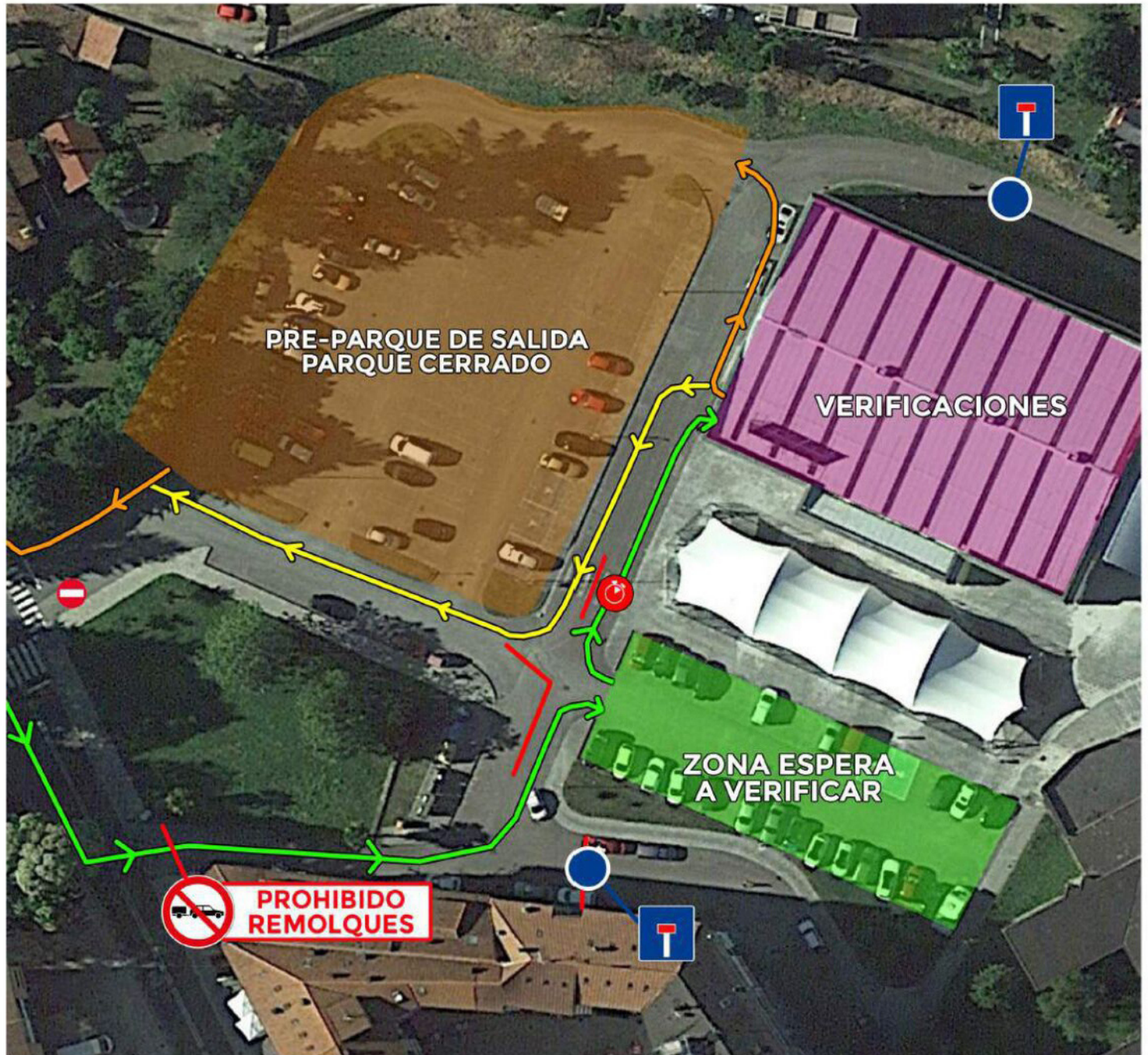
## PROHIBIDO PARAR EN LA CARRETERA GENERAL





# VERIFICACIONES TÉCNICAS

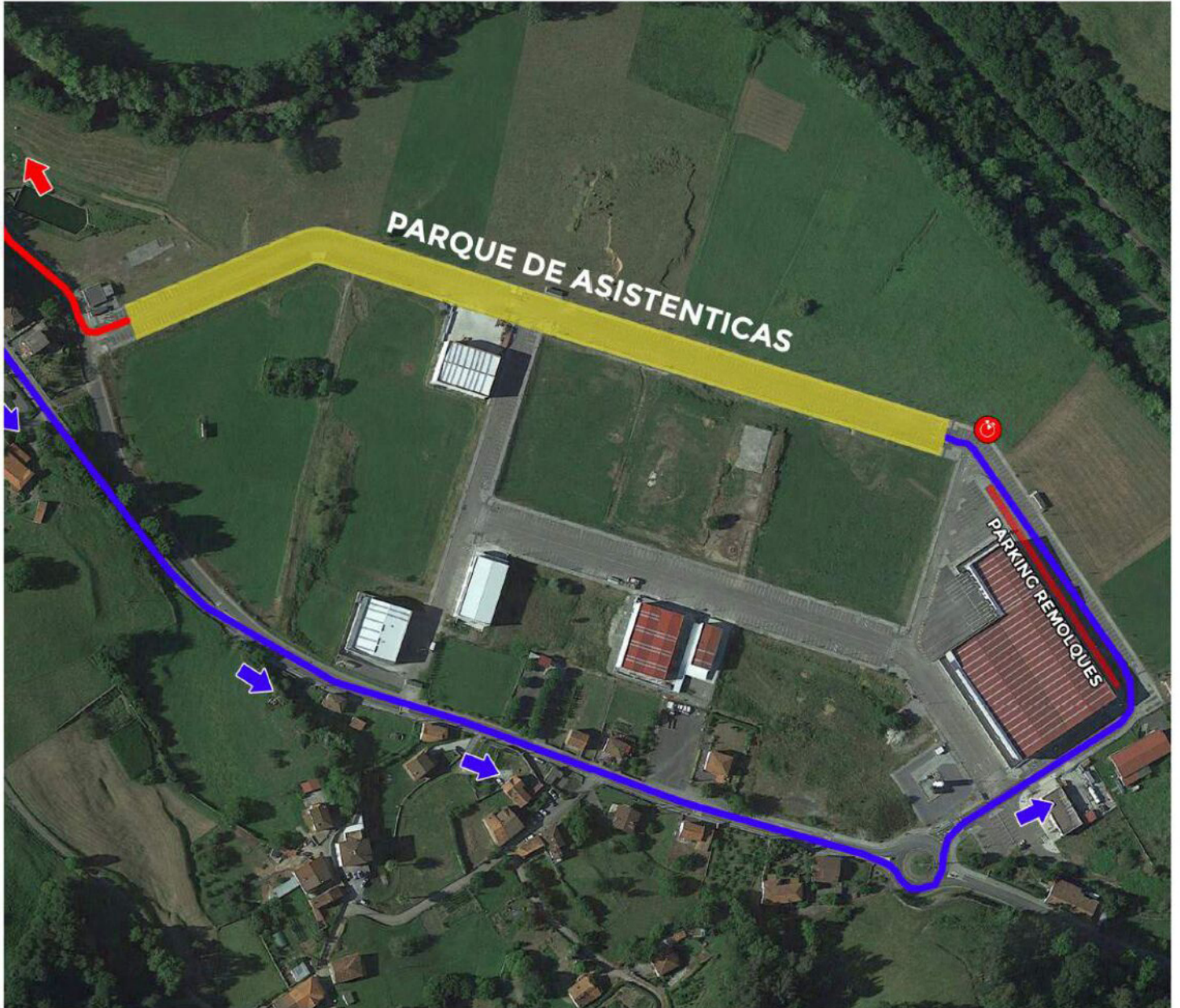
PROHIBIDO ENTRAR CON REMOLQUES O DESCARGAR LOS COCHES





# PARQUE DE ASISTENCIAS

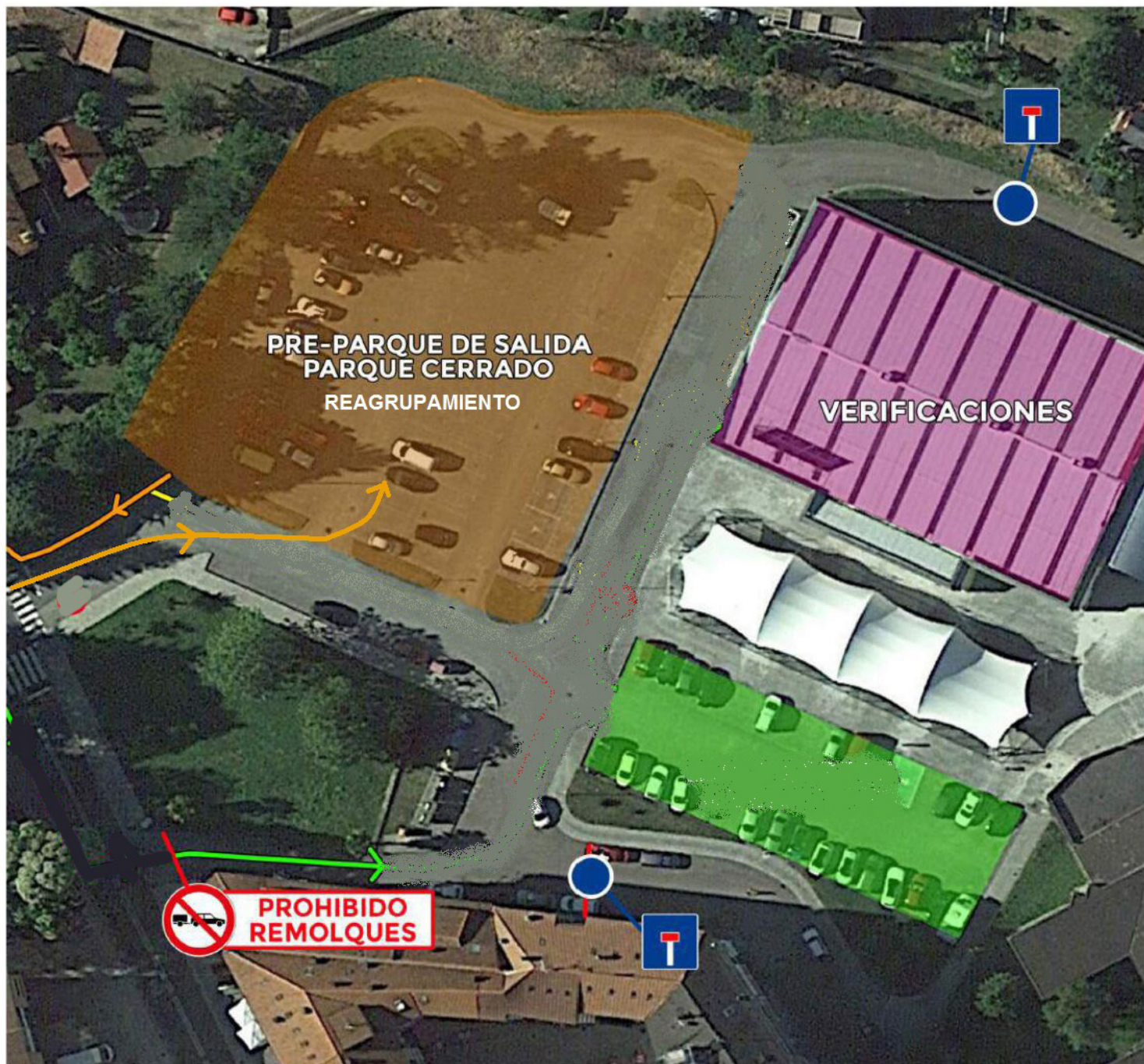
## PARQUE EMPRESARIAL ALTO ASÓN





# REAGRUPAMIENTO RAMALES DE LA VICTORIA

## POLIDEPORTIVO DE RAMALES





# REAGRUPAMIENTO ESPINOSA DE LOS MONTEROS

## PLAZA MAYOR ESPINOSA DE LOS MONTEROS



**III RALLYE COMARCA DEL ASÓN**

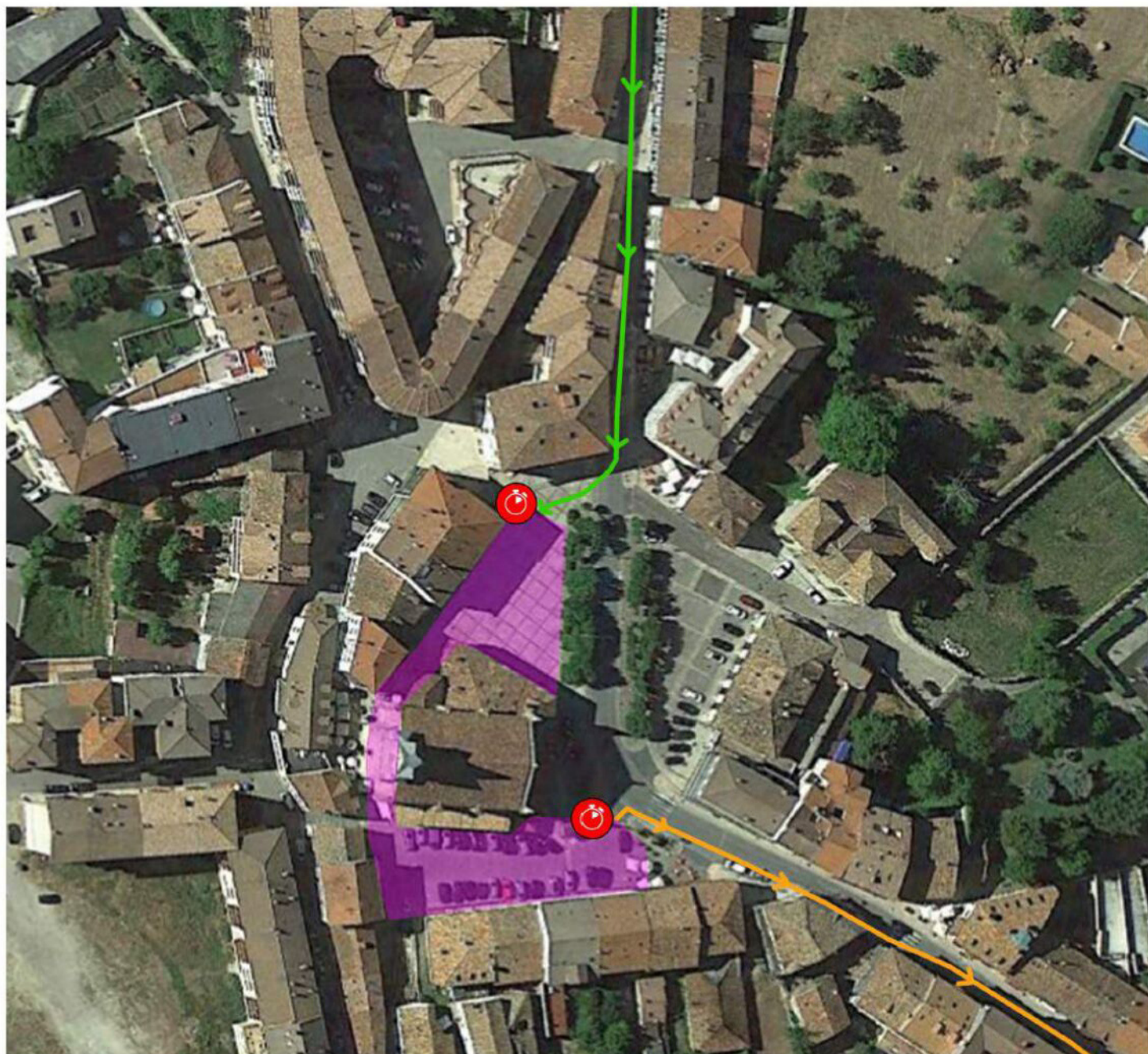


ARREDONDO • ESPINOSA • RAMALES • RASINES • RUESGA • SOBA



**HYUNDAI**

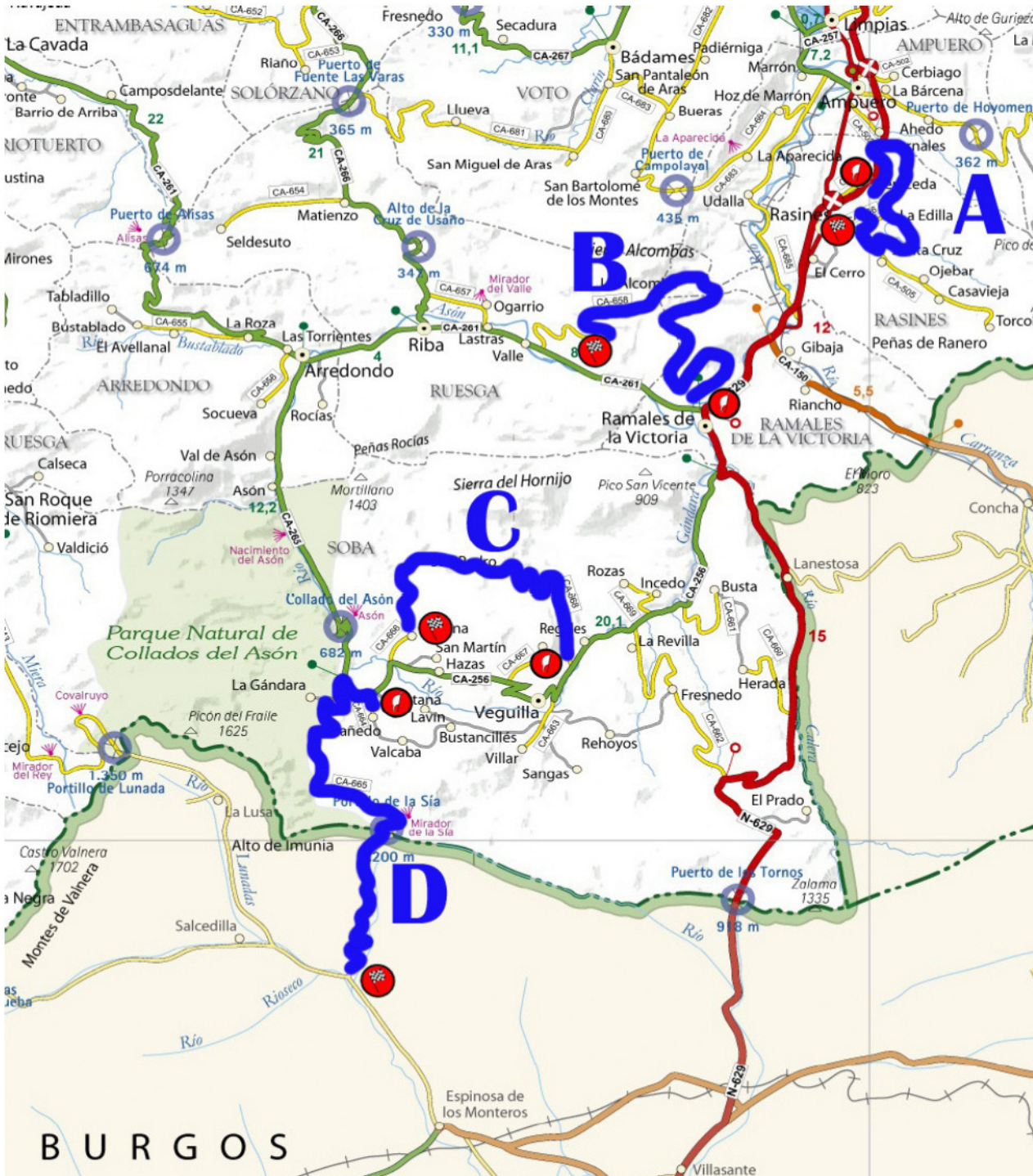
**HERCOS MOTOR**







# MAPA GENERAL



Tramo A: RASINES 9,54km    Tramo B: ALCOMBA 12,80km

Tramo C: SAN PEDRO DE SOBA 11,62km    Tramo D: ESPINOSA 16,29km



# ITINERARIO –HORARIO

SEC	SECTOR	CH	Localización	Distancia TC	Distancia Enlace	Distancia Total	Tiempo	Kms/h.	Hora 1er. Coche	
1ª SECCION	1	0	Salida PARQUE CERRADO - Ramales de la Victoria						08:00	
		0A	CH ENTRADA ASISTENCIA - POL.IND.RIANCHO		5,34	5,34	00:09	35,60	08:09	
				<b>Asistencia RIANCHO I</b>			<b>00:20</b>			
	2	0B	Salida Asistencia		0,53	0,53			08:29	
		1	CH Salida TC1 - CERECEDA		6,22	6,22	00:11	33,93	08:40	
	3			<b>TC A1 -RASINES I</b>	<b>9,54</b>	<b>0,14</b>	<b>0,14</b>	<b>00:03</b>		<b>08:43</b>
		2	Salida TC2 - RAMALES		8,94	18,48	00:29	38,23	09:12	
	4			<b>TC B1 - ALCOMBA I</b>	<b>12,80</b>	<b>0,09</b>	<b>0,09</b>	<b>00:03</b>		<b>09:15</b>
2A		Entrada Reagrupamiento		8,80	21,60	00:35	37,03	09:50		
			<b>Reagrupamiento RAMALES I</b>				<b>00:20</b>			
2ª SECCION	5	2B	Salida Reag.						10:10	
		2C	Entrada ASISTENCIA - POL.IND.RIANCHO		5,34	5,34	00:09	35,60	10:19	
				<b>Asistencia RIANCHO II</b>			<b>00:20</b>			
	6	2D	Salida Asistencia		0,53	0,53			10:39	
		3	Salida TC3 - CERECEDA		6,22	6,22	00:11	33,93	10:50	
	7			<b>TC A2 -RASINES II</b>	<b>9,54</b>	<b>0,14</b>	<b>0,14</b>	<b>00:03</b>		<b>10:53</b>
		4	Salida TC4 - RAMALES		8,94	18,48	00:29	38,23	11:22	
	8			<b>TC B2 - ALCOMBA II</b>	<b>12,80</b>	<b>0,09</b>	<b>0,09</b>	<b>00:03</b>		<b>11:25</b>
4A		Entrada Reagrupamiento		8,80	21,60	00:35	37,03	12:00		
			<b>Reagrupamiento RAMALES II</b>				<b>00:30</b>			
3ª SECCION	9	4B	Salida Reag.						12:30	
		4C	Entrada ASISTENCIA - POL.IND.RIANCHO		5,34	5,34	00:09	35,60	12:39	
				<b>Asistencia RIANCHO III</b>			<b>00:30</b>			
	10	4D	Salida Asistencia		0,53	0,53			13:09	
		5	Salida TCS - REGULES		16,47	16,47	00:28	35,30	13:37	
	11			<b>TC C1 -SAN PEDRO DE SOBA I</b>	<b>11,62</b>	<b>0,40</b>	<b>0,40</b>	<b>00:03</b>		<b>13:40</b>
		6	Salida TC6 - LA GANDARA		2,87	14,49	00:26	33,44	14:06	
	12			<b>TC D1 - SOBA-ESPINOSA I</b>	<b>16,29</b>	<b>0,17</b>	<b>0,17</b>	<b>00:03</b>		<b>14:09</b>
6A		Entrada Reagrupamiento ESPINOSA		5,73	22,02	00:32	41,28	14:41		
			<b>Reagrupamiento ESPINOSA DE LOS M.</b>				<b>00:20</b>			
4ª SECCION	13	6B	Salida Reag.						15:01	
		6C	Entrada ASISTENCIA - POL.IND.RIANCHO		40,30	40,30	00:49	49,35	15:50	
				<b>Asistencia RIANCHO VI</b>			<b>00:20</b>			
	14	6D	Salida Asistencia		0,53	0,53			16:10	
		7	Salida TC7 - REGULES		16,47	16,47	00:28	35,30	16:38	
	15			<b>TC C2 -SAN PEDRO DE SOBA II</b>	<b>11,62</b>	<b>0,40</b>	<b>0,40</b>	<b>00:03</b>		<b>16:41</b>
		8	Salida TC8 - LA GANDARA		2,87	14,49	00:26	33,44	17:07	
	16			<b>TC D2 - SOBA-ESPINOSA II</b>	<b>16,29</b>	<b>0,17</b>	<b>0,17</b>	<b>00:03</b>		<b>17:10</b>
			<b>Control de Paso PLAZA DE ESPINOSA</b>							
8A	LLEGADA RALLYE - Ramales de la Victoria		40,91	57,20	01:10	49,03	18:20			
							Diseño: OUVREUR.COM			
<b>Nº de TRAMOS</b>				<b>Kms. T.C.</b>	<b>Kms. ENLACE</b>	<b>Kms. TOTALES</b>	<b>Porcentaje TC</b>		<b>Tiempo Total</b>	
8				100,50	193,29	293,79	34,21%		10:20	





# III Rallye Comarca del Ason 2024

Distancia	Tiempo	Promedio
<b>5.875</b>	<b>00h29'</b>	<b>12.2</b>

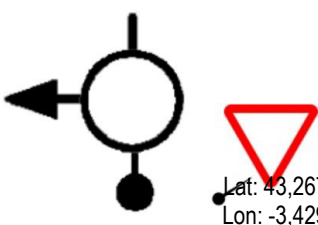
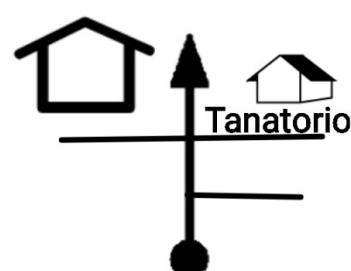
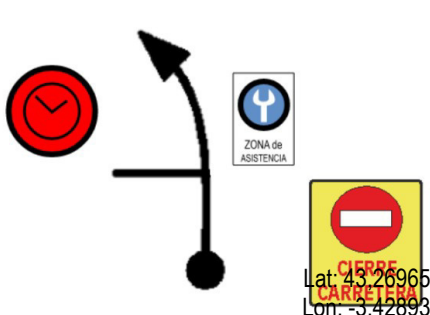

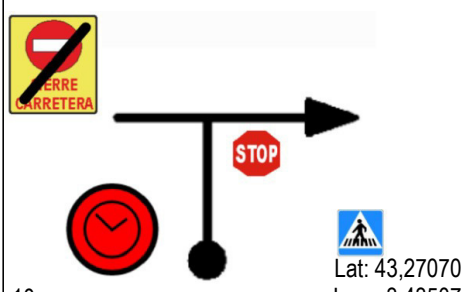

DISTANCIA		DIRECCIÓN	INFORMACIÓN	DIST. REG.
TOTAL	PARCIAL			
0.000	0.000	<p>1</p>		5.875
0.024	0.024	<p>2</p>		5.851
0.214	0.190	<p>3</p>		5.661
1.572	1.358	<p>4</p> <p>Lat: 43,26804 Lon: -3,45297</p>	<p><b>Inicio Tr. Cal 0,000</b></p>	4.303
3.160	1.588	<p>5</p>		2.715





# III Rallye Comarca del Ason 2024

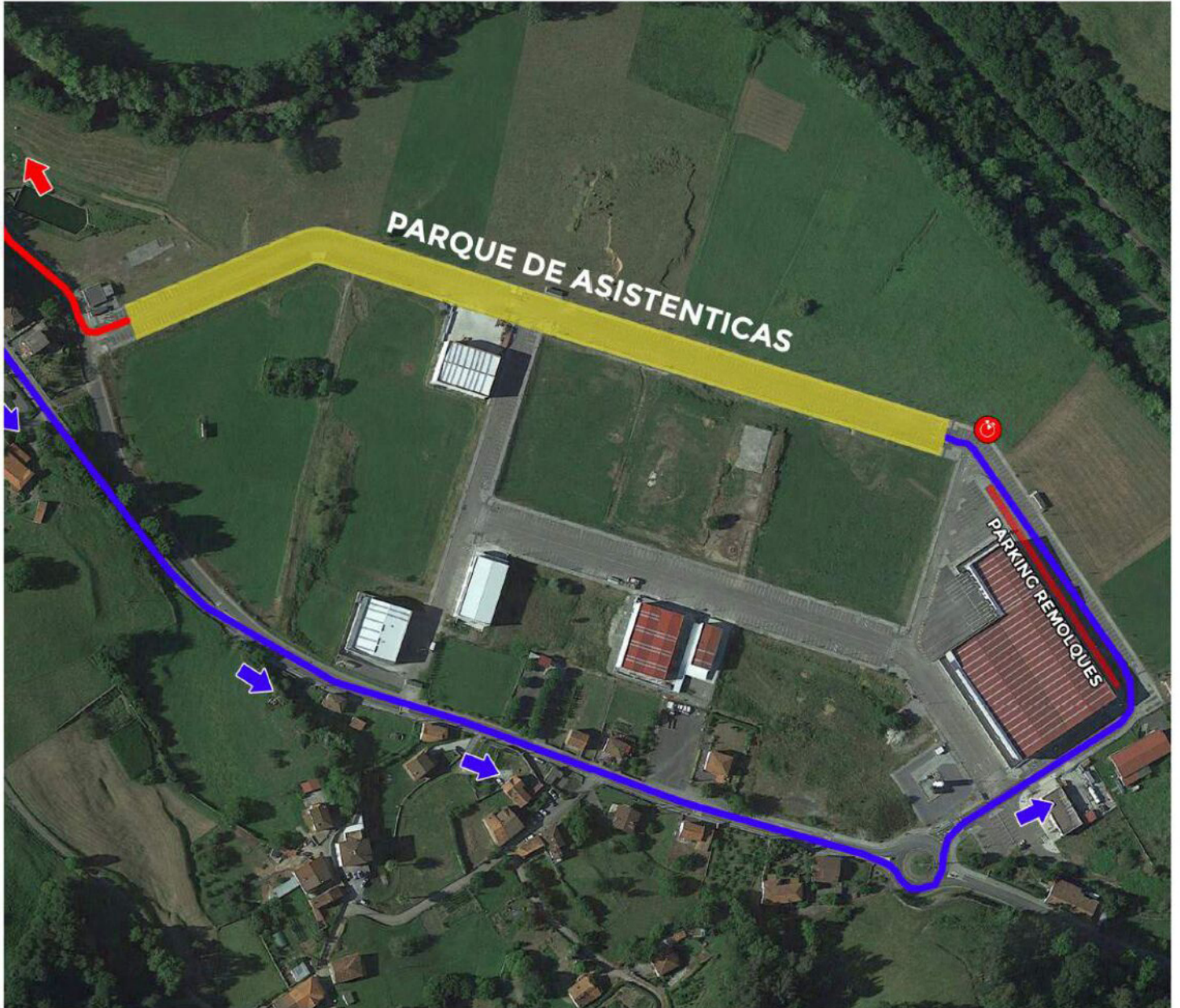
Distancia	Tiempo	Promedio
<b>5.875</b>	<b>00h29'</b>	<b>12.2</b>

DISTANCIA		DIRECCIÓN	INFORMACIÓN	DIST. REG.
TOTAL	PARCIAL			
4.440	1.280	<div style="border: 1px solid black; padding: 5px; display: inline-block;">Riancho</div>		1.435
4.958	0.518	 Lat: 43,26758 Lon: -3,42990	<b>Fin TR.Cal</b> <b>3.386</b>	0.917
5.058	0.100	 Tanatorio		0.817
5.340	0.282	 Lat: 43,26965 Lon: -3,42893	 <b>COMISARIO</b>	0.535
5.875 0.000	0.535 0.000	 Lat: 43,27070 Lon: -3,43507	 <b>COMISARIO</b>	0.000 6.307



# PARQUE DE ASISTENCIAS

## PARQUE EMPRESARIAL ALTO ASÓN







# III Rallye Comarca del Ason 2024

Distancia	Tiempo	Promedio
<b>6.307</b>	<b>00h14'</b>	<b>27.0</b>

DISTANCIA		DIRECCIÓN	INFORMACIÓN	DIST. REG.
TOTAL	PARCIAL			
5.875 0.000	0.535 0.000	<p>10</p>		0.000 6.307
0.227	0.227	<p>11</p>		6.080
0.294	0.067	<p>12</p>		6.013
0.456	0.162	<p>13</p>	<b>Zona Urbana</b>	5.851
0.716	0.260	<p>14</p>		5.591

NEXT: 0.626





# III Rallye Comarca del Ason 2024

Distancia	Tiempo	Promedio
<b>6.307</b>	<b>00h14'</b>	<b>27.0</b>

DISTANCIA		DIRECCIÓN	INFORMACIÓN	DIST. REG.
TOTAL	PARCIAL			
1.342	0.626			4.965
2.183	0.841		<b>Incorporarse A la N629</b>	4.124
2.854	0.671		 <b>!!! Zona urbana</b>	3.453
4.199	1.345		 	2.108
5.008	0.809			1.299





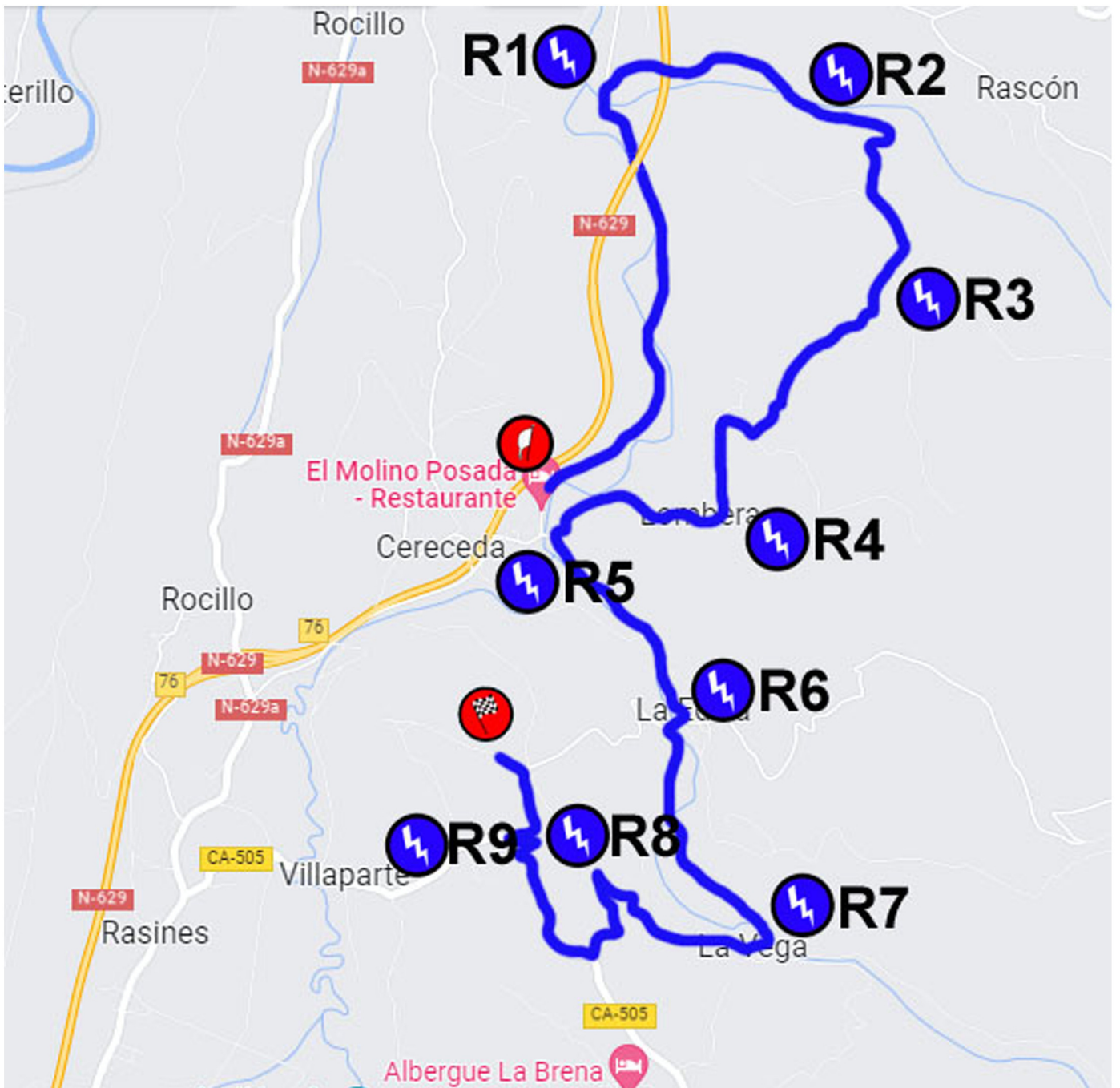
# III Rallye Comarca del Ason 2024

Distancia	Tiempo	Promedio
<b>6.307</b>	<b>00h14'</b>	<b>27.0</b>

DISTANCIA		DIRECCIÓN	INFORMACIÓN	DIST. REG.
TOTAL	PARCIAL			
5.939	0.931	<p>20</p>		0.368
6.202	0.263	<p>21</p> <p>Lat: 43,31796 Lon: -3,41176</p>		0.105
6.307 0.000	0.105 0.000	<p>22</p> <p><b>TRAMO A1</b></p> <p>Lat: 43,31942 Lon: -3,41134</p>		0.000 18.750



# TRAMO A










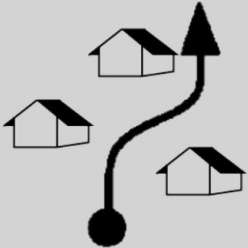







# III Rallye Comarca del Ason 2024

Distancia	Tiempo	Promedio
18.750	00h32'	35.2

DISTANCIA		DIRECCIÓN	INFORMACIÓN	DIST. REG.
TOTAL	PARCIAL			
0.000	0.000	TRAMO <b>A1</b>  Lat: 43,31942 Lon: -3,41134	 	18.750
1.718	1.718	 23		17.032
2.618	0.900	 24		16.132
3.456	0.838	 25	 <b>Grava</b>	15.294
4.815	1.359	 26		13.935

**NEXT: 0.175 !!!**





# III Rallye Comarca del Ason 2024

Distancia	Tiempo	Promedio
<b>18.750</b>	<b>00h32'</b>	<b>35.2</b>

DISTANCIA		DIRECCIÓN	INFORMACIÓN	DIST. REG.
TOTAL	PARCIAL			
4.990	0.175	 27		13.760
5.469	0.479	 28	 	13.281
6.301	0.832	 29		12.449
6.353	0.052	 30		12.397
7.379	1.026	 31	 	11.371

**NEXT: 0.020 !!!**





# III Rallye Comarca del Ason 2024

Distancia	Tiempo	Promedio
<b>18.750</b>	<b>00h32'</b>	<b>35.2</b>

DISTANCIA		DIRECCIÓN	INFORMACIÓN	DIST. REG.
TOTAL	PARCIAL			
7.399	0.020	32 		11.351
8.196	0.797	33 		10.554
8.550	0.354	34 		10.200
9.217	0.667	35 		9.533
9.544	0.327	36 <p>Lat: 43,31042 Lon: -3,41250</p>		9.206

NEXT: 0.349





# III Rallye Comarca del Ason 2024

Distancia	Tiempo	Promedio
<b>18.750</b>	<b>00h32'</b>	<b>35.2</b>

DISTANCIA		DIRECCIÓN	INFORMACIÓN	DIST. REG.
TOTAL	PARCIAL			
9.893	0.349	<p>37</p> <p>Lat: 43,31171 Lon: -3,41623</p>		8.857
10.041	0.148	<p>38</p>		8.709
10.521	0.480	<p>39</p>		8.229
10.837	0.316	<p>40</p>		7.913
11.684	0.847	<p>41</p>		7.066



# III Rallye Comarca del Ason 2024

Distancia	Tiempo	Promedio
<b>18.750</b>	<b>00h32'</b>	<b>35.2</b>

DISTANCIA		DIRECCIÓN	INFORMACIÓN	DIST. REG.
TOTAL	PARCIAL			
12.945	1.261	 42		5.805
18.045	5.100	 43		0.705
18.400	0.355	 44		0.350
18.610	0.210	 45 Lat: 43,26302 Lon: -3,46935		0.140
18.750 0.000	0.140 0.000	<b>TRAMO B1</b>  46 Lat: 43,26337 Lon: -3,46830		0.000 22.228











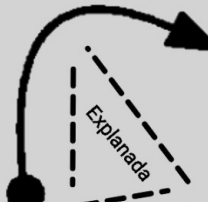

# TRAMO B





# III Rallye Comarca del Ason 2024

Distancia	Tiempo	Promedio
22.228	01h10'	19.1

DISTANCIA		DIRECCIÓN	INFORMACIÓN	DIST. REG.
TOTAL	PARCIAL			
0.000	0.000	TRAMO <b>B1</b>  Lat: 43,26337 Lon: -3,46830	 	22.228
0.682	0.682	 47		21.546
1.200	0.518	 48	 R1	21.028
2.440	1.240	 49	 R2	19.788
4.337	1.897	 50	 R3	17.891





# III Rallye Comarca del Ason 2024

Distancia	Tiempo	Promedio
22.228	01h10'	19.1

DISTANCIA		DIRECCIÓN	INFORMACIÓN	DIST. REG.
TOTAL	PARCIAL			
5.898	1.561	51 		16.330
7.914	2.016	52 		14.314
8.616	0.702	53 		13.612
9.769	1.153	54 		12.459
10.166	0.397	55 		12.062



# III Rallye Comarca del Ason 2024

Distancia	Tiempo	Promedio
<b>22.228</b>	<b>01h10'</b>	<b>19.1</b>

DISTANCIA		DIRECCIÓN	INFORMACIÓN	DIST. REG.
TOTAL	PARCIAL			
10.589	0.423	<p>56</p>		11.639
11.877	1.288	<p>57</p>		10.351
12.650	0.773	<p>58</p>		9.578
12.800	0.150	<p>59</p> <p>Lat: 43,28037 Lon: -3,49613</p>		9.428
13.206	0.406	<p>60</p> <p>Lat: 43,27993 Lon: -3,49760</p>		9.022

**NEXT: 0.101 !!!**





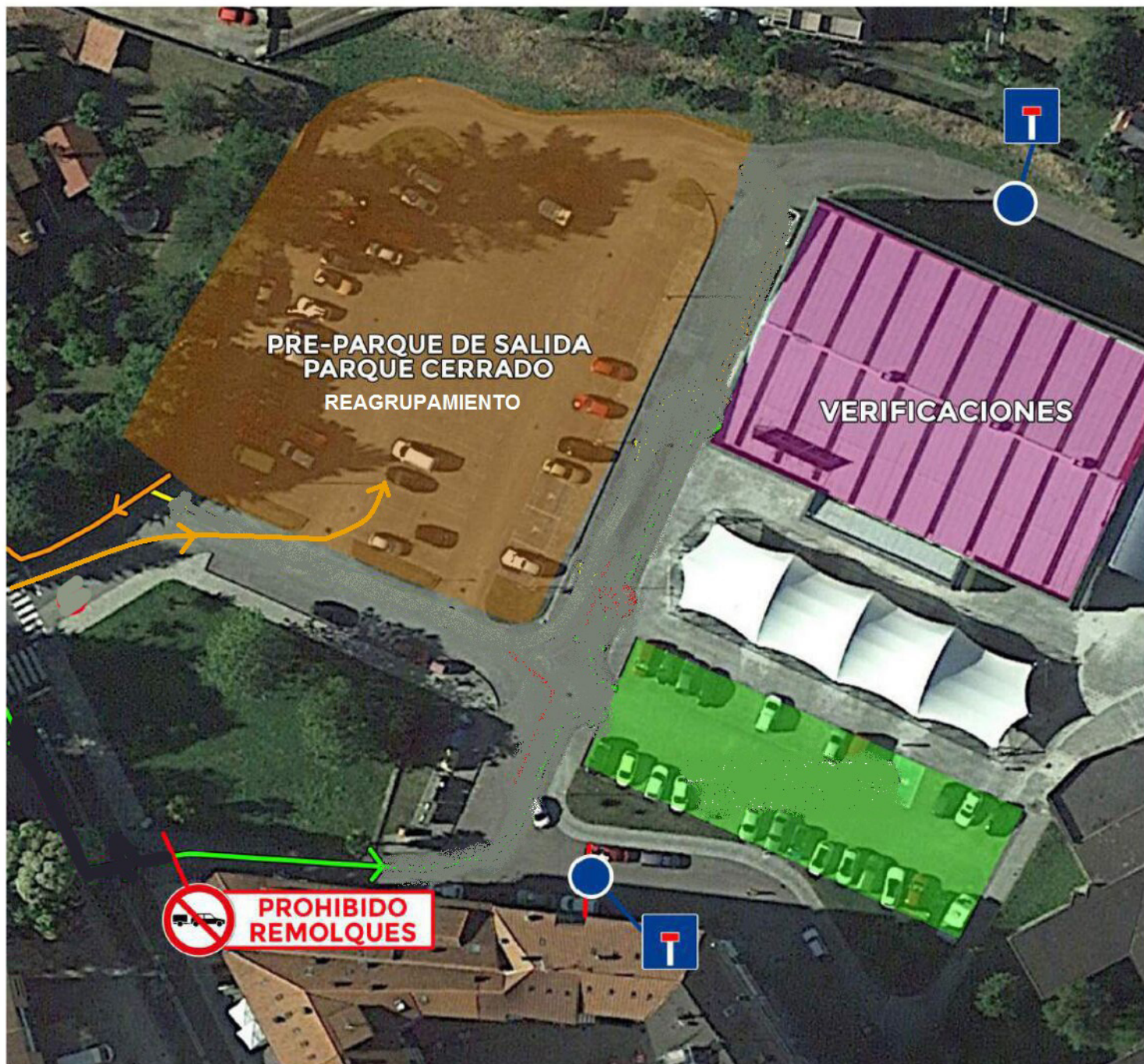
# III Rallye Comarca del Ason 2024

Distancia	Tiempo	Promedio
22.228	01h10'	19.1

DISTANCIA		DIRECCIÓN	INFORMACIÓN	DIST. REG.
TOTAL	PARCIAL			
13.307	0.101	61 	!!!	8.921
16.968	3.661	62 	Ramales 5	5.260
21.868	4.900	63 	Burgos 122 Logroño 168	0.360
22.068	0.200	64 REAGRUPAMIENTO  Lat: 43,27779 Lon: -3,52589		0.160
22.228 0.000	0.160 0.000	65 		0.000 6.040

# REAGRUPAMIENTO RAMALES DE LA VICTORIA

## POLIDEPORTIVO DE RAMALES







# III Rallye Comarca del Ason 2024

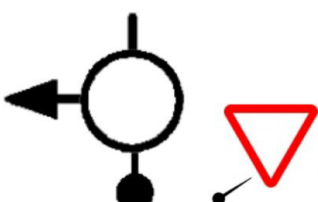
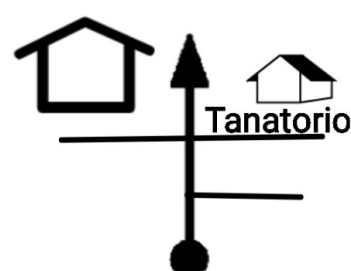
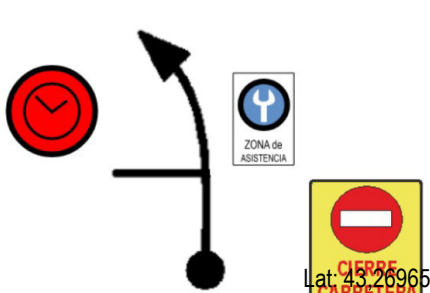



Distancia	Tiempo	Promedio
<b>6.040</b>	<b>00h39'</b>	<b>9.3</b>

DISTANCIA		DIRECCIÓN	INFORMACIÓN	DIST. REG.
TOTAL	PARCIAL			
22.228 0.000	0.160 0.000	<p>65</p>		0.000 6.040
0.024	0.024	<p>66</p>		6.016
0.214	0.190	<p>67</p>		5.826
1.572	1.358	<p>68</p>	<p><b>Inicio Tr. Cal 0,000</b></p>	4.468
3.160	1.588	<p>69</p>		2.880



# III Rallye Comarca del Ason 2024

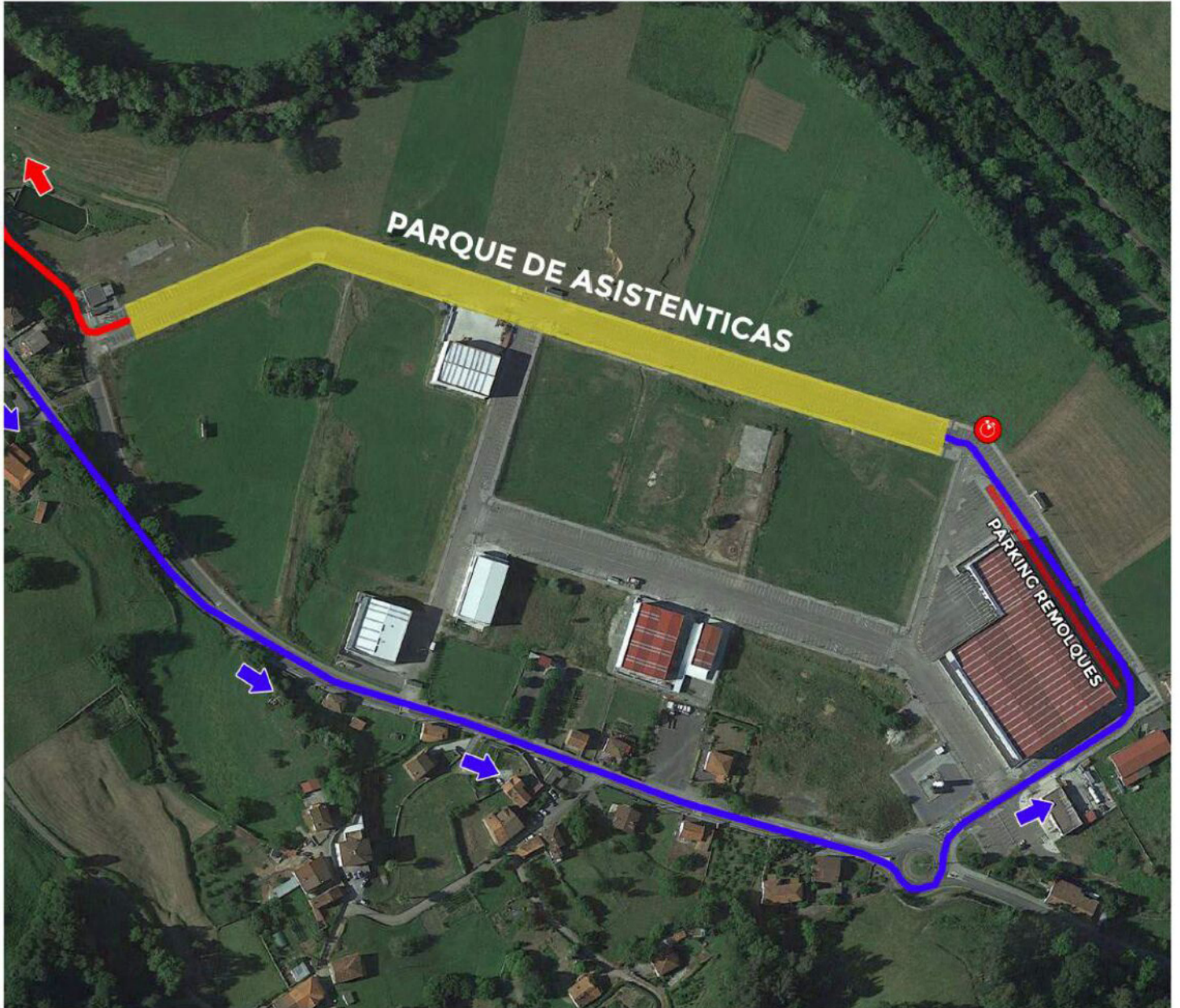
Distancia	Tiempo	Promedio
<b>6.040</b>	<b>00h39'</b>	<b>9.3</b>

DISTANCIA		DIRECCIÓN	INFORMACIÓN	DIST. REG.
TOTAL	PARCIAL			
4.440	1.280	<p><b>Riancho</b></p> <p>70</p>		1.600
4.958	0.518	 <p>71</p>	<p><b>Fin TR.Cal</b></p> <p><b>3.386</b></p>	1.082
5.058	0.100	 <p>72</p>		0.982
5.340	0.282	 <p>73</p> <p>Lat: 43,26965 Lon: -3,42893</p>	 <p>COMISARIO</p>	0.700
6.040 0.000	0.700 0.000	 <p>74</p>	 <p>COMISARIO</p>	0.000 6.307



# PARQUE DE ASISTENCIAS

## PARQUE EMPRESARIAL ALTO ASÓN





# III Rallye Comarca del Ason 2024

Distancia	Tiempo	Promedio
<b>6.307</b>	<b>00h14'</b>	<b>27.0</b>

DISTANCIA		DIRECCIÓN	INFORMACIÓN	DIST. REG.
TOTAL	PARCIAL			
6.040 0.000	0.700 0.000	<p>74</p>		0.000 6.307
0.227	0.227	<p>75</p>		6.080
0.294	0.067	<p>76</p>		6.013
0.456	0.162	<p>77</p>	<b>Zona Urbana</b>	5.851
0.716	0.260	<p>78</p>		5.591

NEXT: 0.626





# III Rallye Comarca del Ason 2024

Distancia	Tiempo	Promedio
<b>6.307</b>	<b>00h14'</b>	<b>27.0</b>

DISTANCIA		DIRECCIÓN	INFORMACIÓN	DIST. REG.
TOTAL	PARCIAL			
1.342	0.626	<p>79</p>		4.965
2.183	0.841	<p>80</p>	<b>Incorporarse A la N629</b>	4.124
2.854	0.671	<p>81</p>	<p><b>!!! Zona urbana</b></p>	3.453
4.199	1.345	<p>82</p>		2.108
5.008	0.809	<p>83</p>		1.299



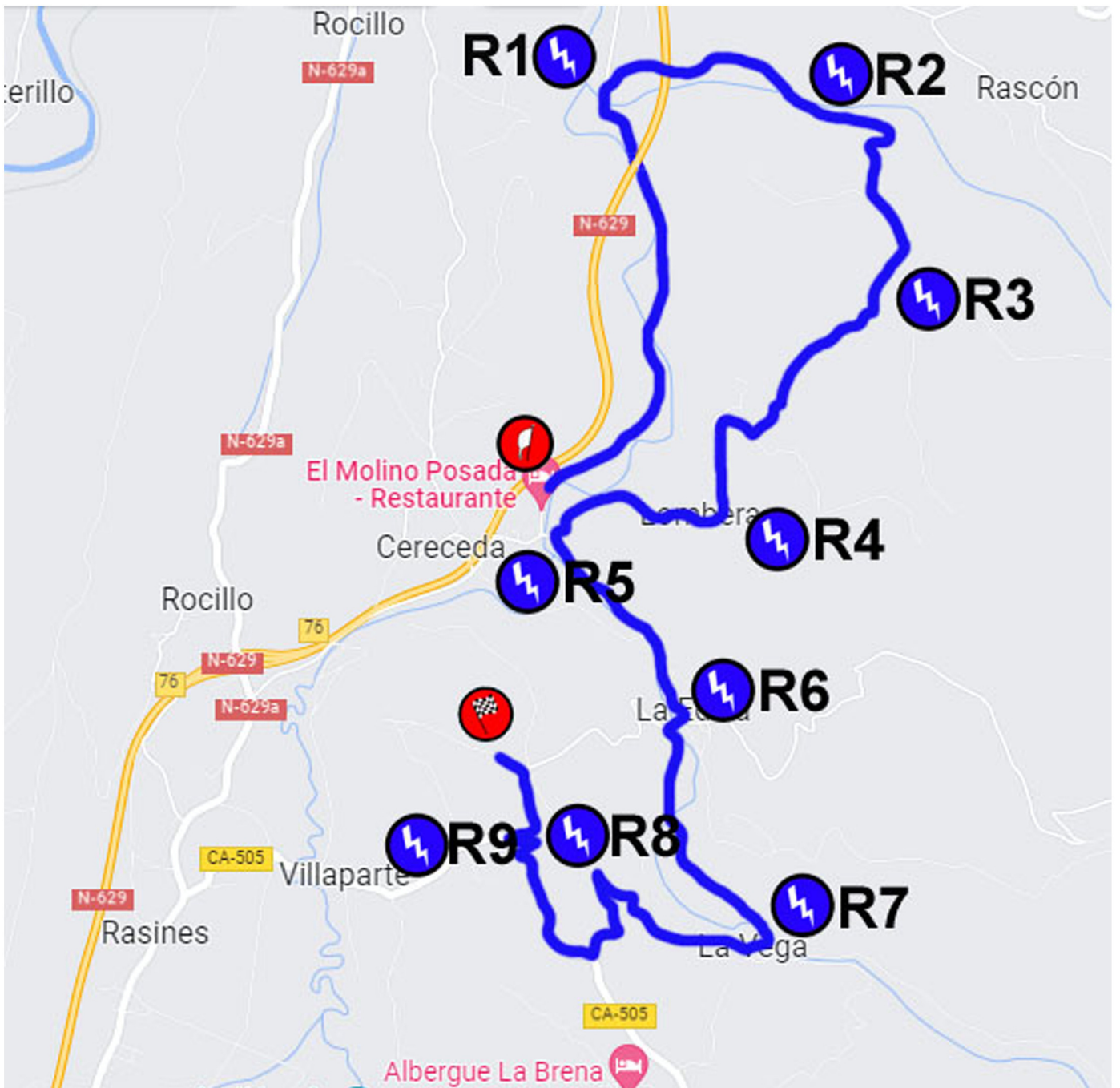
# III Rallye Comarca del Ason 2024

Distancia	Tiempo	Promedio
<b>6.307</b>	<b>00h14'</b>	<b>27.0</b>

DISTANCIA		DIRECCIÓN	INFORMACIÓN	DIST. REG.
TOTAL	PARCIAL			
5.939	0.931	<p>84</p>		0.368
6.202	0.263	<p>85</p> <p>Lat: 43,31796 Lon: -3,41176</p>		0.105
6.307 0.000	0.105 0.000	<p>86</p> <p>TRAMO <b>A2</b></p> <p>Lat: 43,31942 Lon: -3,41134</p>		0.000 18.750












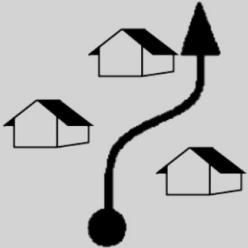

# TRAMO A





# III Rallye Comarca del Ason 2024

Distancia	Tiempo	Promedio
18.750	00h32'	35.2

DISTANCIA		DIRECCIÓN	INFORMACIÓN	DIST. REG.
TOTAL	PARCIAL			
0.000	0.000	TRAMO <b>A2</b>  Lat: 43,31942 Lon: -3,41134 86	 	18.750
1.718	1.718	 87		17.032
2.618	0.900	 88		16.132
3.456	0.838	 89	 <b>Grava</b>	15.294
4.815	1.359	 90		13.935

**NEXT: 0.175 !!!**





# III Rallye Comarca del Ason 2024

Distancia	Tiempo	Promedio
<b>18.750</b>	<b>00h32'</b>	<b>35.2</b>

DISTANCIA		DIRECCIÓN	INFORMACIÓN	DIST. REG.
TOTAL	PARCIAL			
4.990	0.175	 91		13.760
5.469	0.479	 92	 	13.281
6.301	0.832	 93		12.449
6.353	0.052	 94		12.397
7.379	1.026	 95	 	11.371

**NEXT: 0.020 !!!**



# III Rallye Comarca del Ason 2024

Distancia	Tiempo	Promedio
<b>18.750</b>	<b>00h32'</b>	<b>35.2</b>

DISTANCIA		DIRECCIÓN	INFORMACIÓN	DIST. REG.
TOTAL	PARCIAL			
7.399	0.020	96 		11.351
8.196	0.797	97 	R8	10.554
8.550	0.354	98 		10.200
9.217	0.667	99 	R9	9.533
9.544	0.327	100  Lat: 43,31042 Lon: -3,41250		9.206

NEXT: 0.349



# III Rallye Comarca del Ason 2024

Distancia	Tiempo	Promedio
<b>18.750</b>	<b>00h32'</b>	<b>35.2</b>

DISTANCIA		DIRECCIÓN	INFORMACIÓN	DIST. REG.
TOTAL	PARCIAL			
9.893	0.349	<p>Lat: 43,31171 Lon: -3,41623</p>		8.857
10.041	0.148			8.709
10.521	0.480			8.229
10.837	0.316			7.913
11.684	0.847			7.066





# III Rallye Comarca del Ason 2024

Distancia	Tiempo	Promedio
<b>18.750</b>	<b>00h32'</b>	<b>35.2</b>

DISTANCIA		DIRECCIÓN	INFORMACIÓN	DIST. REG.
TOTAL	PARCIAL			
12.945	1.261	 106		5.805
18.045	5.100	 107		0.705
18.400	0.355	 108		0.350
18.610	0.210	 109 Lat: 43,26302 Lon: -3,46935		0.140
18.750 0.000	0.140 0.000	 110 Lat: 43,26337 Lon: -3,46830		0.000 22.328









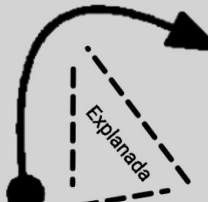

# TRAMO B





# III Rallye Comarca del Ason 2024

Distancia	Tiempo	Promedio
22.328	01h10'	19.1

DISTANCIA		DIRECCIÓN	INFORMACIÓN	DIST. REG.
TOTAL	PARCIAL			
0.000	0.000	TRAMO <b>B2</b>  Lat: 43,26337 Lon: -3,46830	 	22.328
0.682	0.682	 111		21.646
1.200	0.518	 112		21.128
2.440	1.240	 113		19.888
4.337	1.897	 114		17.991





# III Rallye Comarca del Ason 2024

Distancia	Tiempo	Promedio
22.328	01h10'	19.1

DISTANCIA		DIRECCIÓN	INFORMACIÓN	DIST. REG.
TOTAL	PARCIAL			
5.898	1.561	 115		16.430
7.914	2.016	 116		14.414
8.616	0.702	 117	 COMISARIO	13.712
9.769	1.153	 118		12.559
10.166	0.397	 119		12.162



# III Rallye Comarca del Ason 2024

Distancia	Tiempo	Promedio
<b>22.328</b>	<b>01h10'</b>	<b>19.1</b>

DISTANCIA		DIRECCIÓN	INFORMACIÓN	DIST. REG.
TOTAL	PARCIAL			
10.589	0.423	<p>120</p>		11.739
11.877	1.288	<p>121</p>		10.451
12.650	0.773	<p>122</p>	<div style="border: 1px solid black; padding: 5px; display: inline-block;">Barruelo</div>	9.678
12.800	0.150	<p>123</p> <p>Lat: 43,28037 Lon: -3,49613</p>		9.528
13.206	0.406	<p>124</p> <p>Lat: 43,27993 Lon: -3,49760</p>		9.122

**NEXT: 0.101 !!!**



# III Rallye Comarca del Ason 2024

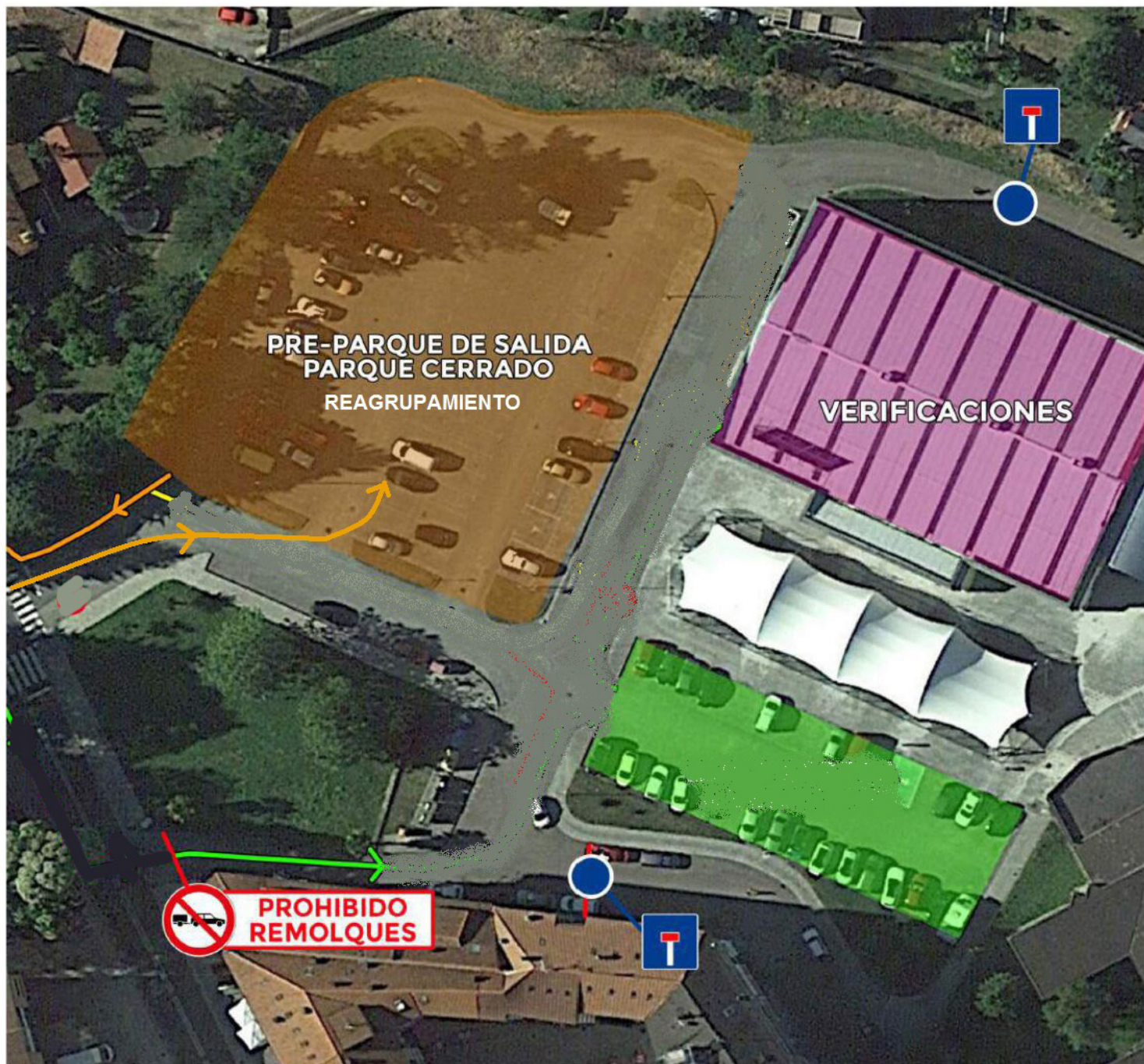
Distancia	Tiempo	Promedio
22.328	01h10'	19.1

DISTANCIA		DIRECCIÓN	INFORMACIÓN	DIST. REG.
TOTAL	PARCIAL			
13.307	0.101	<p>125</p>	!!!	9.021
16.968	3.661	<p>126</p>		5.360
21.968	5.000	<p>127</p>		0.360
22.168	0.200	<p>REAGRUPAMIENTO</p> <p>128</p> <p>Lat: 43,27779 Lon: -3,52589</p>		0.160
22.328 0.000	0.160 0.000	<p>129</p>		0.000 5.875



# REAGRUPAMIENTO RAMALES DE LA VICTORIA

## POLIDEPORTIVO DE RAMALES





# III Rallye Comarca del Ason 2024

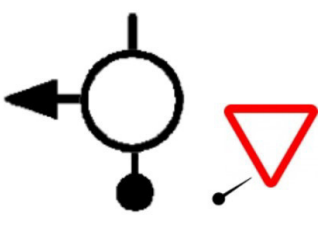
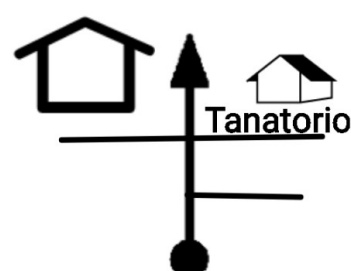
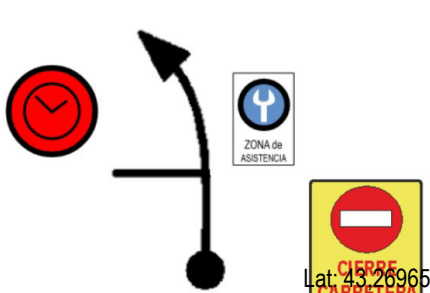

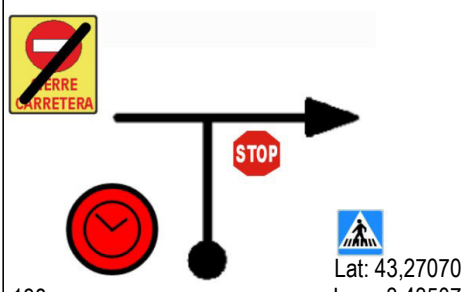

Distancia	Tiempo	Promedio
<b>5.875</b>	<b>00h59'</b>	<b>6.0</b>

DISTANCIA		DIRECCIÓN	INFORMACIÓN	DIST. REG.
TOTAL	PARCIAL			
22.328 0.000	0.160 0.000	<p>129</p>		0.000 5.875
0.024	0.024	<p>130</p>		5.851
0.214	0.190	<p>131</p>		5.661
1.572	1.358	<p>132</p>	<p><b>Inicio Tr. Cal 0,000</b></p>	4.303
3.160	1.588	<p>133</p>		2.715



# III Rallye Comarca del Ason 2024

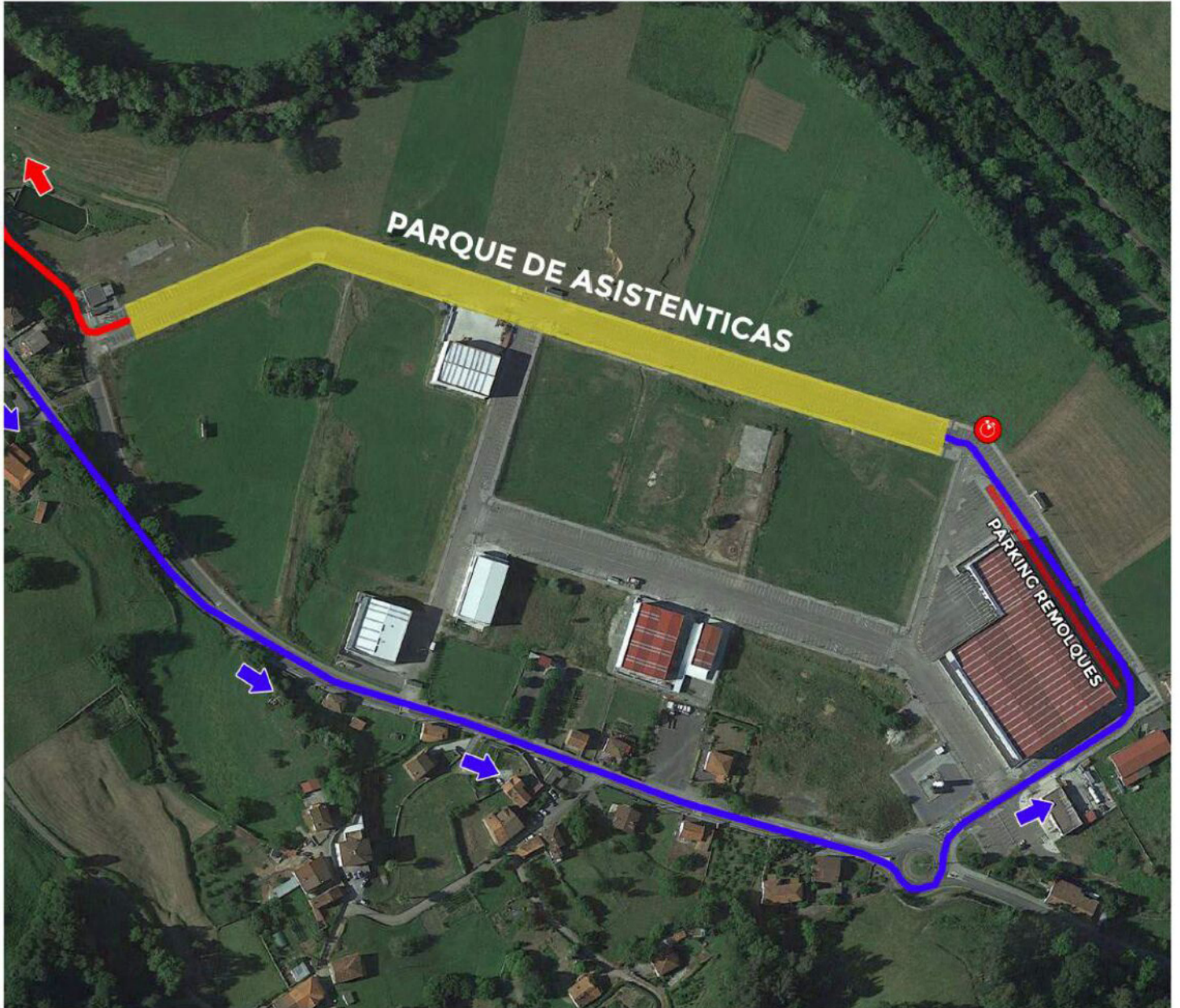
Distancia	Tiempo	Promedio
<b>5.875</b>	<b>00h59'</b>	<b>6.0</b>

DISTANCIA		DIRECCIÓN	INFORMACIÓN	DIST. REG.
TOTAL	PARCIAL			
4.440	1.280	<p><b>Riancho</b></p> <p>134</p>		1.435
4.958	0.518	 <p>135</p>	<p><b>Fin TR.Cal</b></p> <p><b>3.386</b></p>	0.917
5.058	0.100	 <p>136</p>		0.817
5.340	0.282	 <p>137</p> <p>Lat: 43,26965 Lon: -3,42893</p>	 <p>COMISARIO</p>	0.535
5.875 0.000	0.535 0.000	 <p>138</p> <p>Lat: 43,27070 Lon: -3,43507</p>	 <p>COMISARIO</p>	0.000 16.875



# PARQUE DE ASISTENCIAS

## PARQUE EMPRESARIAL ALTO ASÓN





# III Rallye Comarca del Ason 2024

Distancia	Tiempo	Promedio
<b>16.875</b>	<b>00h31'</b>	<b>32.7</b>

DISTANCIA		DIRECCIÓN	INFORMACIÓN	DIST. REG.
TOTAL	PARCIAL			
5.875 0.000	0.535 0.000	<p>138</p> <p>Lat: 43,27070 Lon: -3,43507</p>		0.000 16.875
0.227	0.227	<p>139</p>		16.648
0.294	0.067	<p>140</p>		16.581
0.456	0.162	<p>141</p>	<b>Zona Urbana</b>	16.419
0.716	0.260	<p>142</p>		16.159

NEXT: 0.626



# III Rallye Comarca del Ason 2024

Distancia	Tiempo	Promedio
<b>16.875</b>	<b>00h31'</b>	<b>32.7</b>

DISTANCIA		DIRECCIÓN	INFORMACIÓN	DIST. REG.
TOTAL	PARCIAL			
1.342	0.626	<p>143</p>		15.533
1.568	0.226	<p>144</p>		15.307
1.795	0.227	<p>145</p>		15.080
4.920	3.125	<p>146</p>		11.955
5.182	0.262	<p>147</p>	<p><b>Zona Urbana</b></p>	11.693





# III Rallye Comarca del Ason 2024

Distancia	Tiempo	Promedio
<b>16.875</b>	<b>00h31'</b>	<b>32.7</b>

DISTANCIA		DIRECCIÓN	INFORMACIÓN	DIST. REG.
TOTAL	PARCIAL			
7.190	2.008	148 		9.685
12.220	5.030	149 		4.655
13.675	1.455	150 		3.200
15.120	1.445	151 		1.755
16.150	1.030	152 		0.725

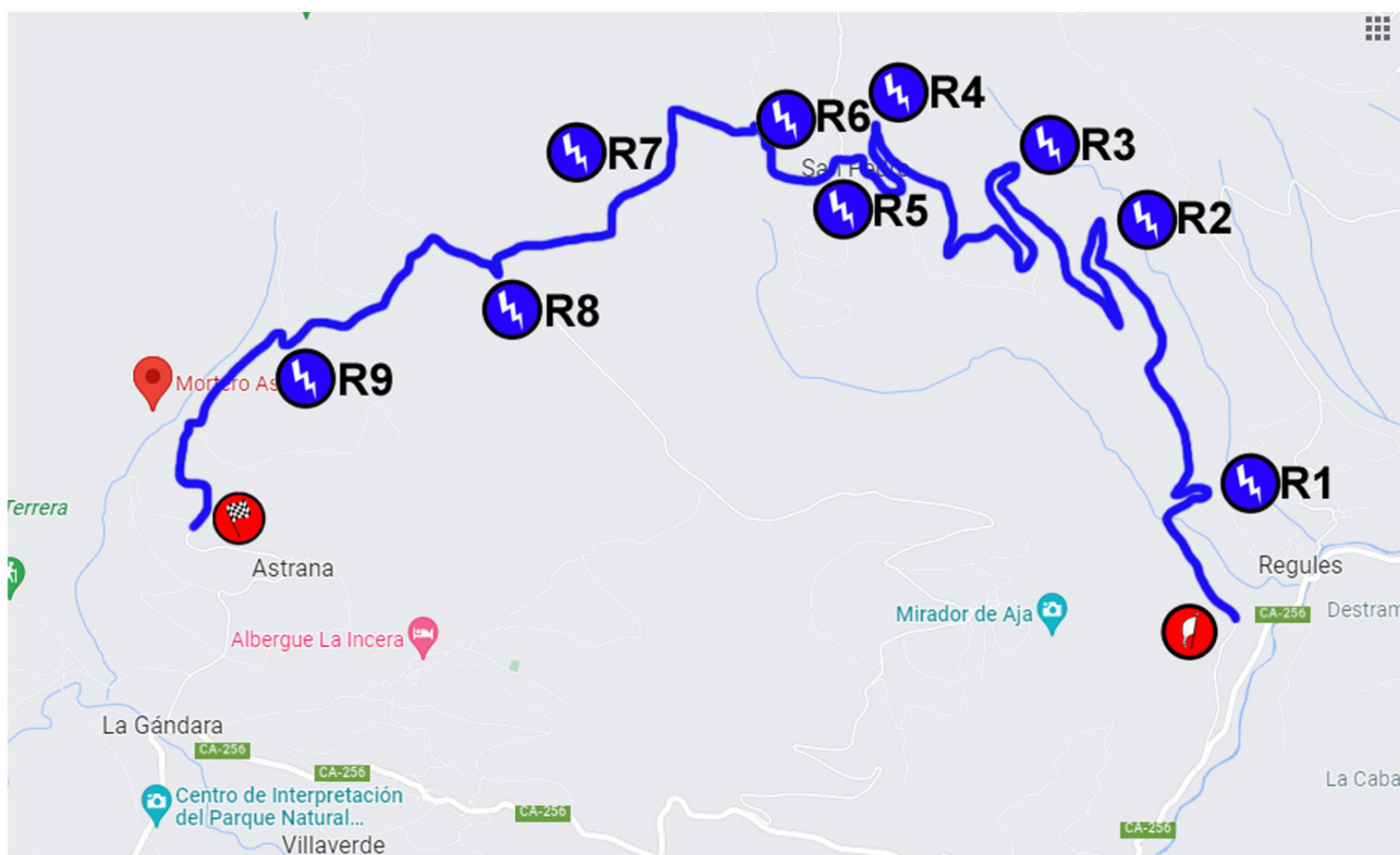


# III Rallye Comarca del Ason 2024

Distancia	Tiempo	Promedio
<b>16.875</b>	<b>00h31'</b>	<b>32.7</b>

DISTANCIA		DIRECCIÓN	INFORMACIÓN	DIST. REG.
TOTAL	PARCIAL			
16.474	0.324	<p>153</p> <p>Lat: 43,19665 Lon: -3,50842</p>		0.401
16.875	0.401	<p>154</p> <p>Lat: 43,20007 Lon: -3,50735</p>		0.000 16.510

# TRAMO C







# III Rallye Comarca del Ason 2024



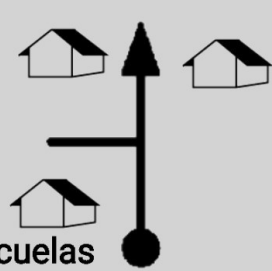


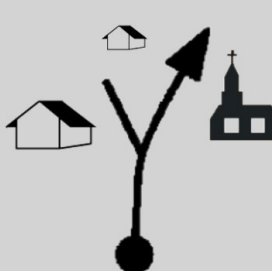
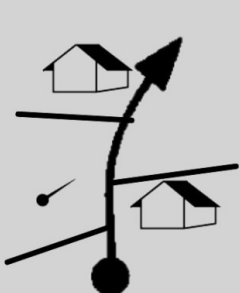



Distancia	Tiempo	Promedio
16.510	00h29'	34.2

DISTANCIA		DIRECCIÓN	INFORMACIÓN	DIST. REG.
TOTAL	PARCIAL			
0.000	0.000	<p>154 Lat: 43,20007 Lon: -3,50735</p>		16.510
0.780	0.780	<p>155</p>		15.730
2.321	1.541	<p>156</p>		14.189
4.100	1.779	<p>157</p>		12.410
4.520	0.420	<p>158</p>		11.990



# III Rallye Comarca del Ason 2024

Distancia	Tiempo	Promedio
<b>16.510</b>	<b>00h29'</b>	<b>34.2</b>

DISTANCIA		DIRECCIÓN	INFORMACIÓN	DIST. REG.
TOTAL	PARCIAL			
5.930	1.410	 159		10.580
6.423	0.493	 160	 	10.087
6.475	0.052	 161		10.035
6.580	0.105	 162		9.930
6.628	0.048	 163		9.882

**NEXT: 0.056 !!!**



# III Rallye Comarca del Ason 2024

Distancia	Tiempo	Promedio
<b>16.510</b>	<b>00h29'</b>	<b>34.2</b>

DISTANCIA		DIRECCIÓN	INFORMACIÓN	DIST. REG.
TOTAL	PARCIAL			
6.684	0.056	 164		9.826
7.281	0.597	 165		9.229
8.180	0.899	 166	 <b>Paso Canadiense</b>	8.330
9.080	0.900	 167	 	7.430
9.400	0.320	 168		7.110





# III Rallye Comarca del Ason 2024

Distancia	Tiempo	Promedio
16.510	00h29'	34.2

DISTANCIA		DIRECCIÓN	INFORMACIÓN	DIST. REG.
TOTAL	PARCIAL			
9.760	0.360	 169		6.750
10.320	0.560	 170		6.190
11.618	1.298	 171 Lat: 43,20395 Lon: -3,56697		4.892
12.152	0.534	 172 Lat: 43,20261 Lon: -3,56241		4.358
12.200	0.048	 173		4.310

**NEXT: 0.070 !!!**



# III Rallye Comarca del Ason 2024

Distancia	Tiempo	Promedio
<b>14.540</b>	<b>00h26'</b>	<b>33.6</b>

DISTANCIA		DIRECCIÓN	INFORMACIÓN	DIST. REG.
TOTAL	PARCIAL			
12.270	0.070	<p>174</p>		2.270
13.360	1.090	<p>175</p>		1.180
14.139	0.779	<p>176</p>		0.401
14.370	0.231	<p>177</p>		0.170
14.540	0.170	<p>178</p>		0.000 21.940

# TRAMO D







# III Rallye Comarca del Ason 2024

Distancia	Tiempo	Promedio
<b>21.940</b>	<b>01h06'</b>	<b>19.7</b>

DISTANCIA		DIRECCIÓN	INFORMACIÓN	DIST. REG.
TOTAL	PARCIAL			
0.000	0.000	<p>TRAMO D1</p> <p>178</p>		21.940
1.088	1.088	<p>179</p>		20.852
2.465	1.377	<p>180</p>		19.475
2.677	0.212	<p>181</p>		19.263
3.993	1.316	<p>182</p>		17.947



# III Rallye Comarca del Ason 2024

Distancia	Tiempo	Promedio
21.940	01h06'	19.7

DISTANCIA		DIRECCIÓN	INFORMACIÓN	DIST. REG.
TOTAL	PARCIAL			
6.844	2.851	 183		15.096
9.359	2.515	 184	<p><b>Mirador</b></p>	12.581
9.438	0.079	 185		12.502
10.652	1.214	 186		11.288
11.802	1.150	 187		10.138



# III Rallye Comarca del Ason 2024

Distancia	Tiempo	Promedio
<b>21.940</b>	<b>01h06'</b>	<b>19.7</b>

DISTANCIA		DIRECCIÓN	INFORMACIÓN	DIST. REG.
TOTAL	PARCIAL			
14.244	2.442	 188		7.696
16.289	2.045	 189 Lat: 43,11888 Lon: -3,58089	 	5.651
16.549	0.260	 190 Lat: 43,11726 Lon: -3,58510	 	5.391
21.587	5.038	 191		0.353
21.860	0.273	 192 Lat: 43,07690 Lon: -3,55213	 <b>Reagrupamiento</b>	0.080





# III Rallye Comarca del Ason 2024

Distancia	Tiempo	Promedio
<b>21.940</b>	<b>01h06'</b>	<b>19.7</b>

DISTANCIA		DIRECCIÓN	INFORMACIÓN	DIST. REG.
TOTAL	PARCIAL			
21.940	0.080	<p>193</p> <p>Lat: 43,07623 Lon: -3,55199</p>		0.000
0.000	0.000			40.834

Made with Rabbit Roadbook Designer

Pag. 43

# REAGRUPAMIENTO ESPINOSA DE LOS MONTEROS

## PLAZA MAYOR ESPINOSA DE LOS MONTEROS



**III RALLYE COMARCA DEL ASÓN**

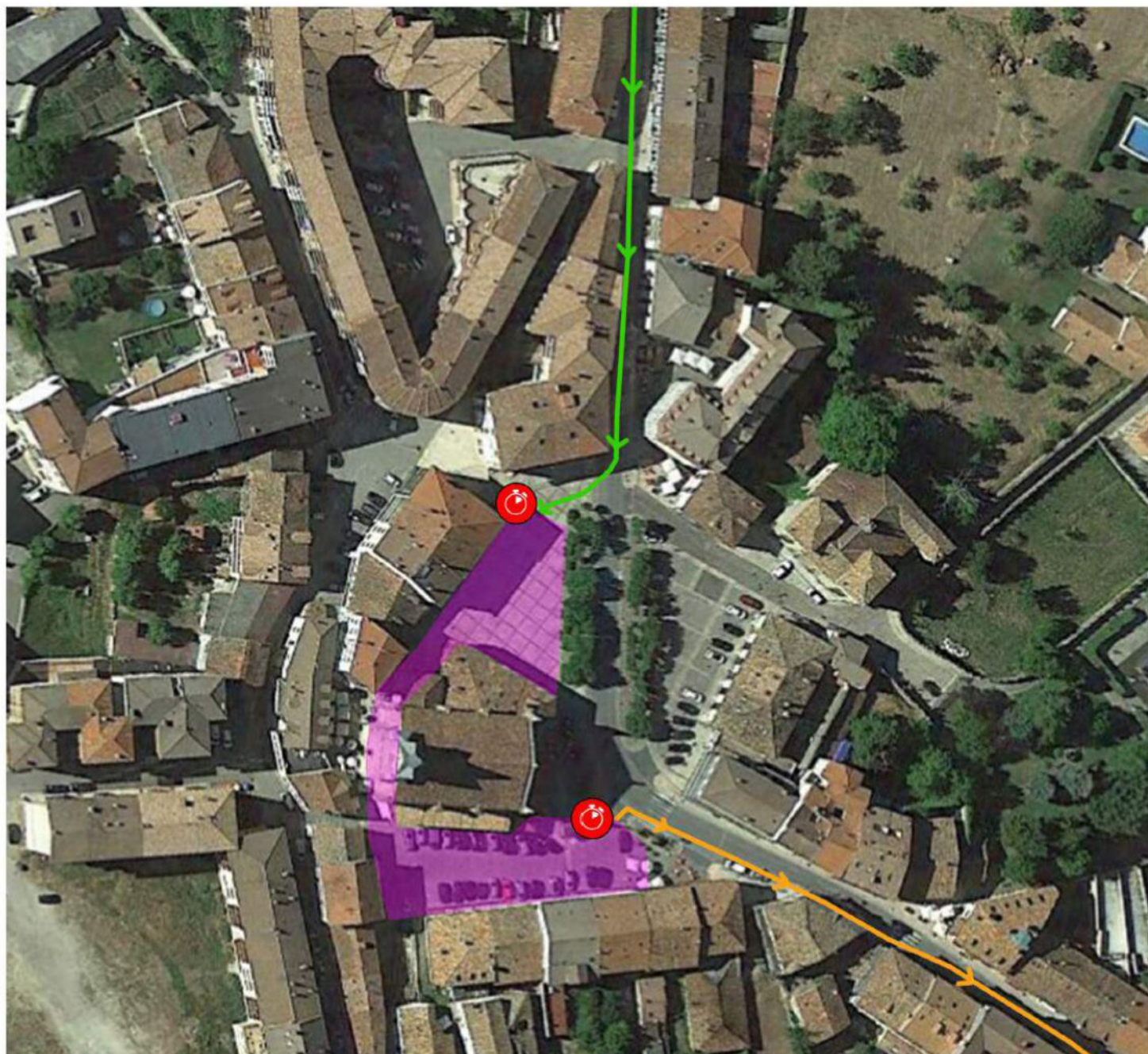


ARREDONDO • ESPINOSA • RAMALES • RASINES • RUESGA • SOBA



**HYUNDAI**

**HERCOS MOTOR**





# III Rallye Comarca del Ason 2024

Distancia	Tiempo	Promedio
40.834	01h23'	29.5

DISTANCIA		DIRECCIÓN	INFORMACIÓN	DIST. REG.
TOTAL	PARCIAL			
22.098 0.000	0.080 0.000	<p>195</p> <p>Lat: 43,07623 Lon: -3,55199</p>		0.000 40.834
0.769	0.769	<p>Área de Servicio</p> <p>La Estación de Espinosa</p> <p>196</p>	<p><b>Repostaje</b></p> <p><b>Recomendado</b></p>	40.065
1.132	0.363	<p>197</p>		39.702
1.532	0.400	<p>198</p>		39.302
5.408	3.876	<p>199</p>	<p><b>!!! Paso Sin Barreras !!!</b></p>	35.426





# III Rallye Comarca del Ason 2024

Distancia	Tiempo	Promedio
40.834	01h23'	29.5

DISTANCIA		DIRECCIÓN	INFORMACIÓN	DIST. REG.
TOTAL	PARCIAL			
8.871	3.463	200 		31.963
28.302	19.431	201 	<b>Paso Urbano Estrecho Lanestosa</b>	12.532
33.962	5.660	202 	<b>Zona Urbana</b>	6.872
35.044	1.082	203 		5.790
38.162	3.118	204 		2.672



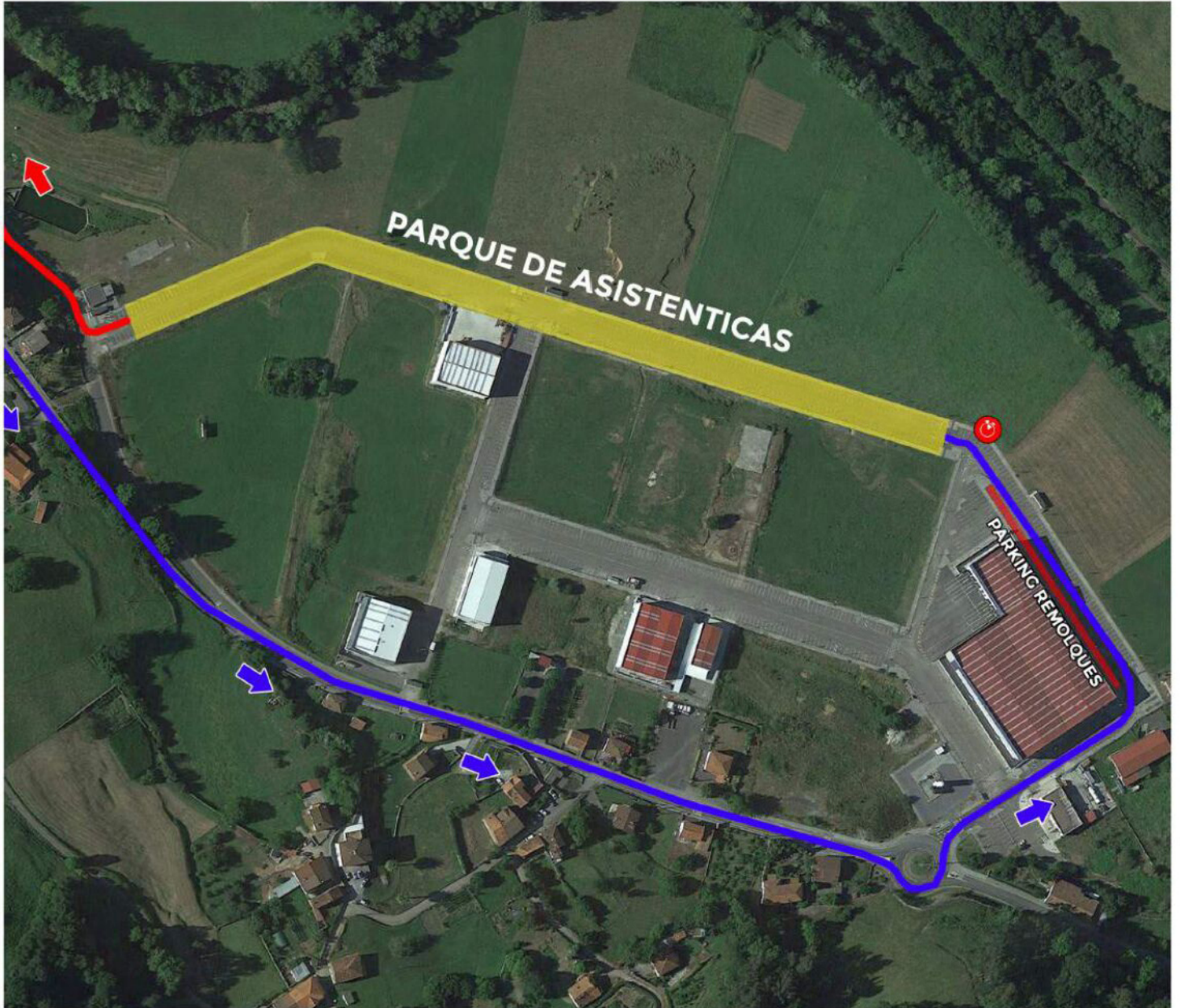
# III Rallye Comarca del Ason 2024

Distancia	Tiempo	Promedio
<b>40.834</b>	<b>01h23'</b>	<b>29.5</b>

DISTANCIA		DIRECCIÓN	INFORMACIÓN	DIST. REG.
TOTAL	PARCIAL			
39.442	1.280	<p style="text-align: center; border: 1px solid black; padding: 5px;"><b>Riancho</b></p> <p>205</p>		1.392
39.960	0.518	<p>206</p>		0.874
40.060	0.100	<p>Tanatorio</p> <p>207</p>		0.774
40.299	0.239	<p>Lat: 43,26965 Lon: -3,42893</p> <p>208</p>	<p>COMISARIO</p>	0.535
40.834 0.000	0.535 0.000	<p>Lat: 43,27070 Lon: -3,43507</p> <p>209</p>	<p>COMISARIO</p>	0.000 16.875

# PARQUE DE ASISTENCIAS

## PARQUE EMPRESARIAL ALTO ASÓN







# III Rallye Comarca del Ason 2024

Distancia	Tiempo	Promedio
16.875	00h31'	32.7

DISTANCIA		DIRECCIÓN	INFORMACIÓN	DIST. REG.
TOTAL	PARCIAL			
40.834 0.000	0.535 0.000	<p>209</p> <p>Lat: 43,27070 Lon: -3,43507</p>		0.000 16.875
0.227	0.227	<p>210</p>		16.648
0.294	0.067	<p>211</p>		16.581
0.456	0.162	<p>212</p>	<b>Zona Urbana</b>	16.419
0.716	0.260	<p>213</p>		16.159

NEXT: 0.626



# III Rallye Comarca del Ason 2024

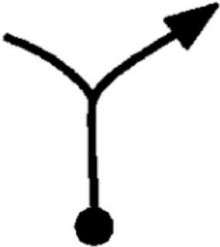



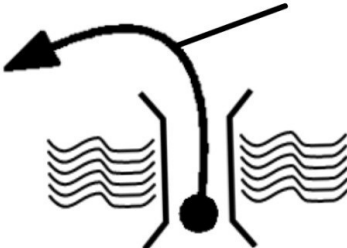




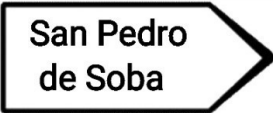
Distancia	Tiempo	Promedio
<b>16.875</b>	<b>00h31'</b>	<b>32.7</b>

DISTANCIA		DIRECCIÓN	INFORMACIÓN	DIST. REG.
TOTAL	PARCIAL			
1.342	0.626	 214		15.533
1.568	0.226	 215		15.307
1.795	0.227	 216		15.080
4.920	3.125	 217		11.955
5.182	0.262	 218	<p><b>Zona Urbana</b></p>	11.693



## III Rallye Comarca del Ason 2024

Distancia	Tiempo	Promedio
<b>16.875</b>	<b>00h31'</b>	<b>32.7</b>

DISTANCIA		DIRECCIÓN	INFORMACIÓN	DIST. REG.
TOTAL	PARCIAL			
7.190	2.008	 219		9.685
12.220	5.030	 220		4.655
13.675	1.455	 221		3.200
15.120	1.445	 222		1.755
16.150	1.030	 223	   	0.725



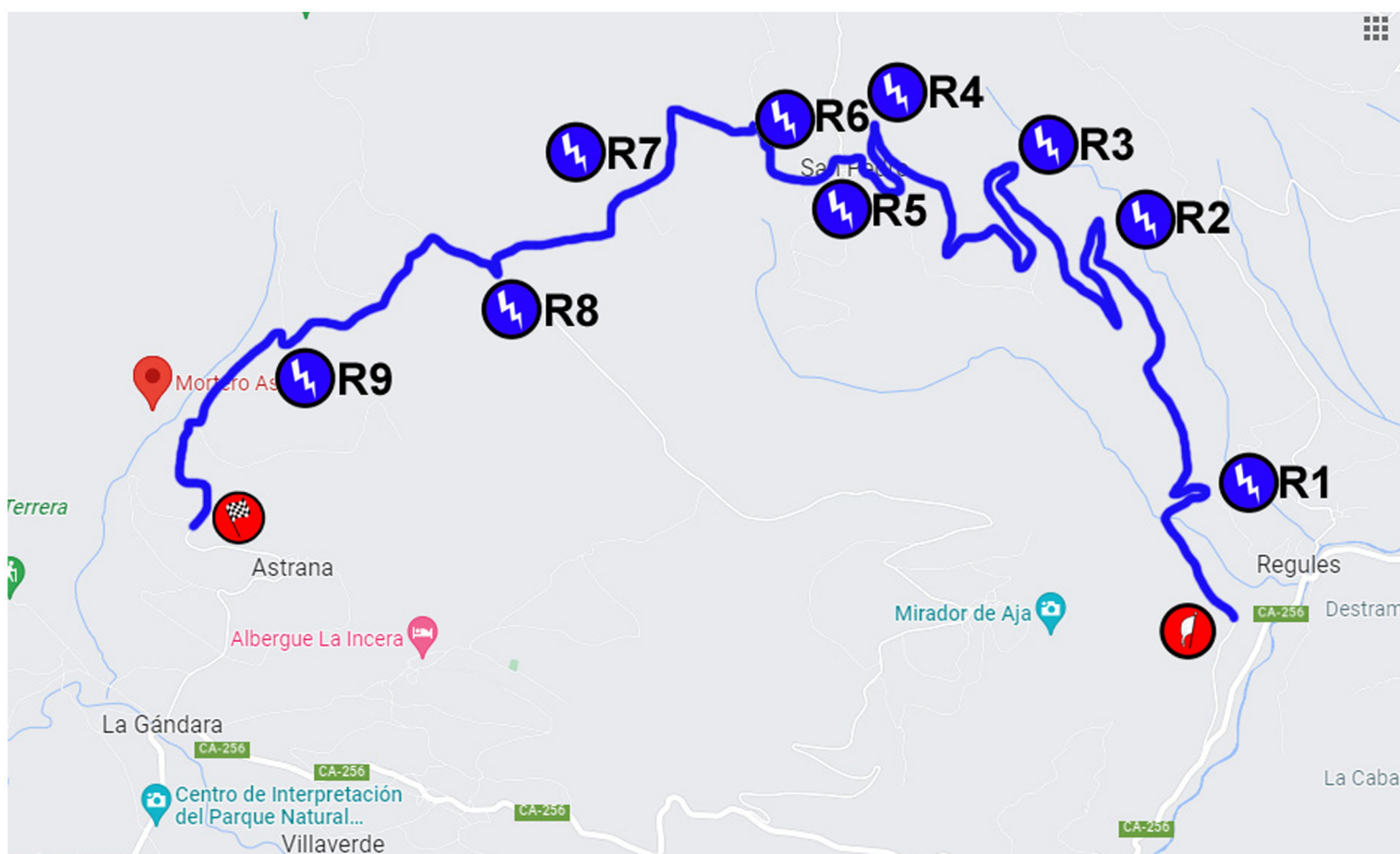


# III Rallye Comarca del Ason 2024

Distancia	Tiempo	Promedio
<b>16.875</b>	<b>00h31'</b>	<b>32.7</b>

DISTANCIA		DIRECCIÓN	INFORMACIÓN	DIST. REG.
TOTAL	PARCIAL			
16.474	0.324	<p>224</p> <p>Lat: 43,19665 Lon: -3,50842</p>		0.401
16.875	0.401	<p>225</p> <p>Lat: 43,20007 Lon: -3,50735</p>		0.000 16.510

# TRAMO C





# III Rallye Comarca del Ason 2024

Distancia	Tiempo	Promedio
<b>16.510</b>	<b>00h29'</b>	<b>34.2</b>



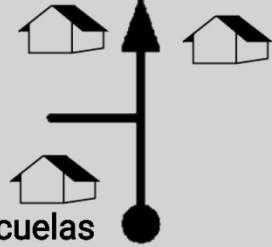


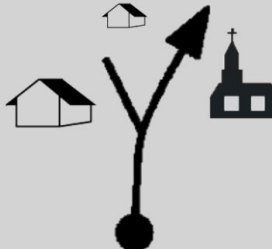
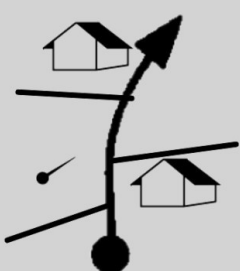



DISTANCIA		DIRECCIÓN	INFORMACIÓN	DIST. REG.
TOTAL	PARCIAL			
0.000	0.000	<p>225</p> <p>Lat: 43,20007 Lon: -3,50735</p>		16.510
0.780	0.780	<p>226</p>		15.730
2.321	1.541	<p>227</p>		14.189
4.100	1.779	<p>228</p>		12.410
4.520	0.420	<p>229</p>		11.990





# III Rallye Comarca del Ason 2024

Distancia	Tiempo	Promedio
<b>16.510</b>	<b>00h29'</b>	<b>34.2</b>

DISTANCIA		DIRECCIÓN	INFORMACIÓN	DIST. REG.
TOTAL	PARCIAL			
5.930	1.410	 230		10.580
6.423	0.493	 231	 	10.087
6.475	0.052	 232		10.035
6.580	0.105	 233		9.930
6.628	0.048	 234		9.882

**NEXT: 0.056 !!!**



# III Rallye Comarca del Ason 2024

Distancia	Tiempo	Promedio
<b>16.510</b>	<b>00h29'</b>	<b>34.2</b>

DISTANCIA		DIRECCIÓN	INFORMACIÓN	DIST. REG.
TOTAL	PARCIAL			
6.684	0.056	 235		9.826
7.281	0.597	 236		9.229
8.180	0.899	 237	 <b>Paso Canadiense</b>	8.330
9.080	0.900	 238	 	7.430
9.400	0.320	 239		7.110

NEXT: 0.360



# III Rallye Comarca del Ason 2024

Distancia	Tiempo	Promedio
<b>16.510</b>	<b>00h29'</b>	<b>34.2</b>

DISTANCIA		DIRECCIÓN	INFORMACIÓN	DIST. REG.
TOTAL	PARCIAL			
9.760	0.360	 240		6.750
10.320	0.560	 241		6.190
11.618	1.298	 242 Lat: 43,20395 Lon: -3,56697		4.892
12.152	0.534	 243 Lat: 43,20261 Lon: -3,56241		4.358
12.200	0.048	 244		4.310

**NEXT: 0.070 !!!**



# III Rallye Comarca del Ason 2024

Distancia	Tiempo	Promedio
<b>14.540</b>	<b>00h26'</b>	<b>33.6</b>

DISTANCIA		DIRECCIÓN	INFORMACIÓN	DIST. REG.
TOTAL	PARCIAL			
12.270	0.070	<p>243</p>		2.270
13.360	1.090	<p>244</p>		1.180
14.139	0.779	<p>245</p>		0.401
14.370	0.231	<p>246</p>		0.170
14.540	0.170	<p>247</p>		0.000 79.082



# TRAMO D





# III Rallye Comarca del Ason 2024

Distancia	Tiempo	Promedio
<b>79.082</b>	<b>01h15'</b>	<b>62.6</b>

DISTANCIA		DIRECCIÓN	INFORMACIÓN	DIST. REG.
TOTAL	PARCIAL			
0.000	0.000	<p>TRAMO D2</p> <p>247</p>		79.082
1.088	1.088	<p>248</p>		77.994
2.465	1.377	<p>249</p>		76.617
2.677	0.212	<p>250</p>		76.405
3.993	1.316	<p>251</p>		75.089



# III Rallye Comarca del Ason 2024

Distancia	Tiempo	Promedio
<b>79.082</b>	<b>01h15'</b>	<b>62.6</b>

DISTANCIA		DIRECCIÓN	INFORMACIÓN	DIST. REG.
TOTAL	PARCIAL			
6.844	2.851	 252		72.238
9.359	2.515	 253	<p><b>Mirador</b></p>	69.723
9.438	0.079	 254		69.644
10.652	1.214	 255		68.430
11.802	1.150	 256		67.280



# III Rallye Comarca del Ason 2024

Distancia	Tiempo	Promedio
<b>79.082</b>	<b>01h15'</b>	<b>62.6</b>

DISTANCIA		DIRECCIÓN	INFORMACIÓN	DIST. REG.
TOTAL	PARCIAL			
14.244	2.442	<p>257</p>		64.838
16.289	2.045	<p>258</p> <p>Lat: 43,11888 Lon: -3,58089</p>	 	62.793
16.549	0.260	<p>259</p> <p>Lat: 43,11726 Lon: -3,58510</p>	 	62.533
21.587	5.038	<p>260</p>		57.495
21.860	0.273	<p>261</p> <p>Lat: 43,07690 Lon: -3,55213</p>	 <p><b>Control de Paso</b></p>	57.222

**NEXT: 0.080 !!!**





# III Rallye Comarca del Ason 2024

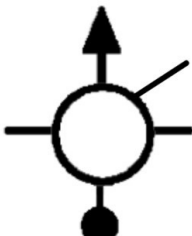
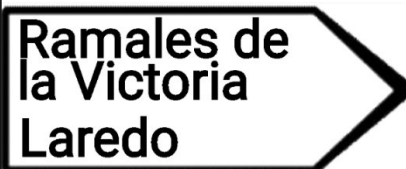
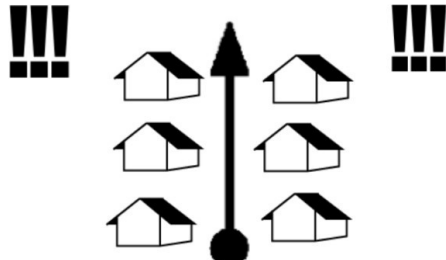

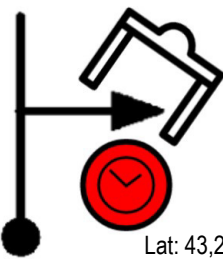
Distancia	Tiempo	Promedio
79.082	01h15'	62.6

DISTANCIA		DIRECCIÓN	INFORMACIÓN	DIST. REG.
TOTAL	PARCIAL			
21.940	0.080	 262	 COMISARIO	57.142
44.807	22.867	<p>Área de Servicio</p> <p>La Estación de Espinosa</p> 263	<p><b>Repostaje</b></p> <p><b>Recomendado</b></p>	34.275
45.170	0.363	 264		33.912
45.570	0.400	 265		33.512
49.446	3.876	 266	<p><b>!!! Paso !!!</b></p> <p><b>Sin Barreras</b></p>	29.636



# III Rallye Comarca del Ason 2024

Distancia	Tiempo	Promedio
<b>79.082</b>	<b>01h15'</b>	<b>62.6</b>

DISTANCIA		DIRECCIÓN	INFORMACIÓN	DIST. REG.
TOTAL	PARCIAL			
52.909	3.463	 267		26.173
72.340	19.431	 268	<b>Paso Urbano Estrecho Lanestosa</b>	6.742
78.000	5.660	 269	<b>Zona Urbana</b>	1.082
79.082	1.082	 270 Lat: 43,25918 Lon: -3,46536	<b>FIN RALLYE</b>	0.000



# RUTOMETROS ALTERNATIVOS



# **III RALLYE COMARCA DEL ASÓN**



ARREDONDO • ESPINOSA • RAMALES • RASINES • RUESGA • SOBA

## **RUTOMETRO**

## **ALTERNATIVO 1**

**De CH - Tramo A  
"RASINES"**

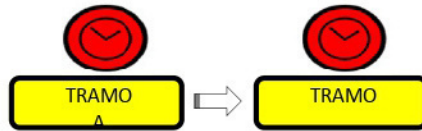
**a CH - Tramo B  
"ALCOMBA"**

---





**III RALLYE COMARCA DEL ASÓN**  
ARREDONDO • ESPINOSA • RAMALES • RASINES • RUESGA • SOBA



**9.000 Km**  
**00:14:00**  
**38,5 Km/h**

Vñt	Distancia	Direccion	Informacion	Dist.Regr
1	0,0	 HACER CAMBIO DE SENTIDO		9,000
2	0,0		x CA504	8,975
3	0,4		 <b>FIN CORTE DE CARRETERA</b>	8,650
4	1,3		x N629a 	7,700
5	3,4		x N629  	5,600
6	8,5		x CA261 	0,500



# III RALLYE COMARCA DEL ASÓN

ARREDONDO • ESPINOSA • RAMALES • RASINES • RUESGA • SOBA



TRAMO  
A



TRAMO  
B

9,000 Km

00:14:00

38,5 Km/h

Vñt	Distancia	Direccion	Informacion	Dist. Regr
7	8,8		x C.LOCAL  <b>CORTE DE CARRETERA</b>	0,200
6	9,0			0,000



# **III RALLYE COMARCA DEL ASÓN**



ARREDONDO • ESPINOSA • RAMALES • RASINES • RUESGA • SOBA

## **RUTOMETRO**

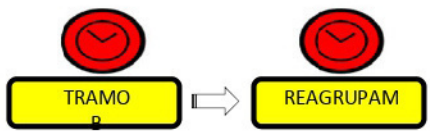
## **ALTERNATIVO 2**

### **De CH - Tramo B "ALCOMBA"**

### **α CH - REAGRUP. RAMALES**



**III RALLYE COMARCA DEL ASÓN**  
 ARREDONDO • ESPINOSA • RAMALES • RASINES • RUESGA • SOBA



Km  
 \_\_\_\_\_  
 \_\_\_\_\_

Vñt	Distancia	Direccion	Informacion	Dist.Regr
1	0,00	 HACER CAMBIO DE SENTIDO		
2	0,20		x CA621  <b>FIN CORTE DE CARRETERA</b>	
3	0,55		x N634	
4	0,69			





# **III RALLYE COMARCA DEL ASÓN**



ARREDONDO • ESPINOSA • RAMALES • RASINES • RUESGA • SOBA

**RUTOMETRO**

**ALTERNATIVO 3**

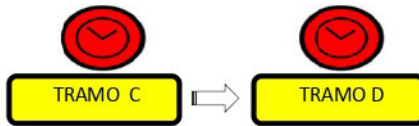
**De CH - Tramo C  
"SAN PEDRO  
DE SOBA"**

**a CH - Tramo D  
"ESPINOSA"**



# III RALLYE COMARCA DEL ASÓN

ARREDONDO • ESPINOSA • RAMALES • RASINES • RUESGA • SOBA



10,38 Km  
 00:16:00  
 38,9 Km/h

Vñt	Distancia	Direccion	Informacion	Dist.Regr
1	0,00	<p>HACER CAMBIO DE SENTIDO</p>		-10,38
2	0,40			-9,98
3	0,73		<p>x CA256</p> <p>FIN CORTE DE CARRETERA</p>	-9,66
4	10,03		<p>CORTE DE CARRETERA</p>	-0,36
5	10,38			0,00



# **III RALLYE COMARCA DEL ASÓN**



ARREDONDO • ESPINOSA • RAMALES • RASINES • RUESGA • SOBA

## **RUTOMETRO ALTERNATIVO 4**

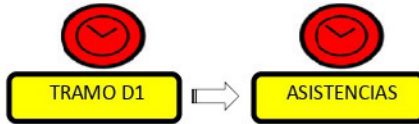
**De CH - Tramo D1  
"ESPINOSA"**

**a CH - ASISTENCIA**



# III RALLYE COMARCA DEL ASÓN

ARREDONDO • ESPINOSA • RAMALES • RASINES • RUESGA • SOBA



25,9 Km  
00:37:00  
42 Km/h


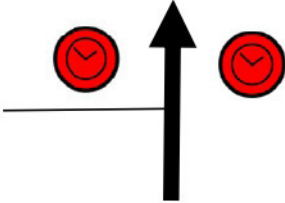

Vñt	Distancia	Direccion	Informacion	Dist.Regr
1	0,00	<p>HACER CAMBIO DE SENTIDO</p>		25,90
2	0,40			25,50
3	0,73		<p>x CA256</p> <p>FIN CORTE DE CARRETERA</p>	25,18
4	18,70		<p>x N629</p>	7,20
5	20,60	<p>PARQUE CERRADO</p>		5,30
6	23,70		<p>x CA150</p>	2,20





# III RALLYE COMARCA DEL ASÓN

ARREDONDO • ESPINOSA • RAMALES • RASINES • RUESGA • SOBA

Vñt	Distancia	Direccion	Informacion	Dist.Regr
7	25,50		x POLIGONO IND.	0,40
8	25,90	ZONA ASISTENCIAS 		0,00



# **III RALLYE COMARCA DEL ASÓN**



ARREDONDO • ESPINOSA • RAMALES • RASINES • RUESGA • SOBA

## **RUTOMETRO ALTERNATIVO 5**

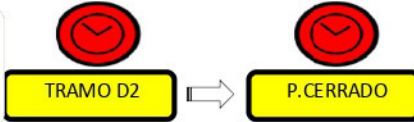
**De CH - Tramo D2  
"ESPINOSA"**

**a CH - FIN RALLYE**



# III RALLYE COMARCA DEL ASÓN

ARREDONDO • ESPINOSA • RAMALES • RASINES • RUESGA • SOBA



20.6 Km  
00:29:00  
42 Km/h

Vñt	Distancia	Direccion	Informacion	Dist.Regr
1	0,00	<p>HACER CAMBIO DE SENTIDO</p>		20,60
2	0,40			20,20
3	0,73		<p>x CA256</p> <p><b>FIN CORTE DE CARRETERA</b></p>	19,88
4	18,70		<p>x N629</p>	1,90
5	20,60	<p>PARQUE CERRADO</p>		0,00

