



VII RALLYE CIUDAD DE CASTRO URDIALES

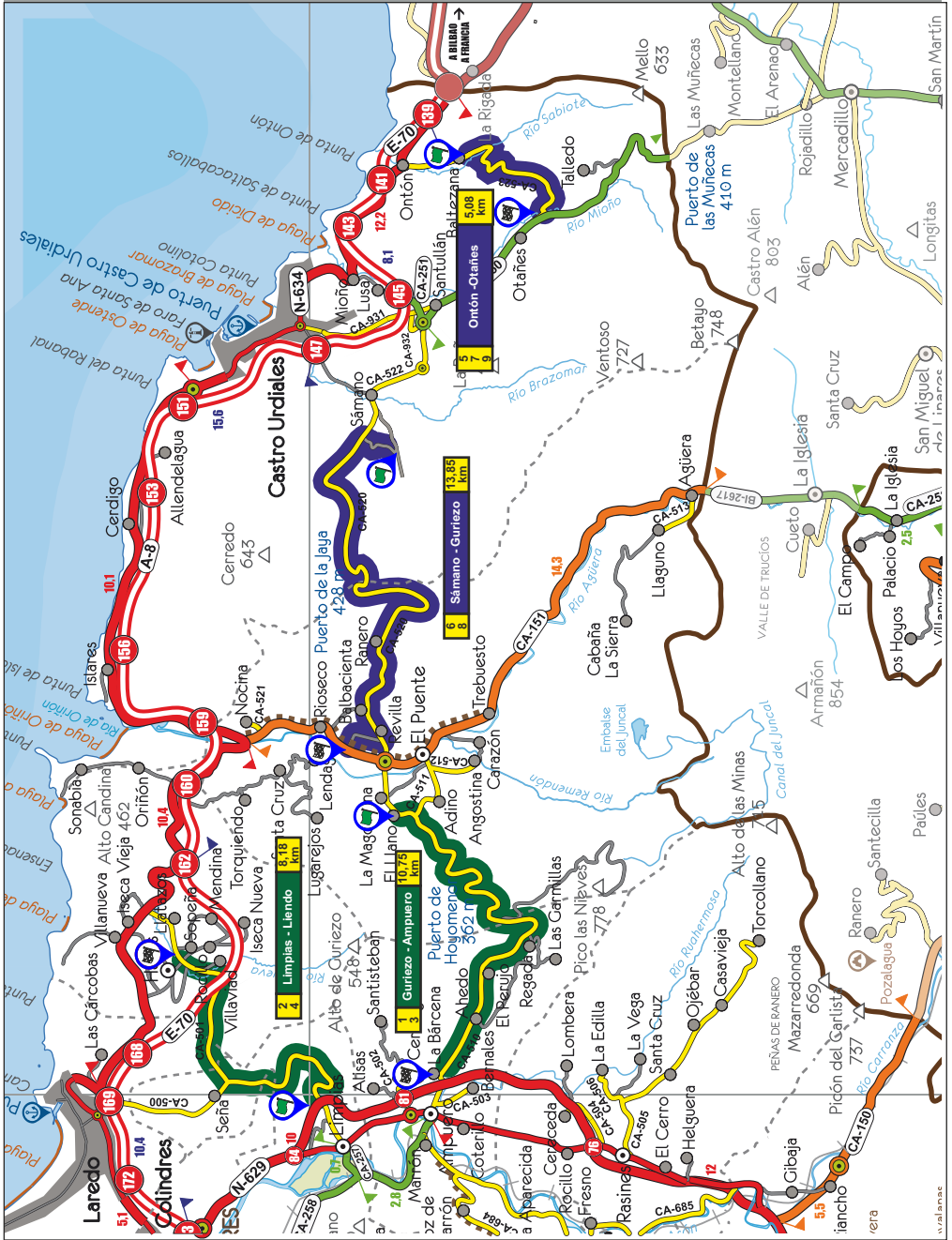


RUTOMETRO



MAPA GENERAL

MAPA GENERAL





ITINERARIO - HORARIO

ITINERARIO - HORARIO

Nº	Tc	Descripción	Distancia Tc	Distancia Eriove	Distancia Total	Tiempo	Kmh	Hora 1ª	sección
Sábado, 16 de Marzo de 2024									
1	0	Salida RALLYE - Parque Asistencia PARKING EVOBUS						08:00	1ª
	1			20,56	20,56	00:30	41,12	08:30	
2	Tc.1	Guriezo - Ampuero	10,75					08:33	
	2			4,45	15,20	00:25	36,48	08:58	
3	Tc.2	Limpías - Liendo	8,18					09:01	
	2A	Entrada reagrupamiento		22,67	30,85	00:40	46,28	09:41	
REAGRUPAMIENTO POLIGONO VALLEGÓN									
						00:20			2ª
4	2B	Salida reagrupamiento						10:01	
	2C	Entrada Parque Asistencia		0,10	0,10	00:02	3,00	10:03	
5		P.A. PARKING EVOBUS				00:30			
6	2D	Salida Parque Asistencia						10:33	
	3			20,56	20,56	00:30	41,12	11:03	7
	Tc.3	Guriezo - Ampuero	10,75					11:06	
	4			4,45	15,20	00:25	36,48	11:31	8
	Tc.4	Limpías - Liendo	8,18					11:34	
	4A	Entrada reagrupamiento		21,70	29,88	00:40	44,82	12:14	
REAGRUPAMIENTO PARQUE AMESTOY									
						01:20			9
	4B	Salida reagrupamiento						13:34	
	4C	Entrada Parque Asistencia		4,72	4,72	00:15	18,88	13:49	10
		P.A. PARKING EVOBUS				00:30			
	4D	Salida Parque Asistencia						14:19	11
	5			9,30	9,30	00:15	37,20	14:34	
12	Tc.5	Ontón - Otañes	5,08					14:37	12
	6			7,37	12,45	00:25	29,88	15:02	
13	Tc.6	Sámano - Guriezo	13,85					15:05	13
	6A	Entrada reagrupamiento		19,29	33,14	00:40	49,71	15:45	
REAGRUPAMIENTO POLIGONO VALLEGÓN									
						00:20			14
	6B	Salida reagrupamiento						16:05	
	6C	Entrada Parque Asistencia		0,10	0,10	00:02	3,00	16:07	15
		P.A. PARKING EVOBUS				00:30			
	6D	Salida Parque Asistencia						16:37	16
	7			9,30	9,30	00:15	37,20	16:52	
17	Tc.7	Ontón - Otañes	5,08					16:55	17
	8			7,37	12,45	00:25	29,88	17:20	
	Tc.8	Sámano - Guriezo	13,85					17:23	18
	8A	Entrada reagrupamiento		19,29	33,14	00:40	49,71	18:03	
REAGRUPAMIENTO POLIGONO VALLEGÓN									
						00:20			19
	8B	Salida reagrupamiento						18:23	
	8C	Entrada Parque Asistencia		0,10	0,10	00:02	3,00	18:25	20
		P.A. PARKING EVOBUS				00:20			
	8D	Salida Parque Asistencia						18:45	21
	9			9,30	9,30	00:15	37,20	19:00	
22	Tc.9	Ontón - Otañes	5,08					19:03	22
	10	Entrada Parque Cerrado Fin de Rallye Castro		7,60	12,68	00:35	21,74	19:38	
TOTALES RALLYE			80,80	188,23	269,03		30,03%		



UBICACIONES PRINCIPALES

PRINCIPALES UBICACIONES

**P. CERRADO
VERIFICACOINES**



**OFICINA
DIR. DE CARRERA**



**PARQUE
ASISTENCIA**



**REAGRUPAMIENTO
VALLEGON**



GURIEZO - AMPUERO

SALIDA



INTERMEDIOS



LLEGADA



LIMPIAS - LIENDO

SALIDA



LLEGADA



ONTON - OTAÑES

SALIDA



INTERMEDIOS



LLEGADA



SAMANO - GURIEZO

SALIDA



INTERMEDIOS



LLEGADA



PARQUE ASISTENCIA

PARKING EVOBUS (POLIGONO VALLEGON)



PARQUE CERRADO / REAGRUPAMIENTO

PARQUE AMESTOY (CASTRO URDIALES)



REAGRUPAMIENTO

POLIGONO VALLEGON



NOTAS




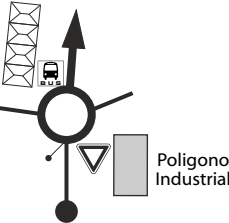





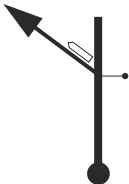



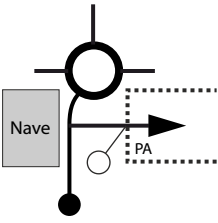


RUTOMETRO




P. Cerrado		P. Asistencia	Etapa	Sección	Sector
			Distancia	Tiempo	Promedio
			4,72 Km		

DISTANCIA (Km)		DIRECCIÓN	INFORMACIONES	Km.TOT. REGRES.
TOTAL	PARCIAL			
0,00	0,00	1	P. Cerrado x Paseo Ocharan Mazas !! ZONA URBANA PRECAUCION	4,72
0,70	0,70	2	Paseo Ocharan Mazas !! ZONA URBANA PRECAUCION	4,02
1,30	0,60	3	Paseo Ocharan Mazas x N-634 	3,42
1,56	0,26	4	N-634 x Local 	3,16
1,62	0,06	5	Local x C/ Loenardo Rucabado 	3,10

0,19

P. Cerrado		P. Asistencia	Etapa	Sección	Sector
			Distancia	Tiempo	Promedio
			4,72 Km		




DISTANCIA (Km)		DIRECCIÓN	INFORMACIONES	Km. TOT. REGRES.
TOTAL	PARCIAL			
1,81	0,19	<div style="border: 1px solid black; padding: 2px; display: inline-block;">6</div> 	C/ Leonardo Rucabado x CA-520 	2,91
2,07	0,26	<div style="border: 1px solid black; padding: 2px; display: inline-block;">7</div> 	CA-520   <div style="border: 1px solid black; padding: 5px; display: inline-block; margin: 5px;">SAMANO</div> 	2,65
3,80	1,73	<div style="border: 1px solid black; padding: 2px; display: inline-block;">8</div> 	CA-520 x Local   <div style="border: 1px solid black; padding: 5px; display: inline-block; margin: 5px;">El Vallegón </div>	0,92
4,72	0,92	<div style="border: 1px solid black; padding: 2px; display: inline-block;">9</div> 	Local x P. Asistencia  	0,00

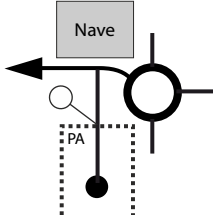






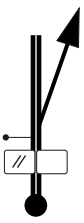





 CH-0		 CH-1	Etapa 1^a	Sección 1^a	Sector 1
			Distancia 20,56 Km	Tiempo 0h 30'	Promedio 41,12 Km/h







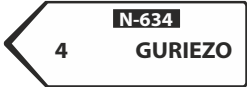







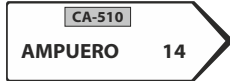






1ª SECCION




 CH-0		 CH-1	Etapa 1^a	Sección 1^a	Sector 1
			Distancia 20,56 Km	Tiempo 0h 30'	Promedio 41,12 Km/h

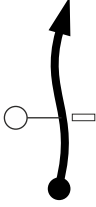


DISTANCIA (Km)		DIRECCIÓN	INFORMACIONES	Km.TOT. REGRES.
TOTAL	PARCIAL			
0,00	0,00	<div style="border: 1px solid black; padding: 5px; display: inline-block;">1</div> 	P.Asistencia x Local 	20,56
0,92	0,92	<div style="border: 1px solid black; padding: 5px; display: inline-block;">2</div> 	Local x CA-520 	19,64
2,49	1,57	<div style="border: 1px solid black; padding: 5px; display: inline-block;">3</div> 	CA-520 x A-8  	18,07
14,26	11,77	<div style="border: 1px solid black; padding: 5px; display: inline-block;">4</div> 	A-8 x Local  	6,30
14,61	0,35	<div style="border: 1px solid black; padding: 5px; display: inline-block;">5</div> 	A-8 x Local  	5,95

 CH-0		 CH-1	Etapa 1ª	Sección 1ª	Sector 1
			Distancia 20,56 Km	Tiempo 0h 30'	Promedio 41,12 Km/h

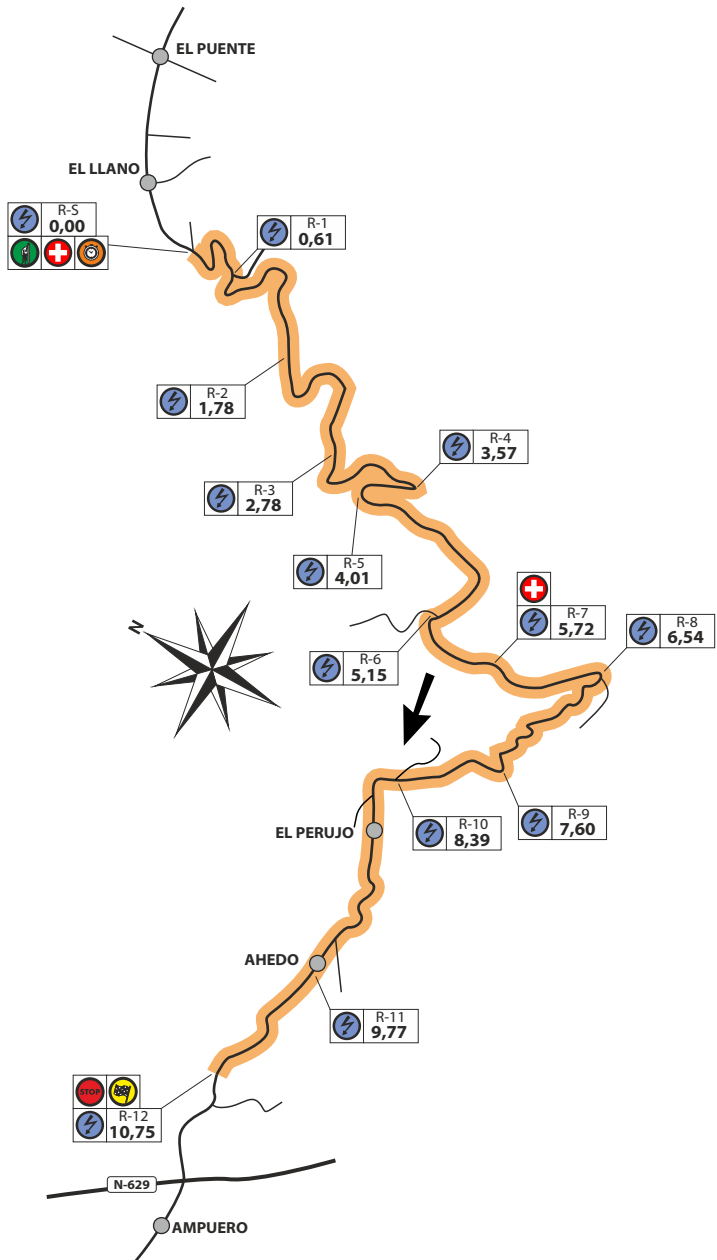
DISTANCIA (Km)		DIRECCIÓN	INFORMACIONES	Km.TOT. REGRES.
TOTAL	PARCIAL			
15,05	0,44		Local x N-634  	5,51
16,32	1,27		N-634 x CA-151  	4,24
17,99	1,67		CA-151 	2,57
19,56	1,57		CA-151 x CA-510  	1,00
20,36	0,80		CA-602 	0,20

 0,20

 CH-0		 CH-1	Etapa 1^a	Sección 1^a	Sector 1
			Distancia 20,56 Km	Tiempo 0h 30'	Promedio 41,12 Km/h

DISTANCIA (Km)		DIRECCIÓN	INFORMACIONES	Km. TOT. REGRES.
TOTAL	PARCIAL			
20,56	0,20	<div style="border: 1px solid black; padding: 2px; display: inline-block;">11</div> 	CA-510  1 	0,00

TC Guriezo - Ampuero (10,75 km)






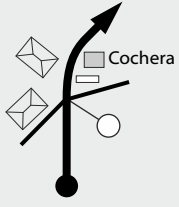





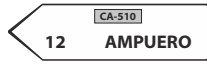





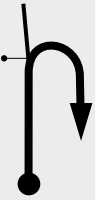

TC Guriezo - Ampuero (Salida)






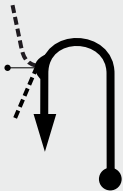













TC Guriezo - Ampuero (Llegada)






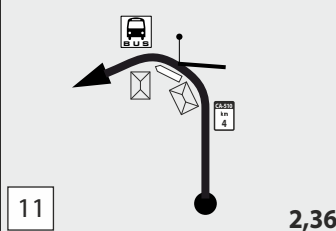



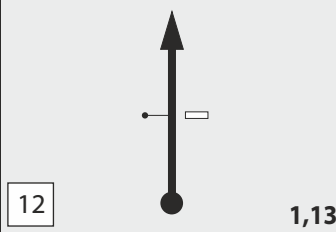

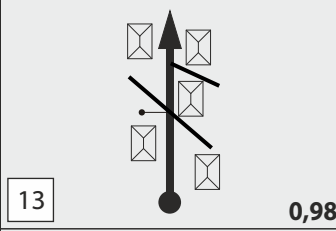

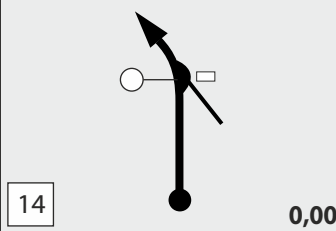


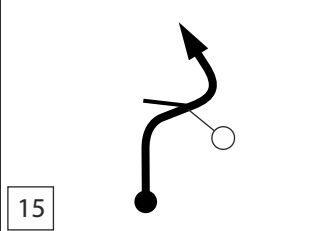


 TC-1		 CH-2	Etapa 1^a	Sección 1^a	Sector 2
			Distancia 15,20 Km	Tiempo 0h 25'	Promedio 36,48 Km/h




DISTANCIA (Km)		DIRECCIÓN	INFORMACIONES	Km. TOT. REGRES.	
TOTAL	PARCIAL				
0,00	0,00	<div style="border: 1px solid black; padding: 5px; display: inline-block;">1</div> 	CA-510  1 	 R-S  S-1	15,20
0,61	0,61	<div style="border: 1px solid black; padding: 5px; display: inline-block;">2</div> 	CA-510 	 R-1	14,59
1,78	1,17	<div style="border: 1px solid black; padding: 5px; display: inline-block;">3</div> 	CA-510	 R-2	13,42
2,78	1,00	<div style="border: 1px solid black; padding: 5px; display: inline-block;">4</div> 	CA-510	 R-3	12,42
3,57	0,79	<div style="border: 1px solid black; padding: 5px; display: inline-block;">5</div> 	CA-510	 R-4	11,63


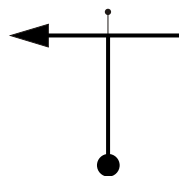
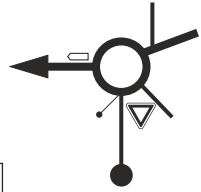

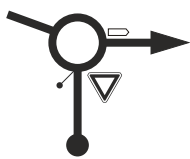



 TC-1		 CH-2	Etapa 1^a	Sección 1^a	Sector 2
			Distancia 15,20 Km	Tiempo 0h 25'	Promedio 36,48 Km/h




DISTANCIA (Km)		DIRECCIÓN	INFORMACIONES	Km. TOT. REGRES.
TOTAL	PARCIAL			
4,01	0,44	 <div style="display: flex; justify-content: space-between; align-items: center;"> 6 6,74 </div>	CA-510  R-5	11,19
5,15	1,14	 <div style="display: flex; justify-content: space-between; align-items: center;"> 7 5,60 </div>	CA-510  R-6	10,05
5,72	0,57	 <div style="display: flex; justify-content: space-between; align-items: center;"> 8 5,03 </div>	CA-510  R-7  S-2 	9,48
6,54	0,82	 <div style="display: flex; justify-content: space-between; align-items: center;"> 9 4,21 </div>	CA-510  R-8  	8,66
7,60	1,06	 <div style="display: flex; justify-content: space-between; align-items: center;"> 10 3,15 </div>	CA-510  R-9	7,60

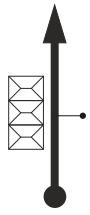

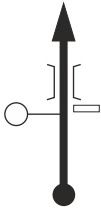


 TC-1		 CH-2	Etapa 1^a	Sección 1^a	Sector 2
			Distancia 15,20 Km	Tiempo 0h 25'	Promedio 36,48 Km/h

DISTANCIA (Km)		DIRECCIÓN	INFORMACIONES	Km. TOT. REGRES.
TOTAL	PARCIAL			
8,39	0,79		CA-510  R-10  	6,81
9,62	1,23		CA-510 	5,58
9,77	0,15		CA-510  R-11	5,43
10,75	0,98		CA-510  1 	4,45
11,11	0,36		CA-510  1  R-12	4,09

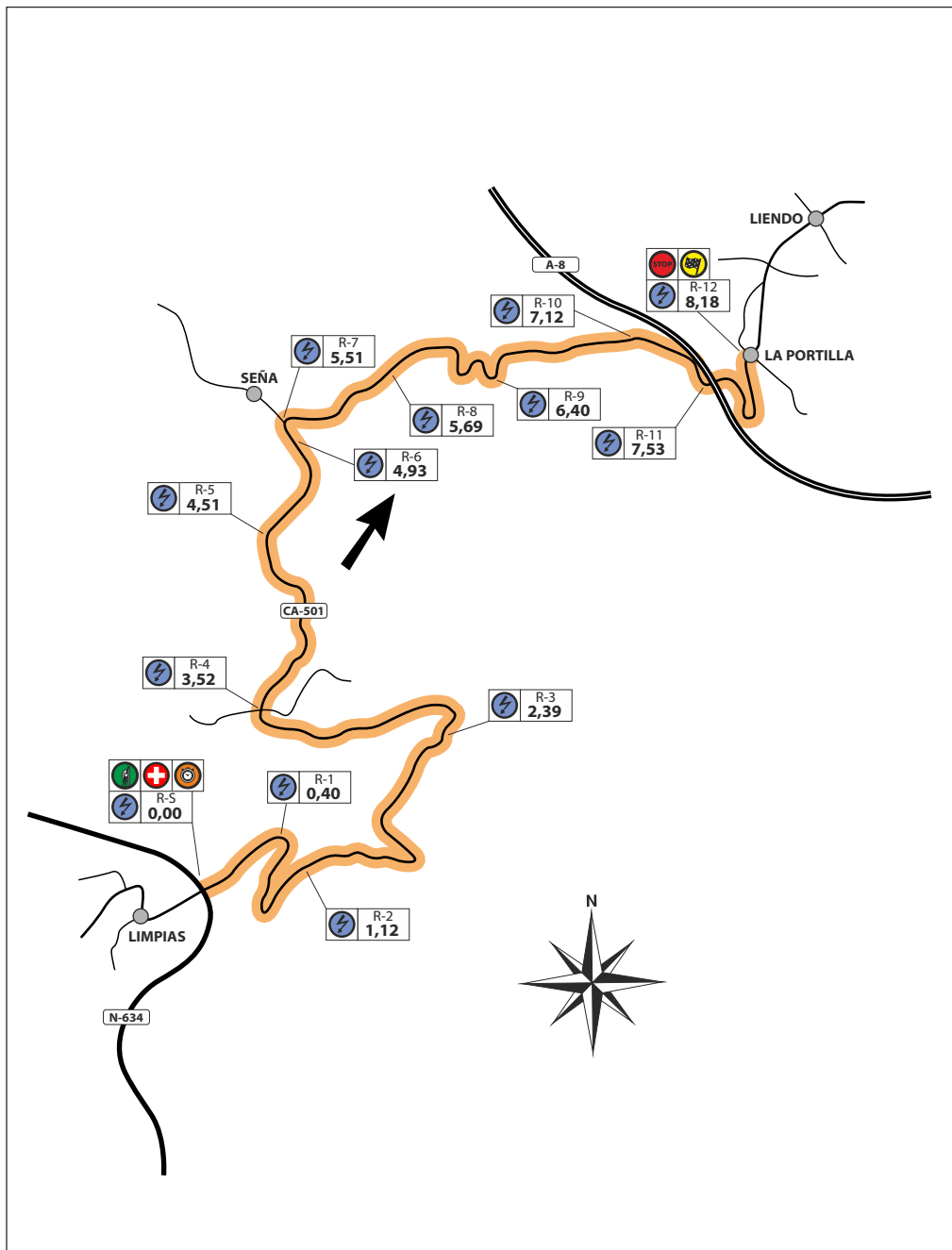
 TC-1		 CH-2	Etapa 1^a	Sección 1^a	Sector 2
			Distancia 15,20 Km	Tiempo 0h 25'	Promedio 36,48 Km/h

DISTANCIA (Km)		DIRECCIÓN	INFORMACIONES	Km. TOT. REGRES.
TOTAL	PARCIAL			
11,87	0,76	<div style="border: 1px solid black; padding: 2px; display: inline-block;">16</div> 	CA-510 x Local !!	3,33
12,05	0,18	<div style="border: 1px solid black; padding: 2px; display: inline-block;">17</div> 	Local x Local	3,15
12,49	0,44	<div style="border: 1px solid black; padding: 2px; display: inline-block;">18</div> 	Local x CA-502 <div style="border: 1px solid black; padding: 5px; display: inline-block; margin-top: 10px;"> AMPUERO LIMPIAS </div> 	2,71
12,66	0,17	<div style="border: 1px solid black; padding: 2px; display: inline-block;">19</div> 	CA-502 x N-634 <div style="border: 1px solid black; padding: 5px; display: inline-block; margin-top: 10px;"> LIMPIAS </div> <div style="border: 1px solid black; padding: 5px; display: inline-block; margin-top: 5px;"> EL CAMINO </div> 	2,54
14,11	1,45	<div style="border: 1px solid black; padding: 2px; display: inline-block;">20</div> 	N-634 x CA-501 <div style="border: 1px solid black; padding: 5px; display: inline-block; margin-top: 10px;"> <div style="border: 1px solid black; padding: 2px; display: inline-block; font-size: small;">CA-501</div> SEÑA LIENDO 6,5 12 </div> 	1,09

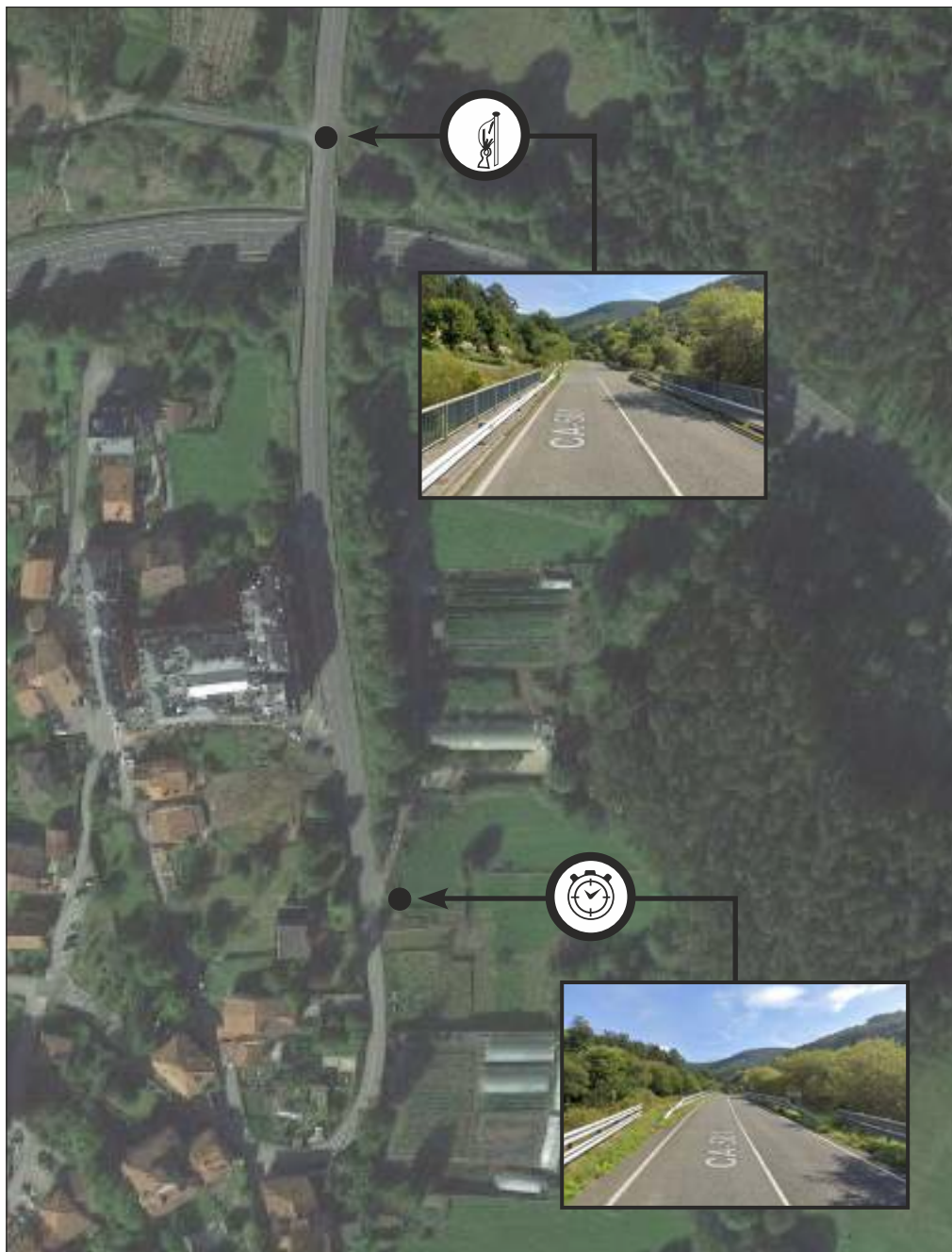
 TC-1		 CH-2	Etapa 1^a	Sección 1^a	Sector 2
			Distancia 15,20 Km	Tiempo 0h 25'	Promedio 36,48 Km/h

DISTANCIA (Km)		DIRECCIÓN	INFORMACIONES	Km. TOT. REGRES.
TOTAL	PARCIAL			
15,10	0,99	<div style="display: flex; align-items: center;"> <div style="border: 1px solid black; padding: 2px; margin-right: 10px;">21</div>  </div>	CA-501 	0,10
15,20	0,10	<div style="display: flex; align-items: center;"> <div style="border: 1px solid black; padding: 2px; margin-right: 10px;">22</div>  </div>	CA-501  	0,10

TC Limpias - Liendo (8,18 km)






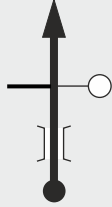



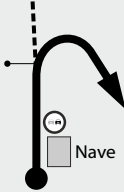








TC Limpias - Liendo (Salida)






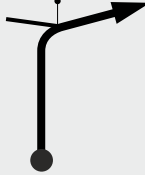

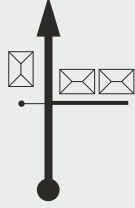

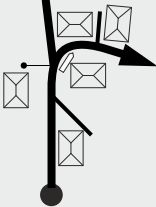



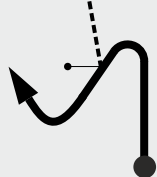

TC Limpias - Liendo (Llegada)






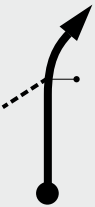

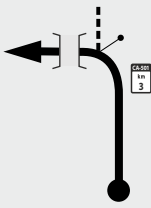



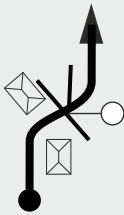

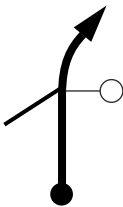





 TC-2		 CH-2A	Etapa 1^a	Sección 1^a	Sector 3
			Distancia 30,85 Km	Tiempo 0h 40'	Promedio 46,28 Km/h




DISTANCIA (Km)		DIRECCIÓN	INFORMACIONES	Km. TOT. REGRES.
TOTAL	PARCIAL			
0,00	0,00	<div style="display: flex; align-items: center; justify-content: space-between;"> <div style="border: 1px solid black; padding: 2px;">1</div>  <div style="text-align: right;">8,18</div> </div>	CA-501  2  R-S  S-1	30,85
0,40	0,40	<div style="display: flex; align-items: center; justify-content: space-between;"> <div style="border: 1px solid black; padding: 2px;">2</div>  <div style="text-align: right;">7,78</div> </div>	CA-501  R-1 	30,45
1,12	0,72	<div style="display: flex; align-items: center; justify-content: space-between;"> <div style="border: 1px solid black; padding: 2px;">3</div>  <div style="text-align: right;">7,06</div> </div>	CA-501  R-2	29,73
2,39	1,27	<div style="display: flex; align-items: center; justify-content: space-between;"> <div style="border: 1px solid black; padding: 2px;">4</div>  <div style="text-align: right;">5,79</div> </div>	CA-501  R-3	28,46
3,52	1,13	<div style="display: flex; align-items: center; justify-content: space-between;"> <div style="border: 1px solid black; padding: 2px;">5</div>  <div style="text-align: right;">4,66</div> </div>	CA-501  R-4	27,33



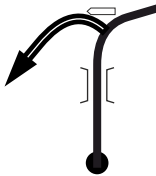

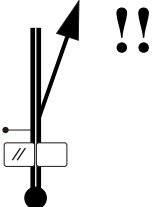


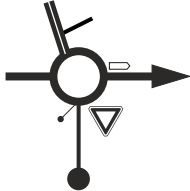


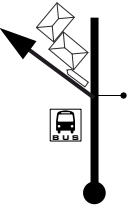

 TC-2		 CH-2A	Etapa 1^a	Sección 1^a	Sector 3
			Distancia 30,85 Km	Tiempo 0h 40'	Promedio 46,28 Km/h




DISTANCIA (Km)		DIRECCIÓN	INFORMACIONES	Km. TOT. REGRES.
TOTAL	PARCIAL			
4,51	0,99	<div style="display: flex; align-items: center; justify-content: space-between;"> <div style="border: 1px solid black; padding: 2px;">6</div>  <div style="text-align: right;">3,67</div> </div>	CA-501  R-5	26,34
4,93	0,42	<div style="display: flex; align-items: center; justify-content: space-between;"> <div style="border: 1px solid black; padding: 2px;">7</div>  <div style="text-align: right;">3,25</div> </div>	CA-501  R-6	25,92
5,15	0,22	<div style="display: flex; align-items: center; justify-content: space-between;"> <div style="border: 1px solid black; padding: 2px;">8</div>  <div style="text-align: right;">2,67</div> </div>	CA-501  R-7 <div style="border: 1px solid black; padding: 5px; display: inline-block; margin-top: 10px;"> CA-501 LIENDO </div>	25,70
5,69	0,54	<div style="display: flex; align-items: center; justify-content: space-between;"> <div style="border: 1px solid black; padding: 2px;">9</div>  <div style="text-align: right;">2,49</div> </div>	CA-501  R-8	25,16
6,40	0,71	<div style="display: flex; align-items: center; justify-content: space-between;"> <div style="border: 1px solid black; padding: 2px;">10</div>  <div style="text-align: right;">1,78</div> </div>	CA-501  R-9	24,45

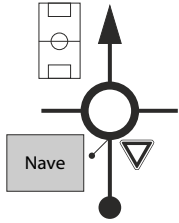

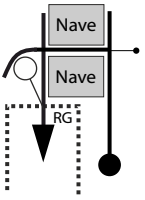

 TC-2		 CH-2A	Etapa 1ª	Sección 1ª	Sector 3
			Distancia 30,85 Km	Tiempo 0h 40'	Promedio 46,28 Km/h




DISTANCIA (Km)		DIRECCIÓN	INFORMACIONES	Km. TOT. REGRES.
TOTAL	PARCIAL			
7,12	0,72	<div style="display: flex; align-items: center;"> <div style="border: 1px solid black; padding: 2px; margin-right: 5px;">11</div>  <div style="margin-left: 20px;">1,06</div> </div>	CA-501  R-10	23,73
7,53	0,41	<div style="display: flex; align-items: center;"> <div style="border: 1px solid black; padding: 2px; margin-right: 5px;">12</div>  <div style="margin-left: 20px;">0,65</div> </div>	CA-501   R-11  2	23,32
8,18	0,65	<div style="display: flex; align-items: center;"> <div style="border: 1px solid black; padding: 2px; margin-right: 5px;">13</div>  <div style="margin-left: 20px;">0,00</div> </div>	CA-501  2	22,67
8,51	0,33	<div style="display: flex; align-items: center;"> <div style="border: 1px solid black; padding: 2px; margin-right: 5px;">14</div>  <div style="margin-left: 20px;"></div> </div>	CA-501  R-12	22,34
10,43	1,92	<div style="display: flex; align-items: center;"> <div style="border: 1px solid black; padding: 2px; margin-right: 5px;">15</div>  <div style="margin-left: 20px;"></div> </div>	CA-501 x N-634   	20,42

 TC-2		 CH-2A	Etapa 1ª	Sección 1ª	Sector 3
			Distancia 30,85 Km	Tiempo 0h 40'	Promedio 46,28 Km/h

DISTANCIA (Km)		DIRECCIÓN	INFORMACIONES	Km. TOT. REGRES.
TOTAL	PARCIAL			
12,53	2,10	 <div style="border: 1px solid black; padding: 2px; display: inline-block;">16</div>	N-634 	18,32
12,69	0,16	 <div style="border: 1px solid black; padding: 2px; display: inline-block;">17</div>	N-634 x A-8 	18,16
27,49	14,80	 <div style="border: 1px solid black; padding: 2px; display: inline-block;">18</div>	A-8 x Local  	3,36
27,86	0,37	 <div style="border: 1px solid black; padding: 2px; display: inline-block;">19</div>	Local x CA-520  	2,99
29,45	1,59	 <div style="border: 1px solid black; padding: 2px; display: inline-block;">20</div>	CA-520 x Local 	1,40

 TC-2		 CH-2A	Etapa 1ª	Sección 1ª	Sector 3
			Distancia 30,85 Km	Tiempo 0h 40'	Promedio 46,28 Km/h

DISTANCIA (Km)		DIRECCIÓN	INFORMACIONES	Km. TOT. REGRES.
TOTAL	PARCIAL			
30,37	0,92		Local 	0,48
30,85	0,48		Local x Local x Local x Reagrupamiento 	0,00




 CH-2A		 CH-2B	Etapa	Sección 1^a	Sector
			Distancia	Tiempo 0h 20'	Promedio

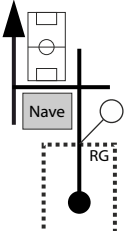

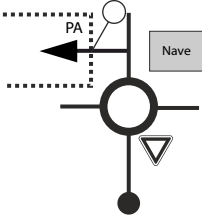






NOTAS







2ª SECCION

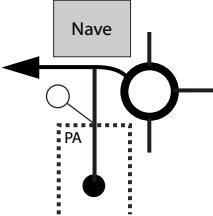
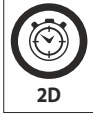











 CH-2B		 CH-2C	Etapa 1^a	Sección 2^a	Sector 4
			Distancia 0,10 Km	Tiempo 0h 02'	Promedio 3,00 Km/h




DISTANCIA (Km)		DIRECCIÓN	INFORMACIONES	Km.TOT. REGRES.
TOTAL	PARCIAL			
0,00	0,00	<div style="display: flex; align-items: center;"> <div style="border: 1px solid black; padding: 2px; margin-right: 10px;">1</div>  </div>	Reagrupamiento x Local x Local  2B	0,10
0,10	0,10	<div style="display: flex; align-items: center;"> <div style="border: 1px solid black; padding: 2px; margin-right: 10px;">2</div>  </div>	Local x P. Asistencia  2C	0,00













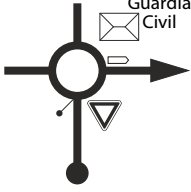
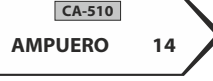




 CH-2C		 CH-2D	Etapa	Sección 2^a	Sector
			Distancia	Tiempo 0h 30'	Promedio







 CH-2D		 CH-3	Etapa 1^a	Sección 2^a	Sector 6
			Distancia 20,56 Km	Tiempo 0h 30'	Promedio 41,12 Km/h

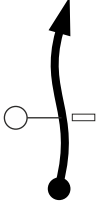


DISTANCIA (Km)		DIRECCIÓN	INFORMACIONES	Km.TOT. REGRES.
TOTAL	PARCIAL			
0,00	0,00	<div style="border: 1px solid black; padding: 5px; display: inline-block;">1</div> 	P.Asistencia x Local 	20,56
0,92	0,92	<div style="border: 1px solid black; padding: 5px; display: inline-block;">2</div> 	Local x CA-520 	19,64
2,49	1,57	<div style="border: 1px solid black; padding: 5px; display: inline-block;">3</div> 	CA-520 x A-8  	18,07
14,26	11,77	<div style="border: 1px solid black; padding: 5px; display: inline-block;">4</div> 	A-8 x Local  	6,30
14,61	0,35	<div style="border: 1px solid black; padding: 5px; display: inline-block;">5</div> 	A-8 x Local  	5,95

 CH-2D		 CH-3	Etapa 1ª	Sección 2ª	Sector 6
			Distancia 20,56 Km	Tiempo 0h 30'	Promedio 41,12 Km/h

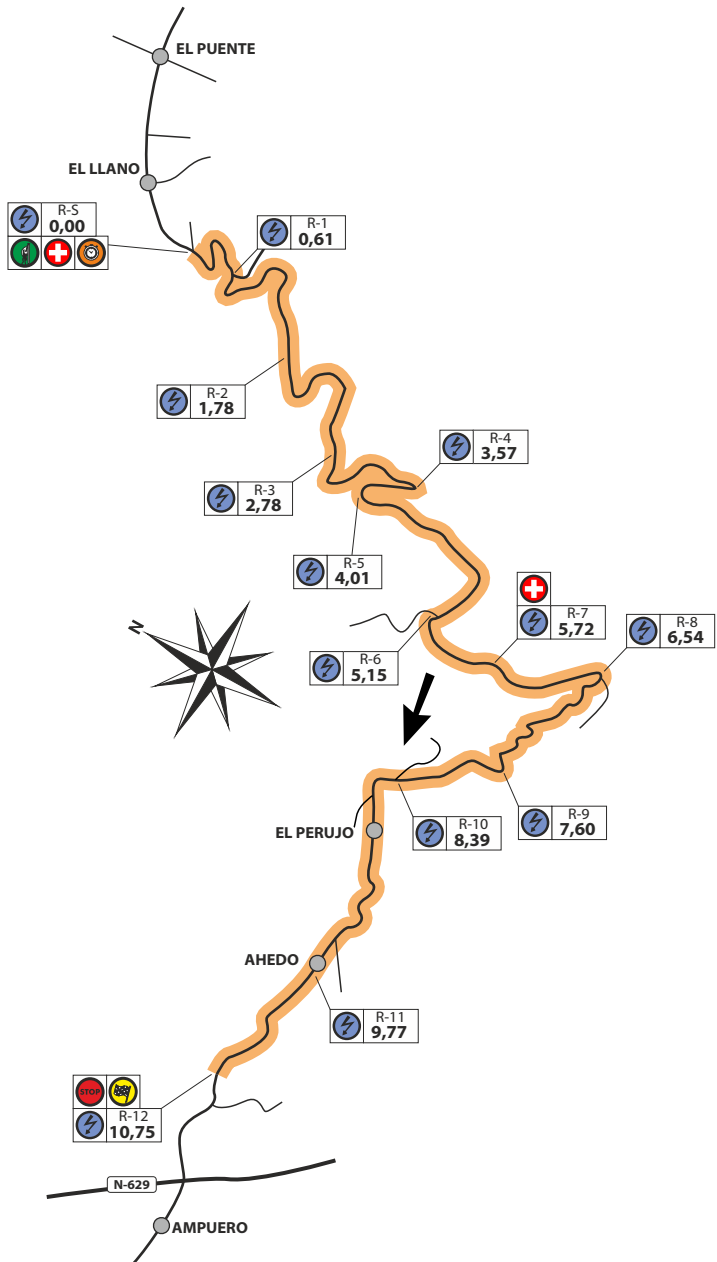
DISTANCIA (Km)		DIRECCIÓN	INFORMACIONES	Km.TOT. REGRES.
TOTAL	PARCIAL			
15,05	0,44	 	Local x N-634  	5,51
16,32	1,27	 	N-634 x CA-151  	4,24
17,99	1,67	 	CA-151 	2,57
19,56	1,57	 	CA-151 x CA-510  	1,00
20,36	0,80	 	CA-602 	0,20

 0,20

 CH-2D		 CH-3	Etapa 1^a	Sección 2^a	Sector 6
			Distancia 20,56 Km	Tiempo 0h 30'	Promedio 41,12 Km/h

DISTANCIA (Km)		DIRECCIÓN	INFORMACIONES	Km. TOT. REGRES.
TOTAL	PARCIAL			
20,56	0,20	<div style="border: 1px solid black; padding: 2px; display: inline-block;">11</div> 	CA-510  	0,00

TC Guriezo - Ampuero (10,90 km)






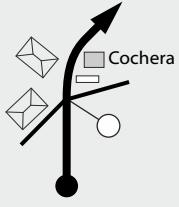






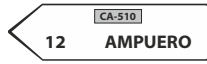




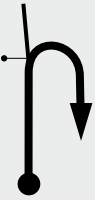

TC Guriezo - Ampuero (Salida)






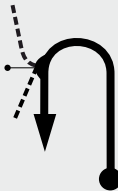






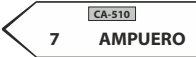






TC Guriezo - Ampuero (Llegada)






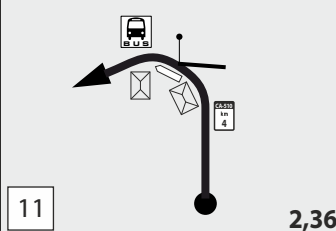



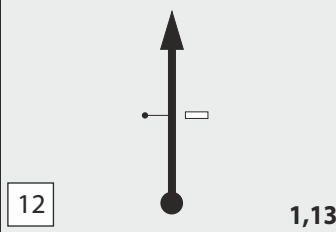

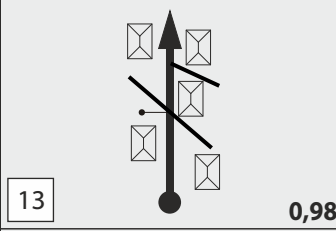

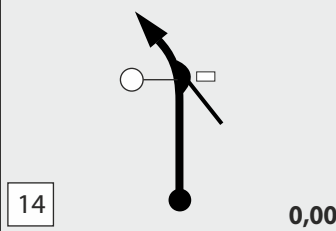


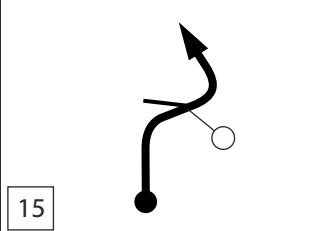


 TC-3		 CH-4	Etapa 1^a	Sección 2^a	Sector 7
			Distancia 15,20 Km	Tiempo 0h 25'	Promedio 36,48 Km/h




DISTANCIA (Km)		DIRECCIÓN	INFORMACIONES	Km. TOT. REGRES.
TOTAL	PARCIAL			
0,00	0,00	<div style="border: 1px solid black; padding: 5px; display: inline-block;">1</div> 	CA-510  3 	 R-S  S-1 15,20
0,61	0,61	<div style="border: 1px solid black; padding: 5px; display: inline-block;">2</div> 	CA-510  R-1 	14,59
1,78	1,17	<div style="border: 1px solid black; padding: 5px; display: inline-block;">3</div> 	CA-510  R-2 13,42	
2,78	1,00	<div style="border: 1px solid black; padding: 5px; display: inline-block;">4</div> 	CA-510  R-3 12,42	
3,57	0,79	<div style="border: 1px solid black; padding: 5px; display: inline-block;">5</div> 	CA-510  R-4 11,63	


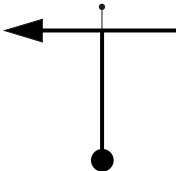
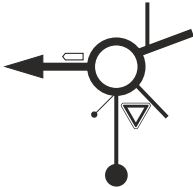

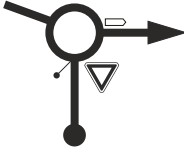



 TC-3		 CH-4	Etapa 1^a	Sección 2^a	Sector 7
			Distancia 15,20 Km	Tiempo 0h 25'	Promedio 36,48 Km/h




DISTANCIA (Km)		DIRECCIÓN	INFORMACIONES	Km. TOT. REGRES.
TOTAL	PARCIAL			
4,01	0,44	 <div style="display: flex; justify-content: space-between;">66,74</div>	CA-510  R-5	11,19
5,15	1,14	 <div style="display: flex; justify-content: space-between;">75,60</div>	CA-510  R-6	10,05
5,72	0,57	 <div style="display: flex; justify-content: space-between;">85,03</div>	CA-510  R-7  S-2 	9,48
6,54	0,82	 <div style="display: flex; justify-content: space-between;">94,21</div>	CA-510  R-8  	8,66
7,60	1,06	 <div style="display: flex; justify-content: space-between;">103,15</div>	CA-510  R-9	7,60

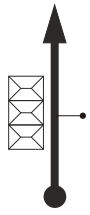
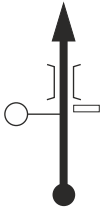


 TC-3		 CH-4	Etapa 1^a	Sección 2^a	Sector 7
			Distancia 15,20 Km	Tiempo 0h 25'	Promedio 36,48 Km/h

DISTANCIA (Km)		DIRECCIÓN	INFORMACIONES	Km. TOT. REGRES.
TOTAL	PARCIAL			
8,39	0,79		CA-510   	6,81
9,62	1,23		CA-510 	5,58
9,77	0,15		CA-510 	5,43
10,75	0,98		CA-510  	4,45
11,11	0,36		CA-510  	4,09

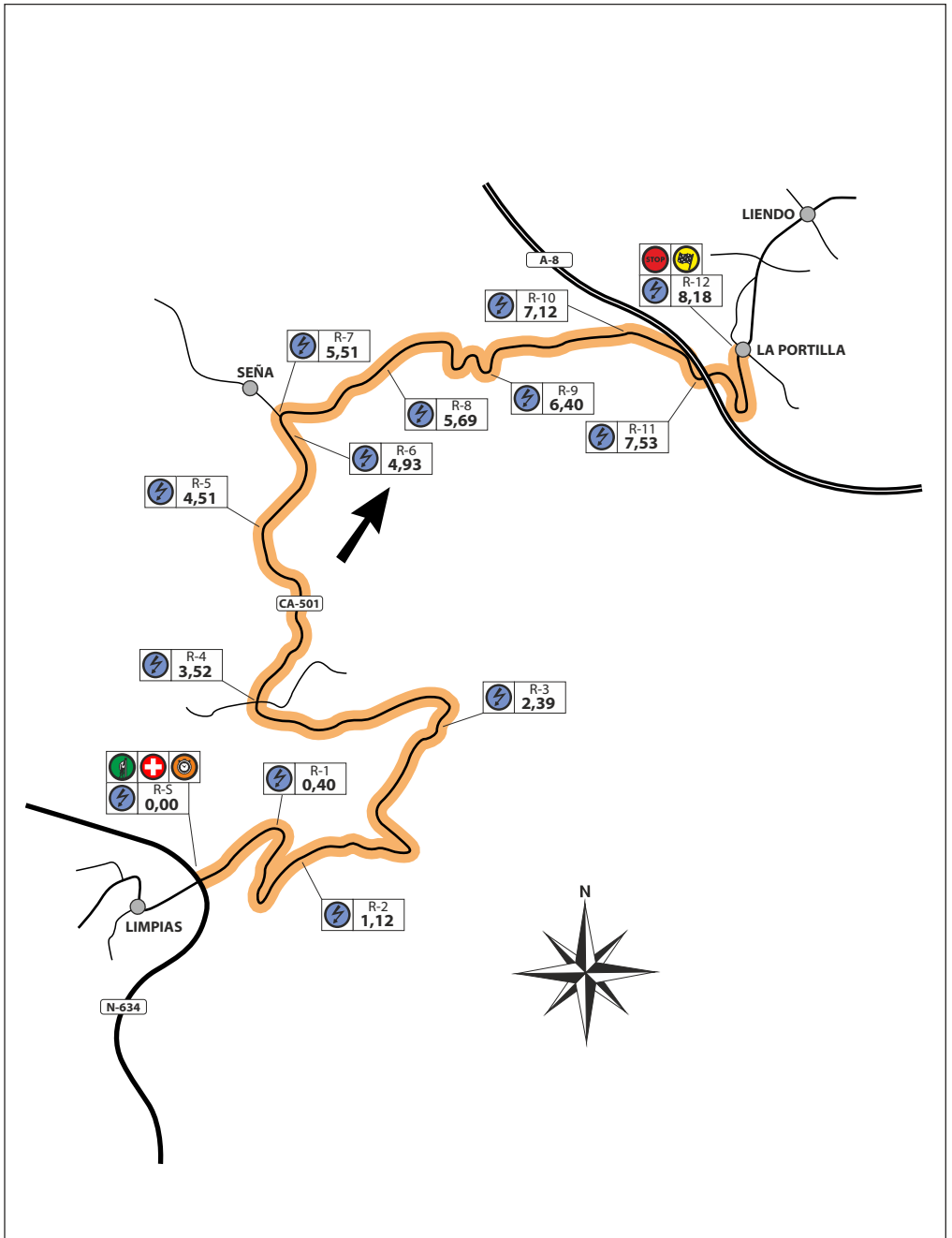
 TC-3		 CH-4	Etapa 1^a	Sección 2^a	Sector 7
			Distancia 15,20 Km	Tiempo 0h 25'	Promedio 36,48 Km/h

DISTANCIA (Km)		DIRECCIÓN	INFORMACIONES	Km. TOT. REGRES.
TOTAL	PARCIAL			
11,87	0,76	<div style="border: 1px solid black; padding: 2px; display: inline-block;">16</div> 	CA-510 x Local !!	3,33
12,05	0,18	<div style="border: 1px solid black; padding: 2px; display: inline-block;">17</div> 	Local x Local	3,15
12,49	0,44	<div style="border: 1px solid black; padding: 2px; display: inline-block;">18</div> 	Local x CA-502 <div style="border: 1px solid black; padding: 5px; display: inline-block; margin-top: 10px;"> AMPUERO LIMPIAS </div> 	2,71
12,66	0,17	<div style="border: 1px solid black; padding: 2px; display: inline-block;">19</div> 	CA-502 x N-634 <div style="border: 1px solid black; padding: 5px; display: inline-block; margin-top: 10px;"> LIMPIAS </div> <div style="border: 1px solid black; padding: 5px; display: inline-block; margin-top: 5px;"> EL CAMINO </div> 	2,54
14,11	1,45	<div style="border: 1px solid black; padding: 2px; display: inline-block;">20</div> 	N-634 x CA-501 <div style="border: 1px solid black; padding: 5px; display: inline-block; margin-top: 10px;"> <div style="border: 1px solid black; padding: 2px; display: inline-block; font-size: small;">CA-501</div> SEÑA LIENDO 6,5 12 </div> 	1,09

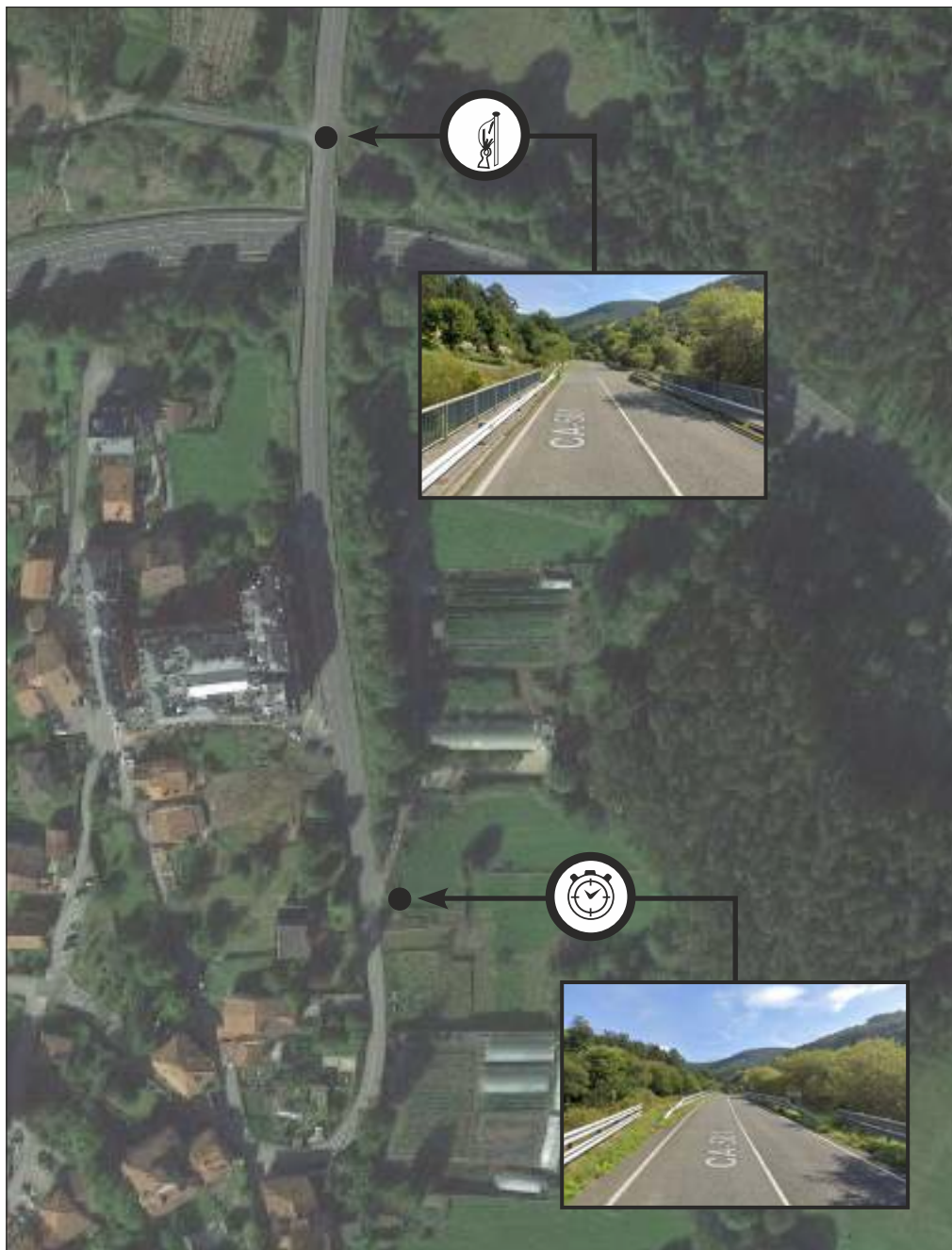
 TC-3		 CH-4	Etapa 1^a	Sección 2^a	Sector 7
			Distancia 15,20 Km	Tiempo 0h 25'	Promedio 36,48 Km/h

DISTANCIA (Km)		DIRECCIÓN	INFORMACIONES	Km. TOT. REGRES.
TOTAL	PARCIAL			
15,10	0,99	<div style="border: 1px solid black; padding: 2px; display: inline-block;">21</div> 	CA-501	0,10
15,20	0,10	<div style="border: 1px solid black; padding: 2px; display: inline-block;">22</div> 	CA-501  	0,10

TC Limpias - Liendo (8,18 km)






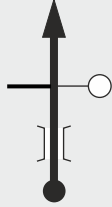



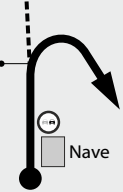








TC Limpias - Liendo (Salida)






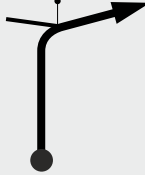

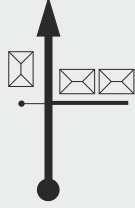

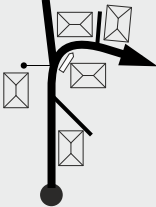




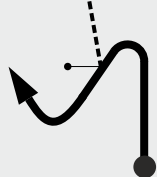

TC Limpias - Liendo (Llegada)






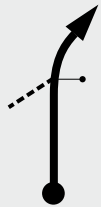

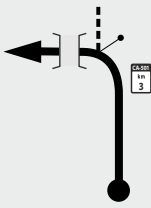


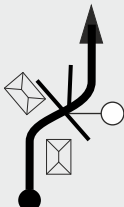

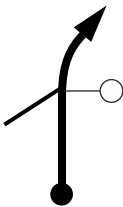





 TC-4		 CH-4A	Etapa 1^a	Sección 2^a	Sector 8
			Distancia 29,88 Km	Tiempo 0h 40'	Promedio 44,82 Km/h




DISTANCIA (Km)		DIRECCIÓN	INFORMACIONES	Km. TOT. REGRES.
TOTAL	PARCIAL			
0,00	0,00	<div style="display: flex; align-items: center; justify-content: space-between;"> <div style="border: 1px solid black; padding: 2px;">1</div>  <div style="text-align: right;">8,18</div> </div>	CA-501   R-S  S-1	29,88
0,40	0,40	<div style="display: flex; align-items: center; justify-content: space-between;"> <div style="border: 1px solid black; padding: 2px;">2</div>  <div style="text-align: right;">7,78</div> </div>	CA-501  R-1 	29,48
1,12	0,72	<div style="display: flex; align-items: center; justify-content: space-between;"> <div style="border: 1px solid black; padding: 2px;">3</div>  <div style="text-align: right;">7,06</div> </div>	CA-501  R-2	28,76
2,39	1,27	<div style="display: flex; align-items: center; justify-content: space-between;"> <div style="border: 1px solid black; padding: 2px;">4</div>  <div style="text-align: right;">5,79</div> </div>	CA-501  R-3	27,49
3,52	1,13	<div style="display: flex; align-items: center; justify-content: space-between;"> <div style="border: 1px solid black; padding: 2px;">5</div>  <div style="text-align: right;">4,66</div> </div>	CA-501  R-4	26,36

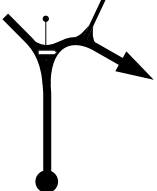

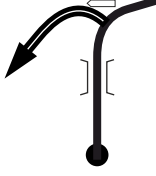

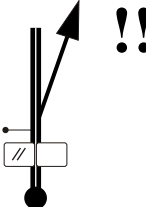






 TC-4		 CH-4A	Etapa 1^a	Sección 2^a	Sector 8
			Distancia 29,88 Km	Tiempo 0h 40'	Promedio 44,82 Km/h

DISTANCIA (Km)		DIRECCIÓN	INFORMACIONES	Km. TOT. REGRES.
TOTAL	PARCIAL			
4,51	0,99	<div style="display: flex; align-items: center;"> <div style="border: 1px solid black; padding: 2px; margin-right: 10px;">6</div>  <div style="margin-left: 10px;">3,67</div> </div>	CA-501  R-5	25,37
4,93	0,42	<div style="display: flex; align-items: center;"> <div style="border: 1px solid black; padding: 2px; margin-right: 10px;">7</div>  <div style="margin-left: 10px;">3,25</div> </div>	CA-501  R-6	25,92
5,15	0,22	<div style="display: flex; align-items: center;"> <div style="border: 1px solid black; padding: 2px; margin-right: 10px;">8</div>  <div style="margin-left: 10px;">2,67</div> </div>	CA-501  R-7 	25,70
5,69	0,54	<div style="display: flex; align-items: center;"> <div style="border: 1px solid black; padding: 2px; margin-right: 10px;">9</div>  <div style="margin-left: 10px;">2,49</div> </div>	CA-501  R-8	25,16
6,40	0,71	<div style="display: flex; align-items: center;"> <div style="border: 1px solid black; padding: 2px; margin-right: 10px;">10</div>  <div style="margin-left: 10px;">1,78</div> </div>	CA-501  R-9	24,45




 TC-4		 CH-4A	Etapa 1ª	Sección 2ª	Sector 8
			Distancia 29,88 Km	Tiempo 0h 40'	Promedio 44,82 Km/h

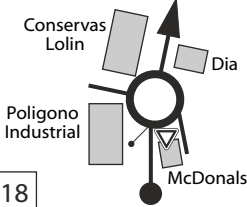

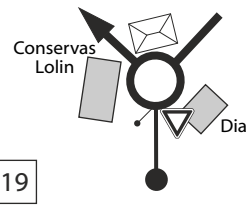

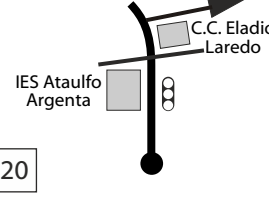

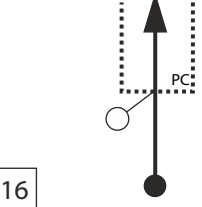


DISTANCIA (Km)		DIRECCIÓN	INFORMACIONES	Km. TOT. REGRES.
TOTAL	PARCIAL			
7,12	0,72	<div style="display: flex; align-items: center;"> <div style="border: 1px solid black; padding: 2px; margin-right: 5px;">11</div>  <div style="margin-left: 20px;">1,06</div> </div>	CA-501  R-10	22,76
7,53	0,41	<div style="display: flex; align-items: center;"> <div style="border: 1px solid black; padding: 2px; margin-right: 5px;">12</div>  <div style="margin-left: 20px;">0,65</div> </div>	CA-501  R-11 	22,35
8,18	0,65	<div style="display: flex; align-items: center;"> <div style="border: 1px solid black; padding: 2px; margin-right: 5px;">13</div>  <div style="margin-left: 20px;">0,00</div> </div>	CA-501  4	21,70
8,51	0,33	<div style="display: flex; align-items: center;"> <div style="border: 1px solid black; padding: 2px; margin-right: 5px;">14</div>  <div style="margin-left: 20px;"></div> </div>	CA-501  4  R-12	21,37
10,43	1,92	<div style="display: flex; align-items: center;"> <div style="border: 1px solid black; padding: 2px; margin-right: 5px;">15</div>  <div style="margin-left: 20px;"></div> </div>	CA-501 x N-634  	19,45




 TC-4		 CH-4A	Etapa 1ª	Sección 2ª	Sector 8
			Distancia 29,88 Km	Tiempo 0h 40'	Promedio 44,82 Km/h

DISTANCIA (Km)		DIRECCIÓN	INFORMACIONES	Km. TOT. REGRES.
TOTAL	PARCIAL			
12,53	2,10	<div data-bbox="274 486 319 526">16</div> 	N-634 	17,35
12,69	0,16	<div data-bbox="274 726 319 766">17</div> 	N-634 x A-8 	17,19
27,49	14,80	<div data-bbox="274 973 319 1013">18</div> 	A-8 x Local  	2,39
27,86	0,37	<div data-bbox="274 1212 319 1252">16</div> 	CA-270 	2,02
28,26	0,40	<div data-bbox="274 1460 319 1500">17</div> 	CA-270 	1,62

 0,19

 TC-4		 CH-4A	Etapa 1^a	Sección 2^a	Sector 8
			Distancia 29,88 Km	Tiempo 0h 40'	Promedio 44,82 Km/h

DISTANCIA (Km)		DIRECCIÓN	INFORMACIONES	Km. TOT. REGRES.
TOTAL	PARCIAL			
28,45	0,19	<div style="border: 1px solid black; padding: 2px; display: inline-block;">18</div> 	CA-270 	1,43
28,55	0,09	<div style="border: 1px solid black; padding: 2px; display: inline-block;">19</div> 	CA-602 	1,34
29,83	1,28	<div style="border: 1px solid black; padding: 2px; display: inline-block;">20</div> 	CA-602 	0,05
29,88	0,05	<div style="border: 1px solid black; padding: 2px; display: inline-block;">16</div> 	CA-270  	0,00




 CH-4A		 CH-4B	Etapa	Sección 2^a	Sector
			Distancia	Tiempo 1h 20'	Promedio

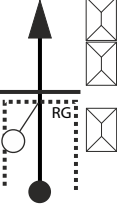





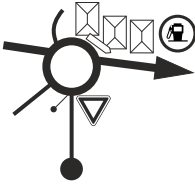
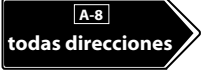


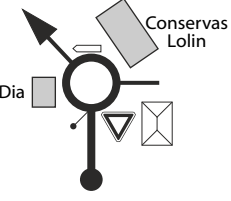




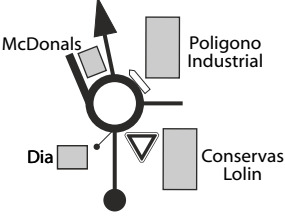





NOTAS






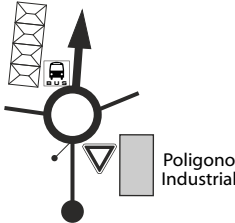



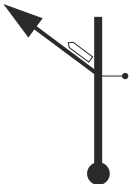
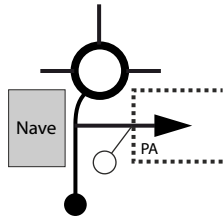

3^a SECCION

 CH-4B		 CH-4C	Etapa 1ª	Sección 3ª	Sector 9
			Distancia 4,72 Km	Tiempo 0h 15'	Promedio 18,88 Km/h

DISTANCIA (Km)		DIRECCIÓN	INFORMACIONES	Km.TOT. REGRES.
TOTAL	PARCIAL			
0,00	0,00		Reagrupamiento x Paseo Ocharan Mazas   ZONA URBANA PRECAUCION	4,72
0,70	0,70		Paseo Ocharan Mazas   ZONA URBANA PRECAUCION	4,02
1,30	0,60		Paseo Ocharan Mazas x N-634   	3,42
1,56	0,26		N-634 x Local    	3,16
1,62	0,06		Local x C/ Loenardo Rucabado  	3,10

 **0,19**

 CH-4B		 CH-4C	Etapa 1^a	Sección 3^a	Sector 9
			Distancia 4,72 Km	Tiempo 0h 15'	Promedio 18,88 Km/h

DISTANCIA (Km)		DIRECCIÓN	INFORMACIONES	Km. TOT. REGRES.
TOTAL	PARCIAL			
1,81	0,19	<div style="border: 1px solid black; padding: 2px; display: inline-block;">6</div> 	C/ Leonardo Rucabado x CA-520 	2,91
2,07	0,26	<div style="border: 1px solid black; padding: 2px; display: inline-block;">7</div> 	CA-520 !! <div style="border: 1px solid black; padding: 5px; display: inline-block; margin: 5px;">SAMANO</div> 	2,65
3,80	1,73	<div style="border: 1px solid black; padding: 2px; display: inline-block;">8</div> 	CA-520 x Local !! <div style="border: 1px solid black; padding: 5px; display: inline-block; margin: 5px;">El Vallegón</div>	0,92
4,72	0,92	<div style="border: 1px solid black; padding: 2px; display: inline-block;">9</div> 	Local x P. Asistencia !! 	0,00



CH-4C



CH-4D

Etapa
1ª

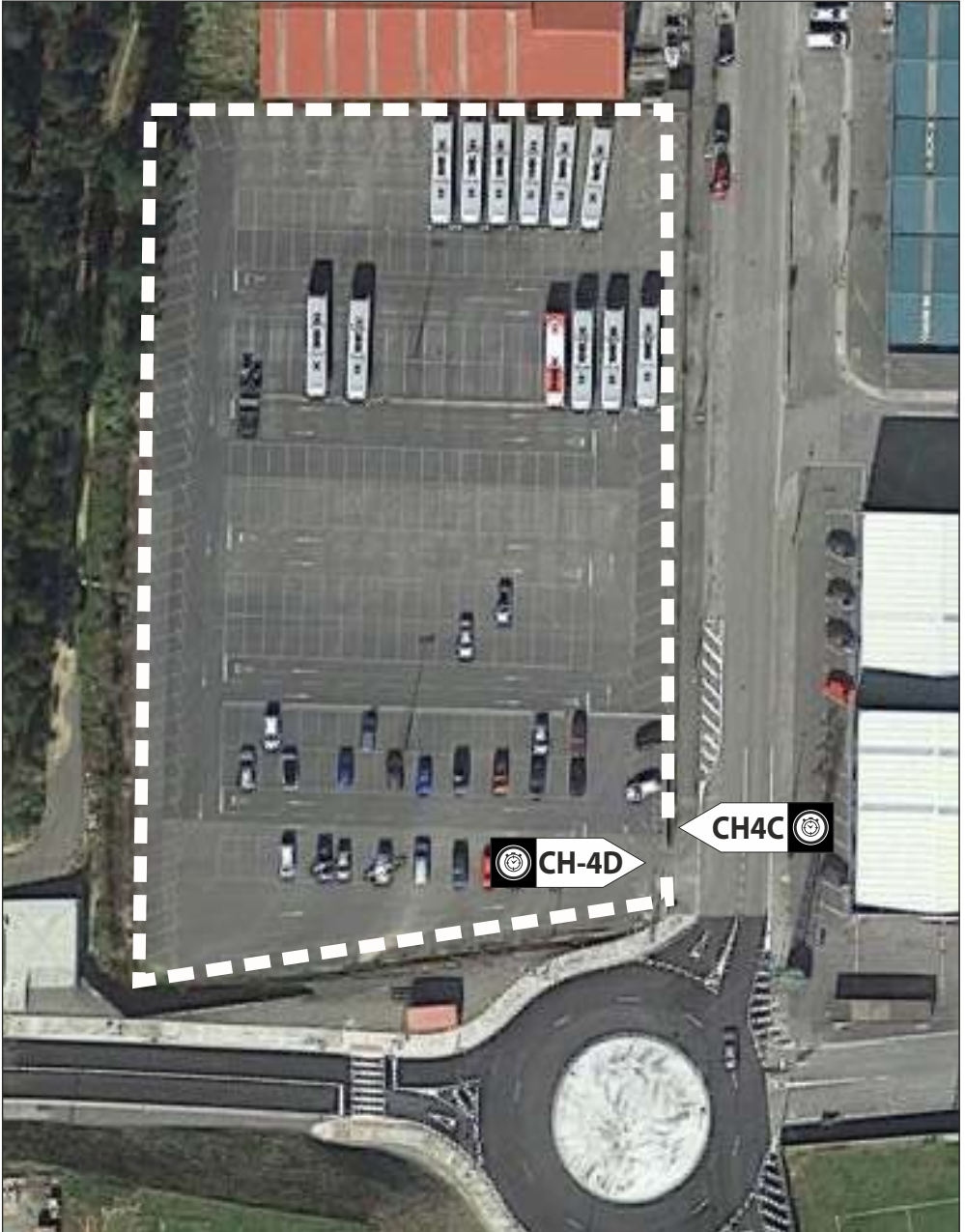
Sección
3ª




Sector
10

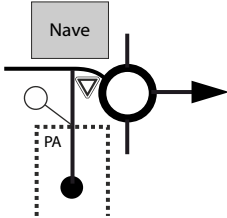
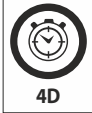
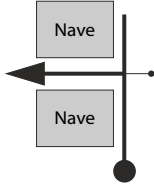







Distancia




Tiempo
0h 30'

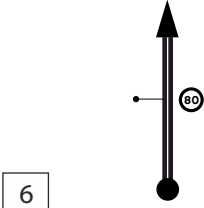


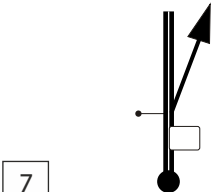

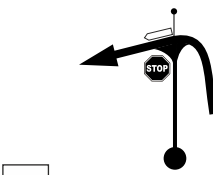


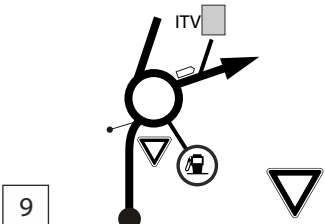


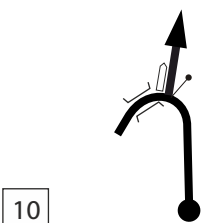


Promedio






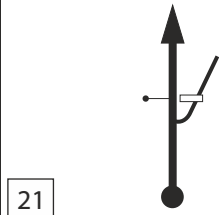

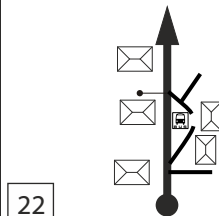
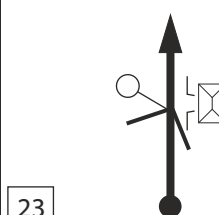

 CH-4D		 CH-5	Etapa 1^a	Sección 3^a	Sector 11
			Distancia 9,30 Km	Tiempo 0h 15'	Promedio 37,20 Km/h

DISTANCIA (Km)		DIRECCIÓN	INFORMACIONES	Km. TOT. REGRES.
TOTAL	PARCIAL			
0,00	0,00		P. Asistencia x Local 	9,30
0,40	0,40		Local x Local	8,90
1,59	1,19		Local x CA-522 	7,71
2,61	1,02		CA-522 x CA-252  	6,69
3,30	0,69		CA-252 x A-8 	6,00

 CH-4D		 CH-5	Etapa 1ª	Sección 3ª	Sector 11
			Distancia 9,30 Km	Tiempo 0h 15'	Promedio 37,20 Km/h

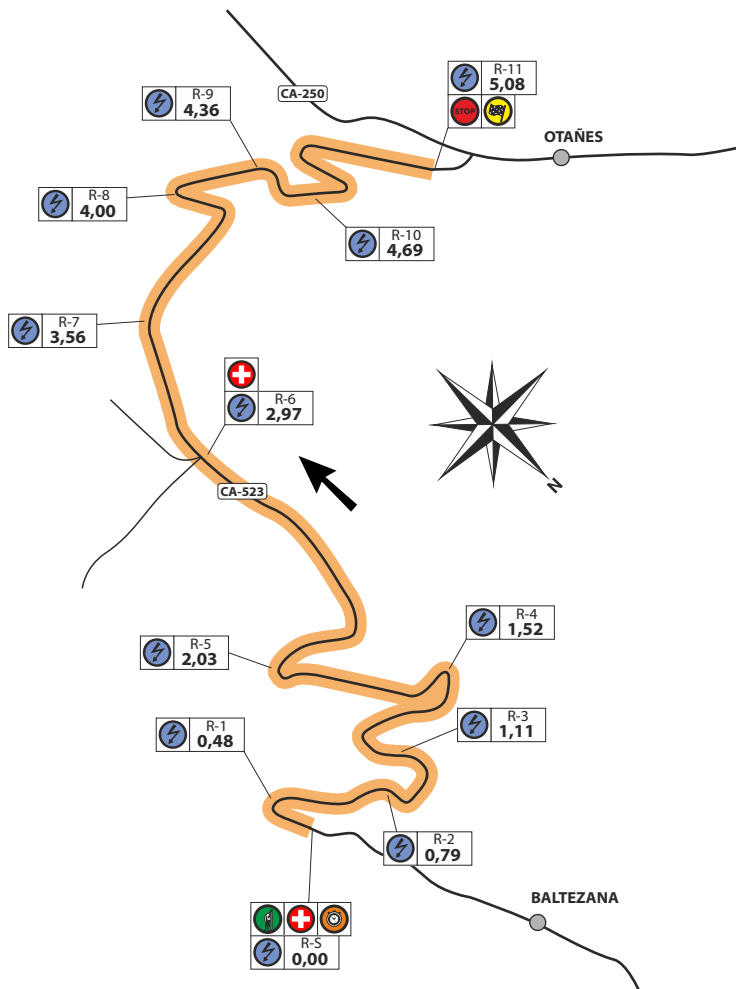
DISTANCIA (Km)		DIRECCIÓN	INFORMACIONES	Km. TOT. REGRES.
TOTAL	PARCIAL			
4,85	1,55		A-8  RADAR 	4,45
6,17	1,32		A-8 x Local  ONTON	3,13
6,47	0,30		Local x N-634  ONTON BILBAO 	2,83
6,98	0,51		N-634  	2,32
7,80	0,82		N-634 x CA-523  	1,50

 CH-4D		 CH-5	Etapa 1^a	Sección 3^a	Sector 11
			Distancia 9,30 Km	Tiempo 0h 15'	Promedio 37,20 Km/h

DISTANCIA (Km)		DIRECCIÓN	INFORMACIONES	Km. TOT. REGRES.
TOTAL	PARCIAL			
8,10	0,30		CA-523 	1,20
9,08	0,98		CA-523 CORTE	0,22
9,30	0,22		CA-523 	0,00

NOTAS

TC Ontón - Otañes (5,08 km)















TC Ontón - Otañes - Salida














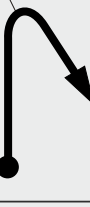



TC Ontón - Otañes - Llegada










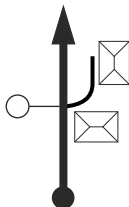




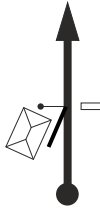
 TC-5		 CH-6	Etapa 1^a	Sección 3^a	Sector 12
			Distancia 12,45 Km	Tiempo 0h 25'	Promedio 29,88 Km/h

DISTANCIA (Km)		DIRECCIÓN	INFORMACIONES	Km.TOT. REGRES.
TOTAL	PARCIAL			
0,00	0,00	 <div style="display: flex; justify-content: space-between;">15,08</div>	CA-523   	12,45
0,48	0,48	 <div style="display: flex; justify-content: space-between;">24,60</div>	CA-523 	11,97
0,79	0,31	 <div style="display: flex; justify-content: space-between;">34,29</div>	CA-523 	11,66
1,11	0,32	 <div style="display: flex; justify-content: space-between;">43,97</div>	CA-523 	11,34
1,52	0,41	 <div style="display: flex; justify-content: space-between;">53,56</div>	CA-523 	10,93




 TC-5		 CH-6	Etapa 1^a	Sección 3^a	Sector 12
			Distancia 12,45 Km	Tiempo 0h 25'	Promedio 29,88 Km/h

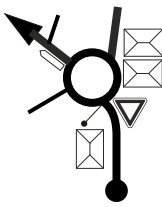




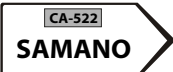



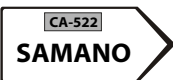









DISTANCIA (Km)		DIRECCIÓN	INFORMACIONES	Km.TOT. REGRES.
TOTAL	PARCIAL			
2,03	0,51	<div style="border: 1px solid black; padding: 2px; display: inline-block;">6</div> 	CA-523  R-5	10,42
2,97	0,94	<div style="border: 1px solid black; padding: 2px; display: inline-block;">7</div> 	CA-523  R-6  S-2 	9,48
3,56	0,59	<div style="border: 1px solid black; padding: 2px; display: inline-block;">8</div> 	CA-523  R-7	8,89
4,00	0,44	<div style="border: 1px solid black; padding: 2px; display: inline-block;">9</div> 	CA-523  R-8	8,45
4,36	0,36	<div style="border: 1px solid black; padding: 2px; display: inline-block;">10</div> 	CA-523  R-9	8,09




 TC-5		 CH-6	Etapa 1ª	Sección 3ª	Sector 12
			Distancia 12,45 Km	Tiempo 0h 25'	Promedio 29,88 Km/h

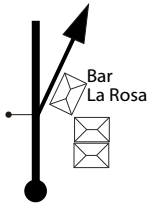

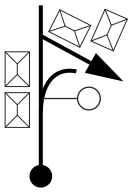

DISTANCIA (Km)		DIRECCIÓN	INFORMACIONES	Km.TOT. REGRES.
TOTAL	PARCIAL			
4,69	0,33	<div style="display: flex; align-items: center;"> <div style="border: 1px solid black; padding: 2px; margin-right: 10px;">11</div>  <div style="margin-left: 10px;">0,39</div> </div>	CA-523  R-10	7,76
5,08	0,39	<div style="display: flex; align-items: center;"> <div style="border: 1px solid black; padding: 2px; margin-right: 10px;">12</div>  <div style="margin-left: 10px;">0,00</div> </div>	CA-523  2	7,37
5,22	0,14	<div style="display: flex; align-items: center;"> <div style="border: 1px solid black; padding: 2px; margin-right: 10px;">13</div>  <div style="margin-left: 10px;"></div> </div>	CA-523  2  R-11	7,23
5,34	0,12	<div style="display: flex; align-items: center;"> <div style="border: 1px solid black; padding: 2px; margin-right: 10px;">14</div>  <div style="margin-left: 10px;"></div> </div>	CA-523 x CA-250 <div style="border: 1px solid black; padding: 5px; display: inline-block; margin: 10px 0;"> SANTULLAN ³ CASTRO URDIALES ^{5,8} </div> 	7,11
8,00	2,66	<div style="display: flex; align-items: center;"> <div style="border: 1px solid black; padding: 2px; margin-right: 10px;">15</div>  <div style="margin-left: 10px;"></div> </div>	CA-250 <div style="border: 1px solid black; padding: 5px; display: inline-block; margin: 10px 0;"> SANTULLAN </div>	4,45

 0,10

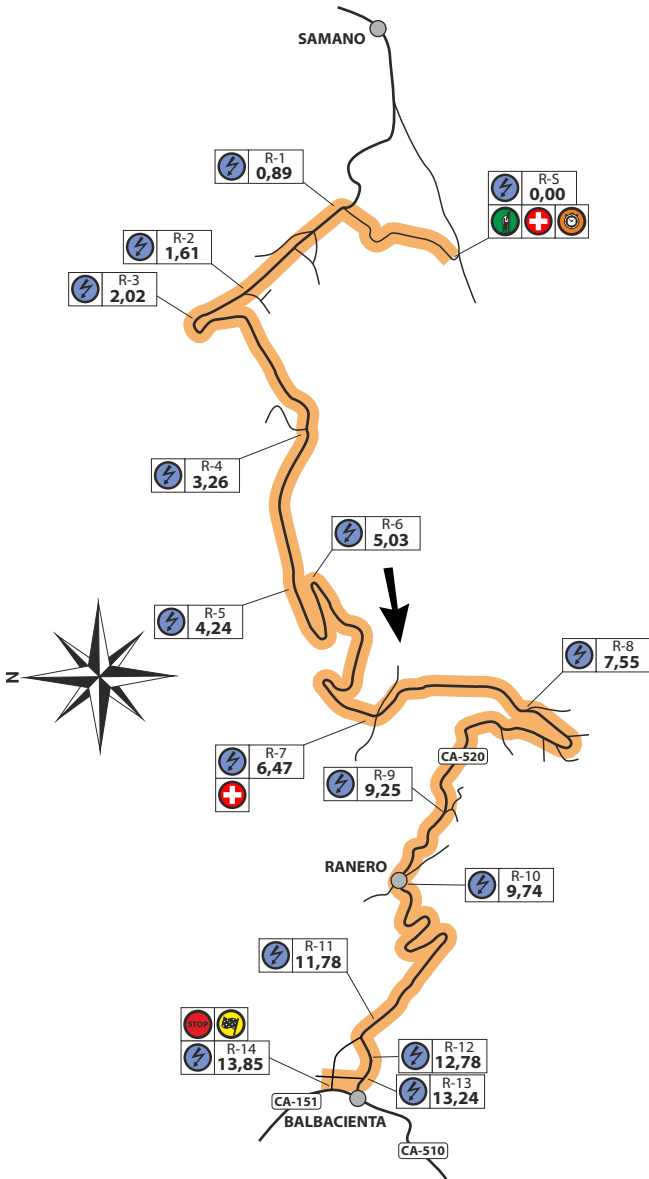
 TC-5		 CH-6	Etapa 1ª	Sección 3ª	Sector 12
			Distancia 12,45 Km	Tiempo 0h 25'	Promedio 29,88 Km/h

DISTANCIA (Km)		DIRECCIÓN	INFORMACIONES	Km.TOT. REGRES.
TOTAL	PARCIAL			
8,10	0,10	 <div style="border: 1px solid black; padding: 2px; display: inline-block;">16</div>	CA-250 x CA-251   	4,35
8,49	0,39	 <div style="border: 1px solid black; padding: 2px; display: inline-block;">17</div>	CA-251 x CA-522   	3,96
9,57	1,08	 <div style="border: 1px solid black; padding: 2px; display: inline-block;">18</div>	CA-522  	2,88
10,85	1,28	 Polideportivo <div style="border: 1px solid black; padding: 2px; display: inline-block;">19</div>	CA-522 x CA-520   	1,60
11,35	0,50	 <div style="border: 1px solid black; padding: 2px; display: inline-block;">20</div>	CA-520 x Local   	1,10

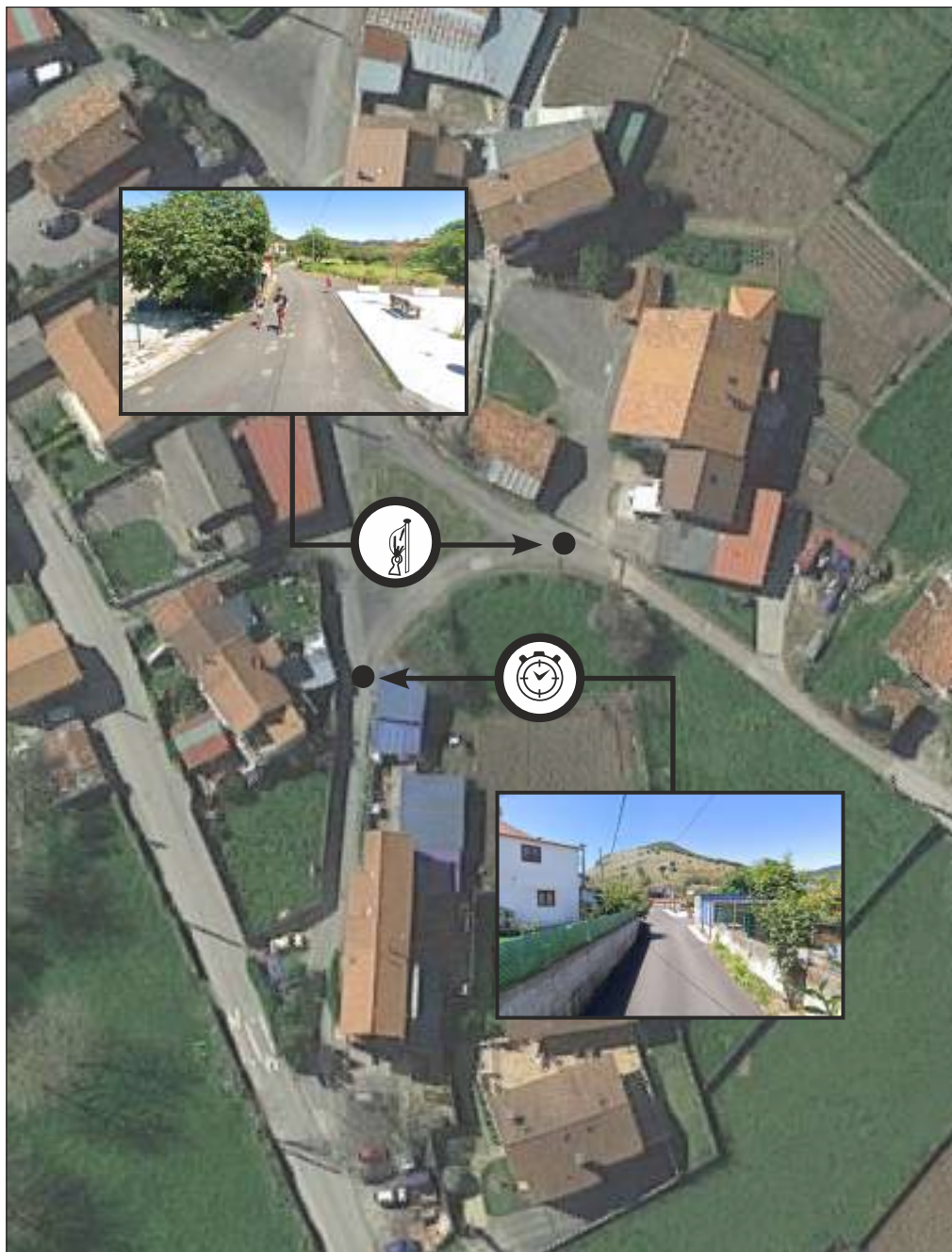
 TC-5		 CH-6	Etapa 1^a	Sección 3^a	Sector 12
			Distancia 12,45 Km	Tiempo 0h 25'	Promedio 29,88 Km/h

DISTANCIA (Km)		DIRECCIÓN	INFORMACIONES	Km. TOT. REGRES.
TOTAL	PARCIAL			
12,39	1,04	<div style="border: 1px solid black; display: inline-block; padding: 2px;">21</div> 	Local x Local 	0,06
12,45	0,06	<div style="border: 1px solid black; display: inline-block; padding: 2px;">22</div> 	Local x Local 	0,00

TC Sámano - Guriezo (13,85)






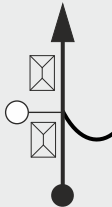



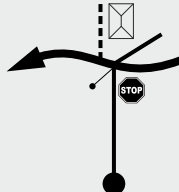


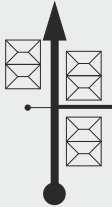

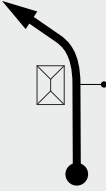



TC Sámano - Guriezo (Salida)








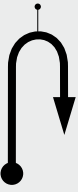









TC Sámano - Guriezo (Llegada)






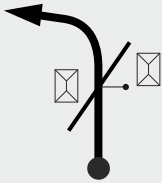

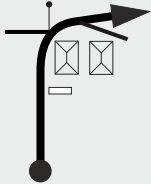

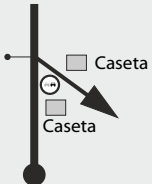



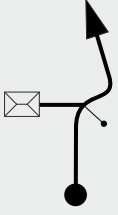

 TC-6		 CH-6A	Etapa 1^a	Sección 3^a	Sector 13
			Distancia 33,14 Km	Tiempo 0h 40'	Promedio 49,71 Km/h


DISTANCIA (Km)		DIRECCIÓN	INFORMACIONES	Km. TOT. REGRES.
TOTAL	PARCIAL			
0,00	0,00	<div style="display: flex; align-items: center;"> <div style="border: 1px solid black; padding: 2px 5px; margin-right: 5px;">1</div>  <div style="margin-left: 20px;">13,85</div> </div>	Local  6  R-S  S-1	33,14
0,89	0,89	<div style="display: flex; align-items: center;"> <div style="border: 1px solid black; padding: 2px 5px; margin-right: 5px;">2</div>  <div style="margin-left: 20px;">12,96</div> </div>	Loca x CA-520I  R-1 	33,25
1,61	0,72	<div style="display: flex; align-items: center;"> <div style="border: 1px solid black; padding: 2px 5px; margin-right: 5px;">3</div>  <div style="margin-left: 20px;">12,24</div> </div>	CA-520  R-2	31,53
2,02	0,41	<div style="display: flex; align-items: center;"> <div style="border: 1px solid black; padding: 2px 5px; margin-right: 5px;">4</div>  <div style="margin-left: 20px;">11,83</div> </div>	CA-520  R-3	31,12
3,26	1,24	<div style="display: flex; align-items: center;"> <div style="border: 1px solid black; padding: 2px 5px; margin-right: 5px;">5</div>  <div style="margin-left: 20px;">10,59</div> </div>	CA-520  R-4	29,88




 TC-6		 CH-6A	Etapa 1^a	Sección 3^a	Sector 13
			Distancia 33,14 Km	Tiempo 0h 40'	Promedio 49,71 Km/h

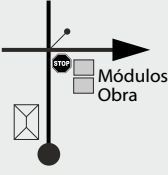


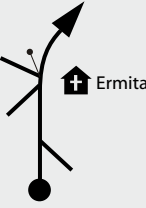

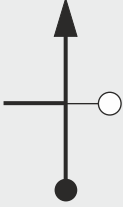

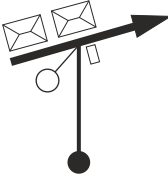

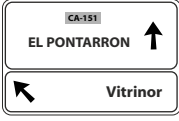
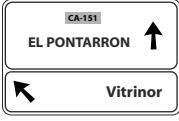
DISTANCIA (Km)		DIRECCIÓN	INFORMACIONES	Km. TOT. REGRES.
TOTAL	PARCIAL			
4,24	0,98	<div style="display: flex; align-items: center; justify-content: space-between;"> <div style="border: 1px solid black; padding: 2px;">6</div>  <div style="text-align: right;">9,61</div> </div>	CA-520  R-5	28,90
5,03	0,79	<div style="display: flex; align-items: center; justify-content: space-between;"> <div style="border: 1px solid black; padding: 2px;">7</div>  <div style="text-align: right;">8,82</div> </div>	CA-520  R-6	28,11
6,47	1,44	<div style="display: flex; align-items: center; justify-content: space-between;"> <div style="border: 1px solid black; padding: 2px;">8</div>  <div style="text-align: right;">7,38</div> </div>	CA-520  R-7  S-2 	26,67
7,55	1,08	<div style="display: flex; align-items: center; justify-content: space-between;"> <div style="border: 1px solid black; padding: 2px;">9</div>  <div style="text-align: right;">6,30</div> </div>	CA-520  R-8	25,59
9,25	1,70	<div style="display: flex; align-items: center; justify-content: space-between;"> <div style="border: 1px solid black; padding: 2px;">10</div>  <div style="text-align: right;">4,60</div> </div>	CA-520  R-9	23,89




 TC-6		 CH-6A	Etapa 1ª	Sección 3ª	Sector 13
			Distancia 33,14 Km	Tiempo 0h 40'	Promedio 49,71 Km/h



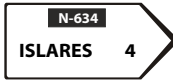

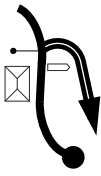






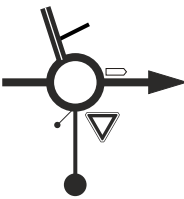
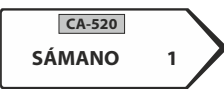

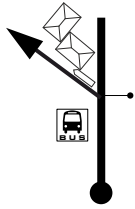

DISTANCIA (Km)		DIRECCIÓN	INFORMACIONES	Km. TOT. REGRES.
TOTAL	PARCIAL			
9,74	0,49	<div style="display: flex; align-items: center;"> <div style="border: 1px solid black; padding: 2px; margin-right: 5px;">11</div>  <div style="margin-left: 20px;">4,11</div> </div>	CA-520  R-10	23,40
11,78	2,04	<div style="display: flex; align-items: center;"> <div style="border: 1px solid black; padding: 2px; margin-right: 5px;">12</div>  <div style="margin-left: 20px;">2,07</div> </div>	CA-520  R-11 <div style="border: 1px solid black; padding: 5px; display: inline-block; margin-top: 10px;">BALBACIENTA</div>	21,36
12,78	1,00	<div style="display: flex; align-items: center;"> <div style="border: 1px solid black; padding: 2px; margin-right: 5px;">13</div>  <div style="margin-left: 20px;">1,07</div> </div>	CA-520 x Local  R-12  	20,36
12,89	0,11	<div style="display: flex; align-items: center;"> <div style="border: 1px solid black; padding: 2px; margin-right: 5px;">14</div>  <div style="margin-left: 20px;">0,96</div> </div>	Local	20,25
13,08	0,19	<div style="display: flex; align-items: center;"> <div style="border: 1px solid black; padding: 2px; margin-right: 5px;">15</div>  <div style="margin-left: 20px;">0,77</div> </div>	Local	20,06




 **0,16**

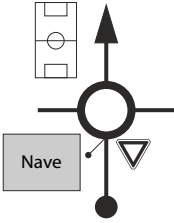


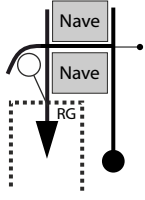

 TC-6		 CH-6A	Etapa 1ª	Sección 3ª	Sector 13
			Distancia 33,14 Km	Tiempo 0h 40'	Promedio 49,71 Km/h

DISTANCIA (Km)		DIRECCIÓN	INFORMACIONES	Km. TOT. REGRES.
TOTAL	PARCIAL			
13,24	0,16	<div style="display: flex; align-items: center; justify-content: space-between;"> <div style="border: 1px solid black; padding: 2px;">16</div>  <div style="border: 1px solid black; padding: 2px;">0,61</div> </div>	Local  R-13 	19,90
13,50	0,26	<div style="display: flex; align-items: center; justify-content: space-between;"> <div style="border: 1px solid black; padding: 2px;">17</div>  <div style="border: 1px solid black; padding: 2px;">0,35</div> </div>	Local	19,64
13,70	0,20	<div style="display: flex; align-items: center; justify-content: space-between;"> <div style="border: 1px solid black; padding: 2px;">18</div>  <div style="border: 1px solid black; padding: 2px;">0,15</div> </div>	Local !!	19,44
13,85	0,15	<div style="display: flex; align-items: center; justify-content: space-between;"> <div style="border: 1px solid black; padding: 2px;">19</div>  <div style="border: 1px solid black; padding: 2px;">0,00</div> </div>	Local  6A	19,29
14,05	0,20	<div style="display: flex; align-items: center; justify-content: space-between;"> <div style="border: 1px solid black; padding: 2px;">20</div>  </div>	Local x CA-151  2  EL PONTARRON ↑  Vitrinor ←	19,09

 TC-6		 CH-6A	Etapa 1ª	Sección 3ª	Sector 13
			Distancia 33,14 Km	Tiempo 0h 40'	Promedio 49,71 Km/h

DISTANCIA (Km)		DIRECCIÓN	INFORMACIONES	Km. TOT. REGRES.
TOTAL	PARCIAL			
16,37	2,32	 21	CA-151 x N-634   	16,77
17,64	1,27	 22	N-634 x A-8  	15,50
29,78	12,14	 23	A-8 x Local   	3,36
30,15	0,37	 24	Local x CA-520  	2,99
31,74	1,59	 25	CA-520 x Local 	1,40

 TC-6		 CH-6A	Etapa 1ª	Sección 3ª	Sector 13
			Distancia 33,14 Km	Tiempo 0h 40'	Promedio 49,71 Km/h

DISTANCIA (Km)		DIRECCIÓN	INFORMACIONES	Km. TOT. REGRES.
TOTAL	PARCIAL			
32,66	0,92		Local  	0,48
33,14	0,48		Local x Local x Local x Reagrupamiento 	0,00



CH-6A



CH-6B

Etapa

Sección

Sector

3^a

Distancia

Tiempo




Promedio

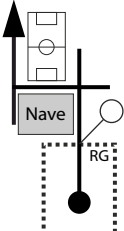
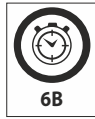
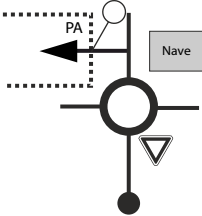
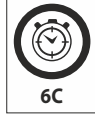
0h 20'





4^a SECCION

 CH-6B		 CH-6C	Etapa 1^a	Sección 4^a	Sector 14
			Distancia 0,10 Km	Tiempo 0h 02'	Promedio 3,00 Km/h

DISTANCIA (Km)		DIRECCIÓN	INFORMACIONES	Km.TOT. REGRES.
TOTAL	PARCIAL			
0,00	0,00	<div style="display: flex; align-items: center;"> <div style="border: 1px solid black; padding: 2px; margin-right: 10px;">1</div>  </div>	Reagrupamiento x Local x Local  6B	15,45
0,10	0,10	<div style="display: flex; align-items: center;"> <div style="border: 1px solid black; padding: 2px; margin-right: 10px;">2</div>  </div>	Local x P. Asistencia  6C	14,99



CH-6C



CH-6D

Etapa
1ª

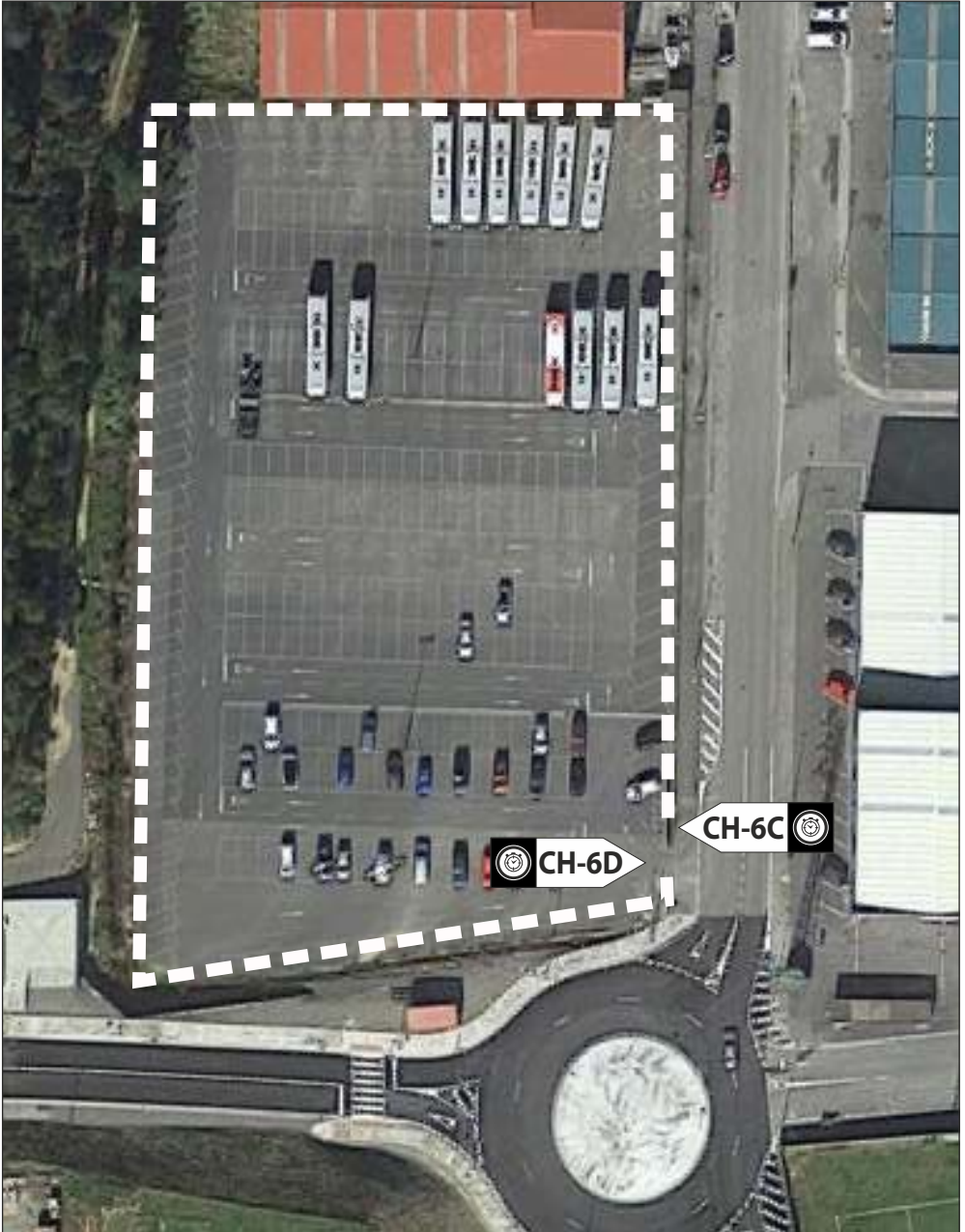
Sección
4ª




Sector
15

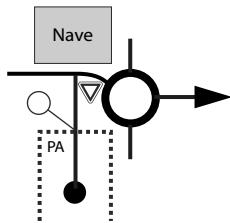
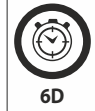
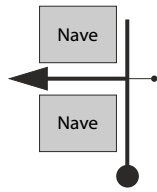





Distancia




Tiempo
0h 30'

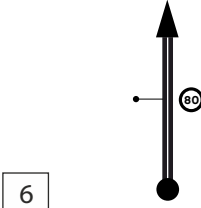


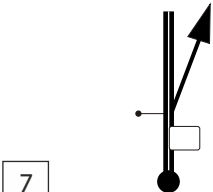

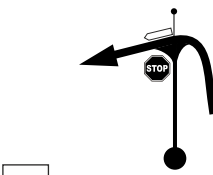


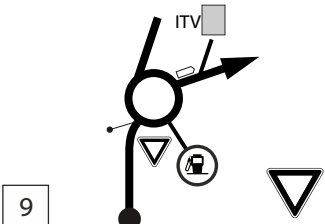


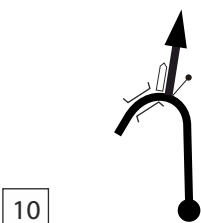


Promedio








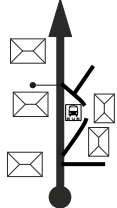


 CH-6D		 CH-7	Etapa 1ª	Sección 4ª	Sector 16
			Distancia 9,30 Km	Tiempo 0h 15'	Promedio 37,20 Km/h

DISTANCIA (Km)		DIRECCIÓN	INFORMACIONES	Km. TOT. REGRES.
TOTAL	PARCIAL			
0,00	0,00		P. Asistencia x Local 	9,30
0,40	0,40		Local x Local	8,90
1,59	1,19		Local x CA-522	7,71
2,61	1,02		CA-522 x CA-252 	6,69
3,30	0,69		CA-252 x A-8 	6,00

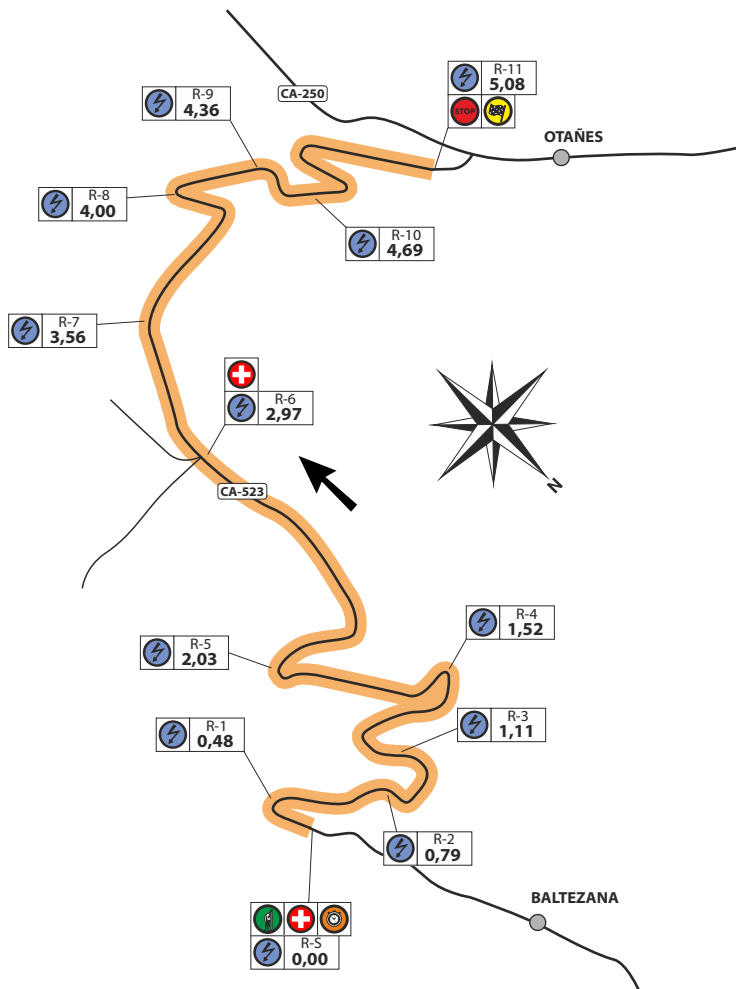
 CH-6D		 CH-7	Etapa 1ª	Sección 4ª	Sector 16
			Distancia 9,30 Km	Tiempo 0h 15'	Promedio 37,20 Km/h

DISTANCIA (Km)		DIRECCIÓN	INFORMACIONES	Km. TOT. REGRES.
TOTAL	PARCIAL			
4,85	1,55		A-8  RADAR 	4,45
6,17	1,32		A-8 x Local 	3,13
6,47	0,30		Local x N-634  	2,83
6,98	0,51		N-634  	2,32
7,80	0,82		N-634 x CA-523  	1,50

 CH-6D		 CH-7	Etapa 1ª	Sección 4ª	Sector 16
			Distancia 9,30 Km	Tiempo 0h 15'	Promedio 37,20 Km/h

DISTANCIA (Km)		DIRECCIÓN	INFORMACIONES	Km. TOT. REGRES.
TOTAL	PARCIAL			
8,10	0,30		CA-523 	1,20
9,08	0,98		CA-523 CORTE	0,22
9,30	0,22		CA-523 	0,00

TC Ontón - Otañes (5,08 km)


















TC Ontón - Otañes - Salida

















TC Ontón - Otañes - Llegada










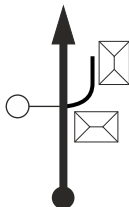





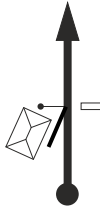

 TC-7		 CH-8	Etapa 1^a	Sección 4^a	Sector 17
			Distancia 12,45 Km	Tiempo 0h 25'	Promedio 29,88 Km/h


DISTANCIA (Km)		DIRECCIÓN	INFORMACIONES	Km.TOT. REGRES.
TOTAL	PARCIAL			
0,00	0,00	<div style="border: 1px solid black; padding: 2px; display: inline-block;">1</div> 	CA-523   R-S  S-1	12,45
0,48	0,48	<div style="border: 1px solid black; padding: 2px; display: inline-block;">2</div> 	CA-523  R-1	11,97
0,79	0,31	<div style="border: 1px solid black; padding: 2px; display: inline-block;">3</div> 	CA-523  R-2	11,66
1,11	0,32	<div style="border: 1px solid black; padding: 2px; display: inline-block;">4</div> 	CA-523  R-3	11,34
1,52	0,41	<div style="border: 1px solid black; padding: 2px; display: inline-block;">5</div> 	CA-523  R-4	10,93




 TC-7		 CH-8	Etapa 1^a	Sección 4^a	Sector 17
			Distancia 12,45 Km	Tiempo 0h 25'	Promedio 29,88 Km/h

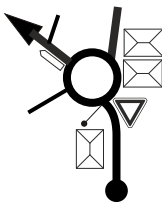




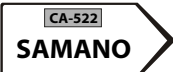













DISTANCIA (Km)		DIRECCIÓN	INFORMACIONES	Km.TOT. REGRES.
TOTAL	PARCIAL			
2,03	0,51	<div style="border: 1px solid black; padding: 2px; display: inline-block;">6</div> 	CA-523 	10,42
2,97	0,94	<div style="border: 1px solid black; padding: 2px; display: inline-block;">7</div> 	CA-523   barrio Talledo	9,48
3,56	0,59	<div style="border: 1px solid black; padding: 2px; display: inline-block;">8</div> 	CA-523 	8,89
4,00	0,44	<div style="border: 1px solid black; padding: 2px; display: inline-block;">9</div> 	CA-523 	8,45
4,36	0,36	<div style="border: 1px solid black; padding: 2px; display: inline-block;">10</div> 	CA-523 	8,09




 TC-7		 CH-8	Etapa 1ª	Sección 4ª	Sector 17
			Distancia 12,45 Km	Tiempo 0h 25'	Promedio 29,88 Km/h

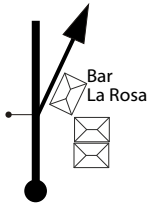

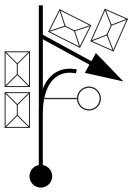

DISTANCIA (Km)		DIRECCIÓN	INFORMACIONES	Km.TOT. REGRES.
TOTAL	PARCIAL			
4,69	0,33	<div style="display: flex; align-items: center;"> <div style="border: 1px solid black; padding: 2px; margin-right: 5px;">11</div>  <div style="margin-left: 50px;">0,39</div> </div>	CA-523 	7,76
5,08	0,39	<div style="display: flex; align-items: center;"> <div style="border: 1px solid black; padding: 2px; margin-right: 5px;">12</div>  <div style="margin-left: 50px;">0,00</div> </div>	CA-523 	7,37
5,22	0,14	<div style="display: flex; align-items: center;"> <div style="border: 1px solid black; padding: 2px; margin-right: 5px;">13</div>  </div>	CA-523  	7,23
5,34	0,12	<div style="display: flex; align-items: center;"> <div style="border: 1px solid black; padding: 2px; margin-right: 5px;">14</div>  </div>	CA-523 x CA-250  	7,11
8,00	2,66	<div style="display: flex; align-items: center;"> <div style="border: 1px solid black; padding: 2px; margin-right: 5px;">15</div>  </div>	CA-250 	4,45

 0,10

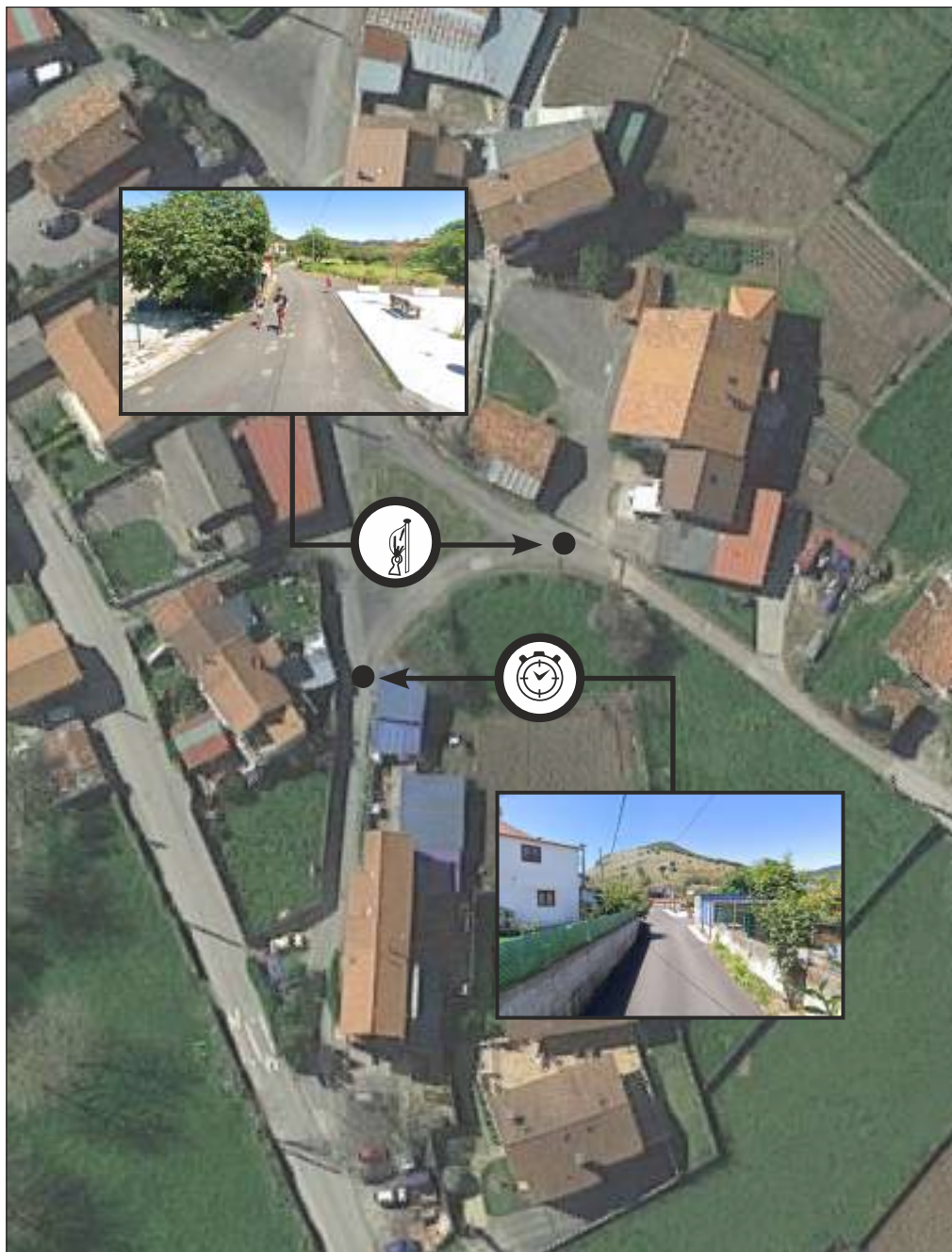
 TC-7		 CH-8	Etapa 1ª	Sección 4ª	Sector 17
			Distancia 12,45 Km	Tiempo 0h 25'	Promedio 29,88 Km/h

DISTANCIA (Km)		DIRECCIÓN	INFORMACIONES	Km.TOT. REGRES.
TOTAL	PARCIAL			
8,10	0,10	 <div style="border: 1px solid black; padding: 2px; display: inline-block;">16</div>	CA-250 x CA-251   	4,35
8,49	0,39	 <div style="border: 1px solid black; padding: 2px; display: inline-block;">17</div>	CA-251 x CA-522   	3,96
9,57	1,08	 <div style="border: 1px solid black; padding: 2px; display: inline-block;">18</div>	CA-522  	2,88
10,85	1,28	 Polideportivo <div style="border: 1px solid black; padding: 2px; display: inline-block;">19</div>	CA-522 x CA-520   	1,60
11,35	0,50	 <div style="border: 1px solid black; padding: 2px; display: inline-block;">20</div>	CA-520 x Local   	1,10

 TC-7		 CH-8	Etapa 1ª	Sección 4ª	Sector 17
			Distancia 12,45 Km	Tiempo 0h 25'	Promedio 29,88 Km/h




DISTANCIA (Km)		DIRECCIÓN	INFORMACIONES	Km. TOT. REGRES.
TOTAL	PARCIAL			
12,39	1,04	<div style="border: 1px solid black; display: inline-block; padding: 2px;">21</div> 	Local x Local 	0,06
12,45	0,06	<div style="border: 1px solid black; display: inline-block; padding: 2px;">22</div> 	Local x Local 	0,00

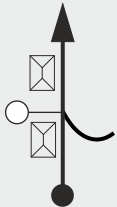



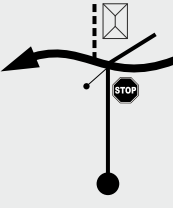


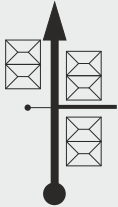

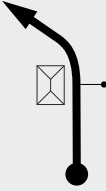



TC Sámano - Guriezo (Salida)








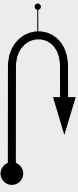









TC Sámano - Guriezo (Llegada)






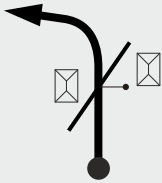

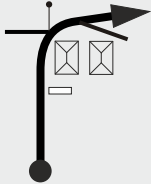

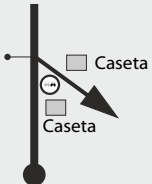





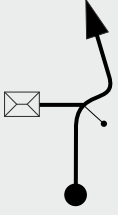



 TC-8		 CH-8A	Etapa 1^a	Sección 4^a	Sector 18
			Distancia 33,14 Km	Tiempo 0h 40'	Promedio 49,71 Km/h


DISTANCIA (Km)		DIRECCIÓN	INFORMACIONES	Km. TOT. REGRES.
TOTAL	PARCIAL			
0,00	0,00	<div style="display: flex; align-items: center; justify-content: space-between;"> <div style="border: 1px solid black; padding: 2px;">1</div>  <div style="border: 1px solid black; padding: 2px;">13,85</div> </div>	Local  8  R-S  S-1	33,14
0,89	0,89	<div style="display: flex; align-items: center; justify-content: space-between;"> <div style="border: 1px solid black; padding: 2px;">2</div>  <div style="border: 1px solid black; padding: 2px;">12,96</div> </div>	Loca x CA-520I  R-1 	33,25
1,61	0,72	<div style="display: flex; align-items: center; justify-content: space-between;"> <div style="border: 1px solid black; padding: 2px;">3</div>  <div style="border: 1px solid black; padding: 2px;">12,24</div> </div>	CA-520  R-2	31,53
2,02	0,41	<div style="display: flex; align-items: center; justify-content: space-between;"> <div style="border: 1px solid black; padding: 2px;">4</div>  <div style="border: 1px solid black; padding: 2px;">11,83</div> </div>	CA-520  R-3	31,12
3,26	1,24	<div style="display: flex; align-items: center; justify-content: space-between;"> <div style="border: 1px solid black; padding: 2px;">5</div>  <div style="border: 1px solid black; padding: 2px;">10,59</div> </div>	CA-520  R-4	29,88




 TC-8		 CH-8A	Etapa 1^a	Sección 4^a	Sector 18
			Distancia 33,14 Km	Tiempo 0h 40'	Promedio 49,71 Km/h

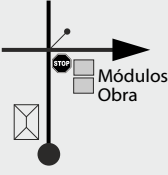


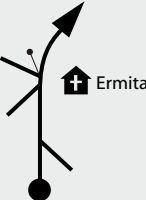
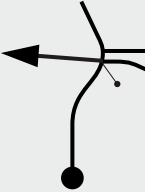
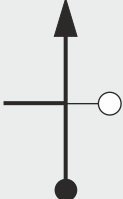

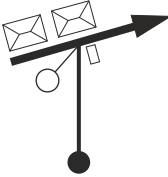

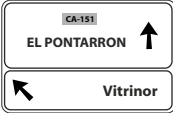
DISTANCIA (Km)		DIRECCIÓN	INFORMACIONES	Km. TOT. REGRES.
TOTAL	PARCIAL			
4,24	0,98	<div style="display: flex; align-items: center; justify-content: space-between;"> <div style="border: 1px solid black; padding: 2px;">6</div>  <div style="text-align: right;">9,61</div> </div>	CA-520  R-5	28,90
5,03	0,79	<div style="display: flex; align-items: center; justify-content: space-between;"> <div style="border: 1px solid black; padding: 2px;">7</div>  <div style="text-align: right;">8,82</div> </div>	CA-520  R-6	28,11
6,47	1,44	<div style="display: flex; align-items: center; justify-content: space-between;"> <div style="border: 1px solid black; padding: 2px;">8</div>  <div style="text-align: right;">7,38</div> </div>	CA-520  R-7  S-2  <small>(± 2,5 km ±)</small>	26,67
7,55	1,08	<div style="display: flex; align-items: center; justify-content: space-between;"> <div style="border: 1px solid black; padding: 2px;">9</div>  <div style="text-align: right;">6,30</div> </div>	CA-520  R-8	25,59
9,25	1,70	<div style="display: flex; align-items: center; justify-content: space-between;"> <div style="border: 1px solid black; padding: 2px;">10</div>  <div style="text-align: right;">4,60</div> </div>	CA-520  R-9	23,89




 TC-8		 CH-8A	Etapa 1^a	Sección 4^a	Sector 18
			Distancia 33,14 Km	Tiempo 0h 40'	Promedio 49,71 Km/h



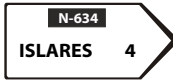

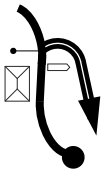






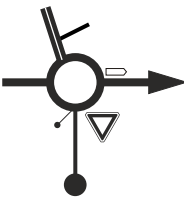
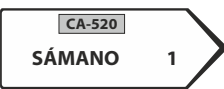

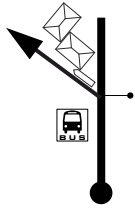

DISTANCIA (Km)		DIRECCIÓN	INFORMACIONES	Km. TOT. REGRES.
TOTAL	PARCIAL			
9,74	0,49	<div style="display: flex; align-items: center;"> <div style="border: 1px solid black; padding: 2px; margin-right: 5px;">11</div>  <div style="margin-left: 20px;">4,11</div> </div>	CA-520  R-10	23,40
11,78	2,04	<div style="display: flex; align-items: center;"> <div style="border: 1px solid black; padding: 2px; margin-right: 5px;">12</div>  <div style="margin-left: 20px;">2,07</div> </div>	CA-520  R-11 <div style="border: 1px solid black; padding: 5px; display: inline-block; margin-top: 10px;">BALBACIENTA</div>	21,36
12,78	1,00	<div style="display: flex; align-items: center;"> <div style="border: 1px solid black; padding: 2px; margin-right: 5px;">13</div>  <div style="margin-left: 20px;">1,07</div> </div>	CA-520 x Local  R-12    	20,36
12,89	0,11	<div style="display: flex; align-items: center;"> <div style="border: 1px solid black; padding: 2px; margin-right: 5px;">14</div>  <div style="margin-left: 20px;">0,96</div> </div>	Local 	20,25
13,08	0,19	<div style="display: flex; align-items: center;"> <div style="border: 1px solid black; padding: 2px; margin-right: 5px;">15</div>  <div style="margin-left: 20px;">0,77</div> </div>	Local 	20,06




 **0,16**

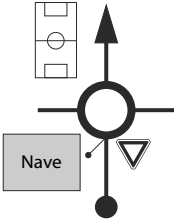

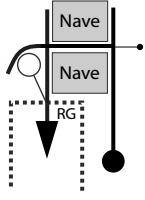

 TC-8		 CH-8A	Etapa 1ª	Sección 4ª	Sector 18
			Distancia 33,14 Km	Tiempo 0h 40'	Promedio 49,71 Km/h

DISTANCIA (Km)		DIRECCIÓN	INFORMACIONES	Km. TOT. REGRES.
TOTAL	PARCIAL			
13,24	0,16	<div style="display: flex; justify-content: space-between;"> 16  0,61 </div>	Local  R-13 	19,90
13,50	0,26	<div style="display: flex; justify-content: space-between;"> 17  0,35 </div>	Local	19,64
13,70	0,20	<div style="display: flex; justify-content: space-between;"> 18  0,15 </div>	Local !!	19,44
13,85	0,15	<div style="display: flex; justify-content: space-between;"> 19  0,00 </div>	Local  8	19,29
14,05	0,20	<div style="display: flex; justify-content: space-between;"> 20  </div>	Local x CA-151  8  EL PONTARRON ↑ ← Vitrinor	19,09

 TC-8		 CH-8A	Etapa 1ª	Sección 4ª	Sector 18
			Distancia 33,14 Km	Tiempo 0h 40'	Promedio 49,71 Km/h

DISTANCIA (Km)		DIRECCIÓN	INFORMACIONES	Km. TOT. REGRES.
TOTAL	PARCIAL			
16,37	2,32		CA-151 x N-634   	16,77
17,64	1,27		N-634 x A-8  	15,50
29,78	12,14		A-8 x Local   	3,36
30,15	0,37		Local x CA-520  	2,99
31,74	1,59		CA-520 x Local 	1,40

 TC-8		 CH-8A	Etapa 1ª	Sección 4ª	Sector 18
			Distancia 33,14 Km	Tiempo 0h 40'	Promedio 49,71 Km/h

DISTANCIA (Km)		DIRECCIÓN	INFORMACIONES	Km. TOT. REGRES.
TOTAL	PARCIAL			
32,66	0,92		Local 	0,48
33,14	0,48		Local x Local x Local x Reagrupamiento 	0,00



CH-8A



CH-8B

Etapa

Sección

Sector

4^a

Distancia

Tiempo




Promedio

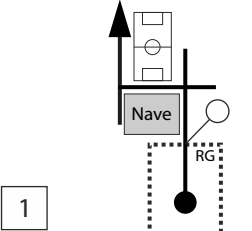

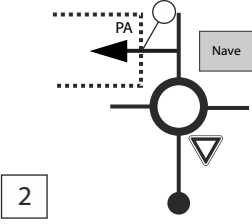

0h 20'












5ª SECCION

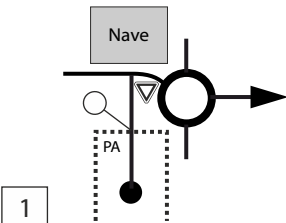


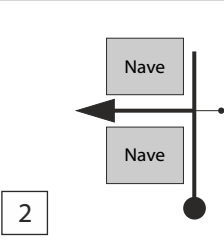
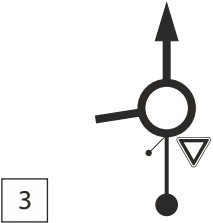

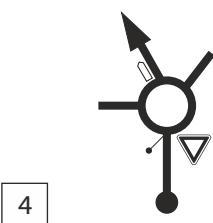



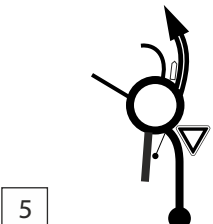


 CH-8B		 CH-8C	Etapa 1^a	Sección 5^a	Sector 19
			Distancia 0,10 Km	Tiempo 0h 02'	Promedio 3,00 Km/h

DISTANCIA (Km)		DIRECCIÓN	INFORMACIONES	Km.TOT. REGRES.
TOTAL	PARCIAL			
0,00	0,00	<div style="display: flex; align-items: center;"> <div style="border: 1px solid black; padding: 2px; margin-right: 10px;">1</div>  </div>	Reagrupamiento x Local x Local  8B	15,45
0,10	0,10	<div style="display: flex; align-items: center;"> <div style="border: 1px solid black; padding: 2px; margin-right: 10px;">2</div>  </div>	Local x P. Asistencia  8C	14,99

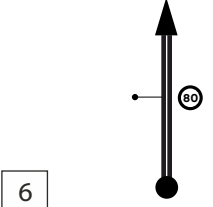


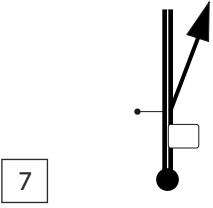
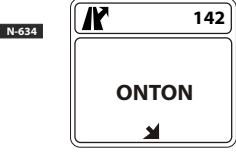
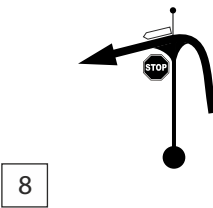


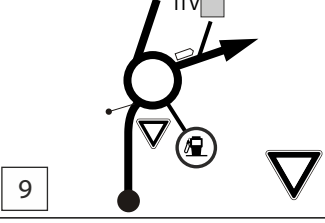


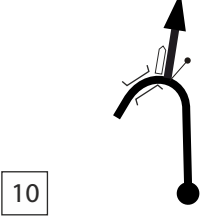


 CH-8C		 CH-8D	Etapa 1ª	Sección 5ª	Sector 20
			Distancia	Tiempo 0h 20'	Promedio






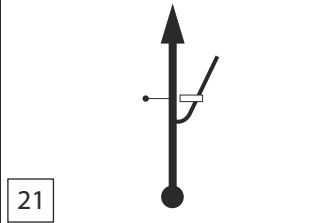

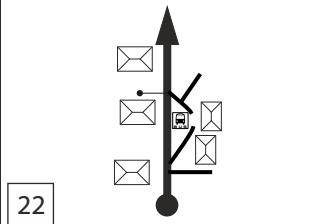
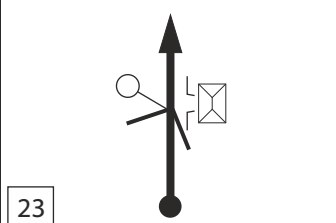

 CH-8D		 CH-9	Etapa 1ª	Sección 5ª	Sector 21
			Distancia 9,30 Km	Tiempo 0h 15'	Promedio 37,20 Km/h

DISTANCIA (Km)		DIRECCIÓN	INFORMACIONES	Km. TOT. REGRES.
TOTAL	PARCIAL			
0,00	0,00		P. Asistencia x Local  	9,30
0,40	0,40		Local x Local	8,90
1,59	1,19		Local x CA-522 	7,71
2,61	1,02		CA-522 x CA-252   	6,69
3,30	0,69		CA-252 x A-8  	6,00

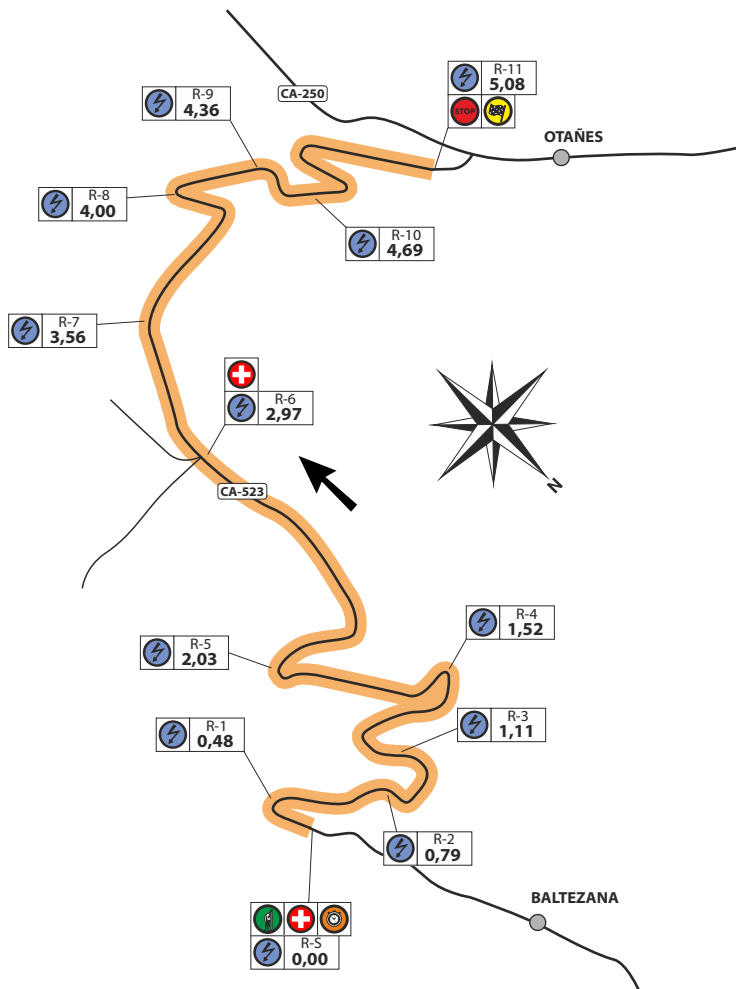
 CH-8D		 CH-9	Etapa 1ª	Sección 5ª	Sector 21
			Distancia 9,30 Km	Tiempo 0h 15'	Promedio 37,20 Km/h

DISTANCIA (Km)		DIRECCIÓN	INFORMACIONES	Km. TOT. REGRES.
TOTAL	PARCIAL			
4,85	1,55		A-8  RADAR 	4,45
6,17	1,32		A-8 x Local 	3,13
6,47	0,30		Local x N-634  	2,83
6,98	0,51		N-634  	2,32
7,80	0,82		N-634 x CA-523  	1,50

 CH-8D		 CH-9	Etapa 1^a	Sección 5^a	Sector 21
			Distancia 9,30 Km	Tiempo 0h 15'	Promedio 37,20 Km/h

DISTANCIA (Km)		DIRECCIÓN	INFORMACIONES	Km. TOT. REGRES.
TOTAL	PARCIAL			
8,10	0,30		CA-523 	1,20
9,08	0,98		CA-523 CORTE	0,22
9,30	0,22		CA-523 	0,00

TC Ontón - Otañes (5,08 km)


















TC Ontón - Otañes - Salida














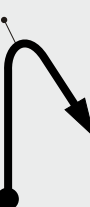



TC Ontón - Otañes - Llegada










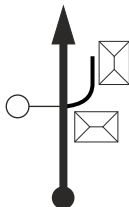




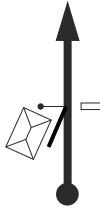

 TC-9		 CH-10	Etapa 1^a	Sección 5^a	Sector 22
			Distancia 12,68 Km	Tiempo 0h 35'	Promedio 21,74Km/h


DISTANCIA (Km)		DIRECCIÓN	INFORMACIONES	Km.TOT. REGRES.
TOTAL	PARCIAL			
0,00	0,00	 <div style="display: flex; justify-content: space-between;">15,08</div>	CA-523   	12,68
0,48	0,48	 <div style="display: flex; justify-content: space-between;">24,60</div>	CA-523 	12,20
0,79	0,31	 <div style="display: flex; justify-content: space-between;">34,29</div>	CA-523 	11,89
1,11	0,32	 <div style="display: flex; justify-content: space-between;">43,97</div>	CA-523 	11,57
1,52	0,41	 <div style="display: flex; justify-content: space-between;">53,56</div>	CA-523 	11,16




 TC-9		 CH-10	Etapa 1ª	Sección 5ª	Sector 22
			Distancia 12,68 Km	Tiempo 0h 35'	Promedio 21,74Km/h







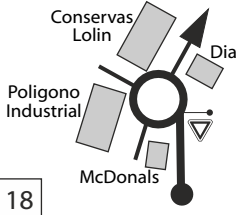

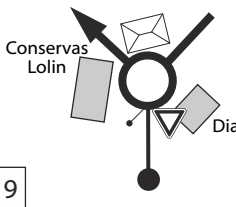

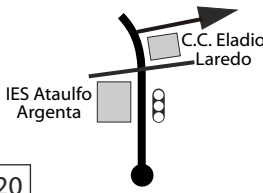

DISTANCIA (Km)		DIRECCIÓN	INFORMACIONES	Km.TOT. REGRES.
TOTAL	PARCIAL			
2,03	0,51	<div style="border: 1px solid black; padding: 2px; display: inline-block;">6</div> 	CA-523  R-5	10,65
2,97	0,94	<div style="border: 1px solid black; padding: 2px; display: inline-block;">7</div> 	CA-523  R-6  S-2 	9,71
3,56	0,59	<div style="border: 1px solid black; padding: 2px; display: inline-block;">8</div> 	CA-523  R-7	9,12
4,00	0,44	<div style="border: 1px solid black; padding: 2px; display: inline-block;">9</div> 	CA-523  R-8	8,68
4,36	0,36	<div style="border: 1px solid black; padding: 2px; display: inline-block;">10</div> 	CA-523  R-9	8,32


 TC-9		 CH-10	Etapa 1ª	Sección 5ª	Sector 22
			Distancia 12,68 Km	Tiempo 0h 35'	Promedio 21,74Km/h




DISTANCIA (Km)		DIRECCIÓN	INFORMACIONES	Km.TOT. REGRES.
TOTAL	PARCIAL			
4,69	0,33	<div style="display: flex; align-items: center;"> <div style="border: 1px solid black; padding: 2px; margin-right: 5px;">11</div>  <div style="margin-left: 50px;">0,39</div> </div>	CA-523  R-10	7,99
5,08	0,39	<div style="display: flex; align-items: center;"> <div style="border: 1px solid black; padding: 2px; margin-right: 5px;">12</div>  <div style="margin-left: 50px;">0,00</div> </div>	CA-523  9	7,60
5,22	0,14	<div style="display: flex; align-items: center;"> <div style="border: 1px solid black; padding: 2px; margin-right: 5px;">13</div>  <div style="margin-left: 50px;"></div> </div>	CA-523  STOP 9 R-11	7,46
5,34	0,12	<div style="display: flex; align-items: center;"> <div style="border: 1px solid black; padding: 2px; margin-right: 5px;">14</div>  <div style="margin-left: 50px;"></div> </div>	CA-523 x CA-250  SANTULLAN 3 CASTRO URDIALES 5,8  STOP	7,34
8,00	2,66	<div style="display: flex; align-items: center;"> <div style="border: 1px solid black; padding: 2px; margin-right: 5px;">15</div>  <div style="margin-left: 50px;"></div> </div>	CA-250  SANTULLAN	4,68

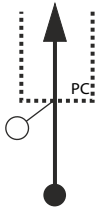


 **0,10**

 TC-9		 CH-10	Etapa 1ª	Sección 5ª	Sector 22
			Distancia 12,68 Km	Tiempo 0h 35'	Promedio 21,74Km/h

DISTANCIA (Km)		DIRECCIÓN	INFORMACIONES	Km. TOT. REGRES.
TOTAL	PARCIAL			
8,10	0,10		CA-250  	4,58
8,94	0,84		CA-250  	3,74
11,26	2,32		C/ Leonardo Rucabado x Local 	1,42
11,35	0,09		Local x N-634 	1,33
12,63	1,28		N-634 x S/N 	0,05

 **0,05**

 TC-9		 CH-10	Etapa 1ª	Sección 5ª	Sector 22
			Distancia 12,68 Km	Tiempo 0h 35'	Promedio 21,74Km/h

DISTANCIA (Km)		DIRECCIÓN	INFORMACIONES	Km. TOT. REGRES.
TOTAL	PARCIAL			
12,68	0,05	<div style="border: 1px solid black; padding: 2px; display: inline-block;">16</div> 	S/N x P. Cerrado  	0,00



RUTAS ALTERNATIVAS

TC 1/3 ➡ TC 2/4



TC 2 ➡ RG VALLEGON



TC 4 ➡ RG CASTRO



TC 5/7 ➡ TC 6/8



TC 6/8 ➡ RG VALLEGON



TC 9 ➡ FIN RALLYE



