

**Teléfono de Emergencias**

**636 71 89 61**

























**RUTÓMETRO**



## INDICE GENERAL

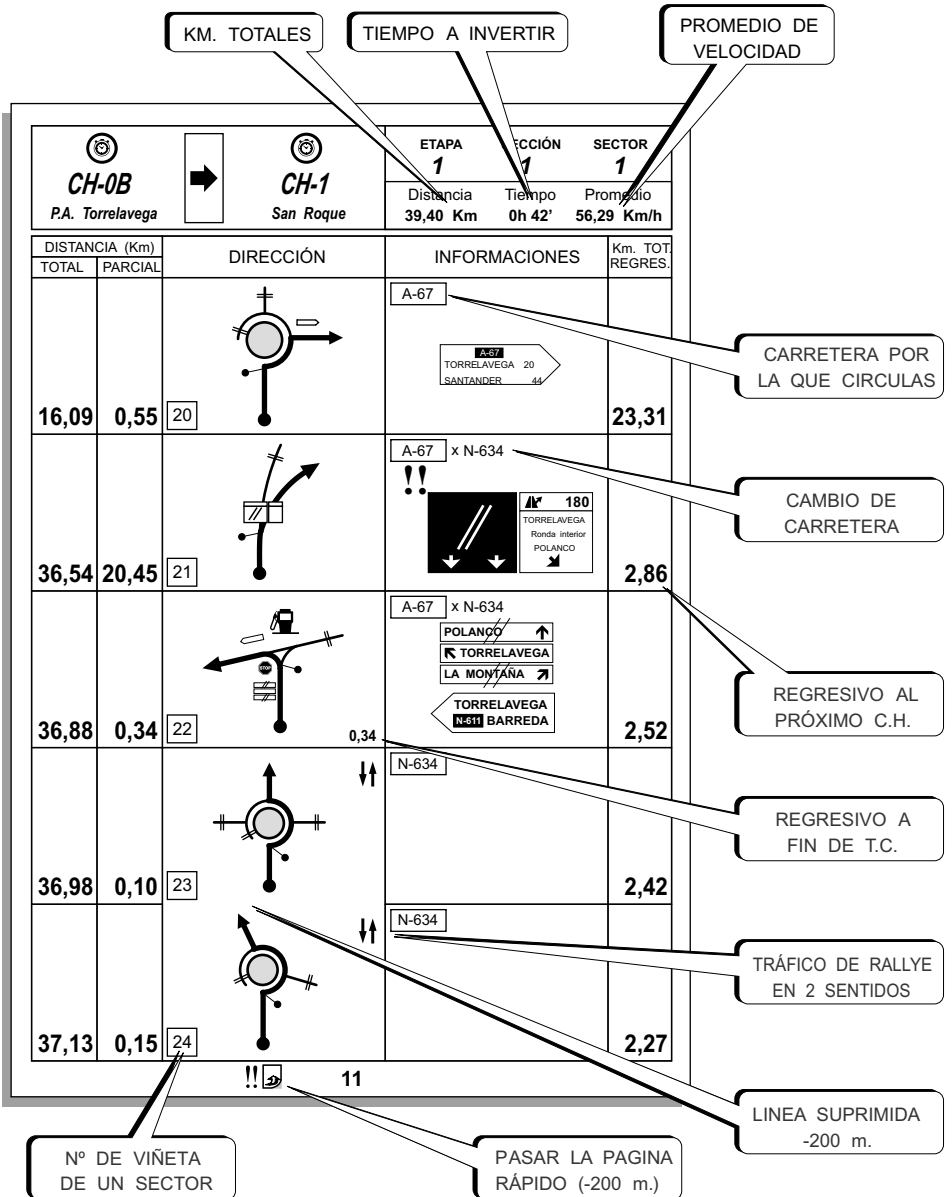
Mapa .....	3
Itinerario - Horario .....	4
Verificaciones .....	6
1ª y 2ª Sección .....	11
T.C. 1/3 .....	20
T.C. 2/4 .....	32
3ª y 4ª Sección .....	72
T.C. 5/7 .....	80
T.C. 6/8 .....	90
Rutas alternativas.....	124

## LEYENDA DE SÍMBOLOS

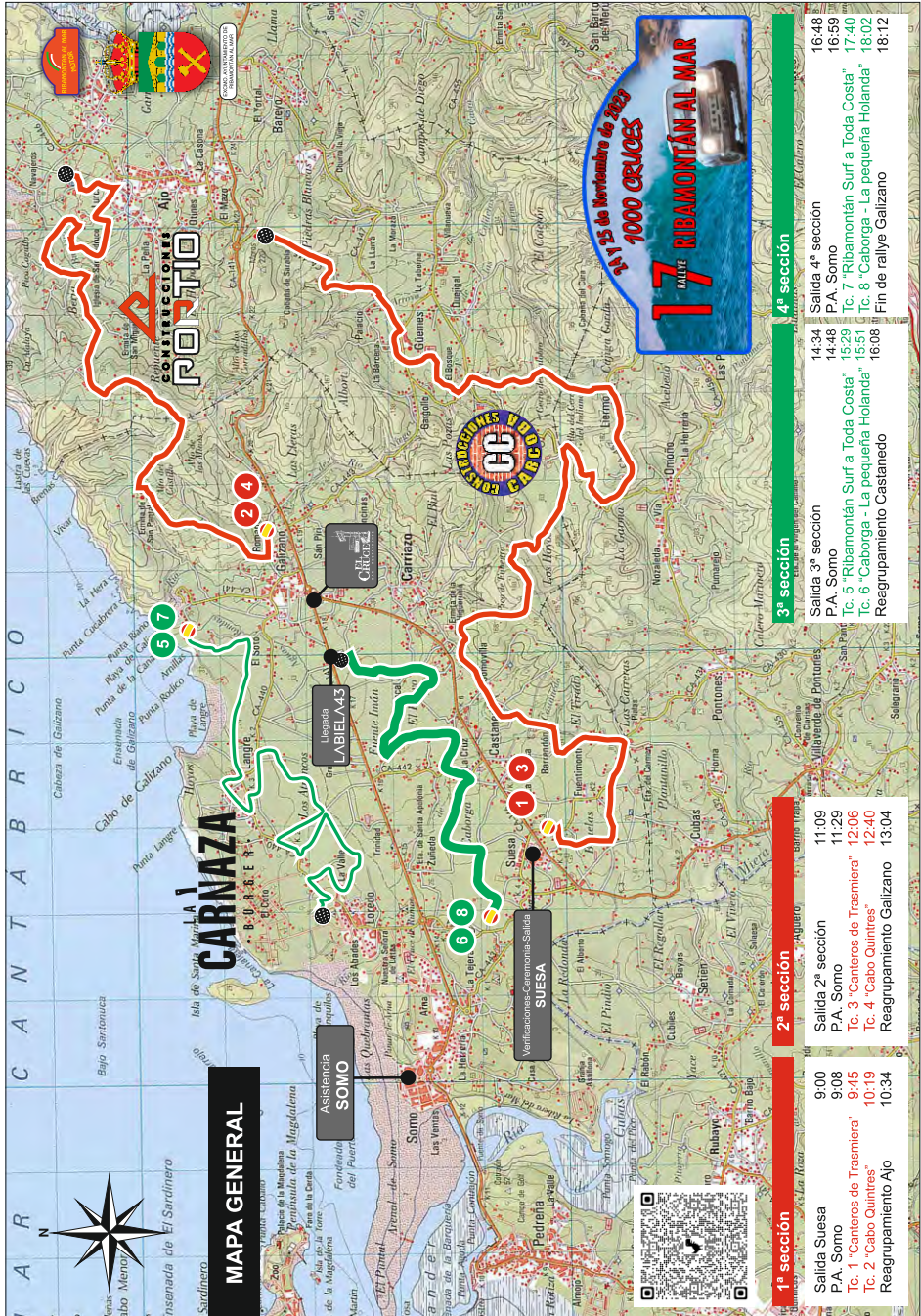
	Control horario		Control de llegada
	Control de salida		Control stop
	Dirección a seguir		Dirección a no seguir
	Referencia de medición		Camino de tierra
	Radio de seguridad		Atención
	Equipos sanitarios		Puente
	Seguir esta dirección		Semáforo
	No seguir esta dirección		Carretera vecinal
	Gasolinera		Indicador de población
	Hito kilométrico		Parque de Asistencia
	Casa		Reagrupamiento



# PÁGINA EXPLICATIVA



# MAPA GENERAL



**1ª sección**

Salida Suesa	9:00
P.A. Somo	9:08
Tc. 1 "Canteros de Trasmiera"	9:45
Tc. 2 "Cabo Quiñeres"	10:19
Reagrupamiento Ajo	10:34

**2ª sección**

Salida 2ª sección	11:09
P.A. Somo	11:29
Tc. 3 "Canteros de Trasmiera"	12:06
Tc. 4 "Cabo Quiñeres"	12:40
Reagrupamiento Galizano	13:04

**3ª sección**

Salida 3ª sección	14:34
P.A. Somo	14:48
Tc. 5 "Ribamontán Surf a Toda Costa"	15:29
Tc. 6 "Caborga - La pequeña Holanda"	15:51
Reagrupamiento Castanedo	16:08

**4ª sección**

Salida 4ª sección	16:48
P.A. Somo	16:59
Tc. 7 "Ribamontán Surf a Toda Costa"	17:40
Tc. 8 "Caborga - La pequeña Holanda"	18:02
Fin de rallye Galizano	18:12

**17 1000 CRICES**

**MATE RIBAMONTÁN AL MAR**



## MAPA GENERAL

A R C A N T A B R I C O

## CARNAZA

## CONSEJERÍA REGIONAL DE ROTIO



**17 15 de Noviembre de 2023**

LABELA43

Asistencia SOMO

SUESA



# ITINERARIO HORARIO


St	CH TC	Descripción	Distancia TC	Distancia Enlace	Distancia Total	Tiempo	Km/h	Hora 1ª	Sección
----	----------	-------------	-----------------	---------------------	--------------------	--------	------	---------	---------

25 de NOVIEMBRE de 2023

1	0	<b>Salida Rallye La Pola - Suesa</b>						09:00	1ª
	0A	Entrada P.Asistencia		3,44	3,44	00:08	25,80	09:08	
2		<b>P. Asistencia "A" C/ Las Quebrantas - Somo</b>				00:20			
3	0B	Salida P.Asistencia						09:28	
	1	Suesa		4,41	4,41	00:14	18,90	09:42	
4	1	<b>TC 1</b>	17,12					09:45	
	2	Galizano		4,11	21,23	00:31	41,09	10:16	
5	2	<b>TC 2</b>	9,25					10:19	
	2A	Entrada reagrupamiento		1,62	10,87	00:15	43,48	10:34	
		<b>Reagrupamiento Avda Benedicto Ruiz - Ajo</b>				00:35			
6	2B	Salida reagrupamiento						11:09	2ª
	2C	Entrada P.Asistencia		15,61	15,61	00:20	46,83	11:29	
7		<b>P. Asistencia "B" C/ Las Quebrantas - Somo</b>				00:20			
8	2D	Salida P.Asistencia						11:49	
	3	Suesa		4,41	4,41	00:14	18,90	12:03	
9	3	<b>TC 3</b>	17,12					12:06	
	4	Galizano		4,11	21,23	00:31	41,09	12:37	
10	4	<b>TC 4</b>	9,25					12:40	
	4A	Entrada reagrupamiento		8,90	18,15	00:24	45,37	13:04	
		<b>Reagrupamiento La Biela - Galizano</b>				01:30			
11	4B	Salida reagrupamiento						14:34	3ª
	4C	Entrada P.Asistencia		8,55	8,55	00:14	36,64	14:48	
12		<b>P. A. "C" C/ Las Quebrantas - Somo</b>				00:20			
13	4D	Salida P.Asistencia						15:08	
	5	Galizano		10,53	10,53	00:18	35,10	15:26	
14	5	<b>TC 5</b>	9,05					15:29	
	6	Suesa		2,35	11,40	00:19	36,00	15:48	
15	6	<b>TC 6</b>	6,57					15:51	
	6A	Entrada reagrupamiento		4,66	11,23	00:17	39,64	16:08	
		<b>Reagrupamiento Gasolinera CEPSA - Castanedo</b>				00:40			
16	6B	Salida reagrupamiento						16:48	4ª
	6C	Entrada P.Asistencia		5,10	5,10	00:11	27,82	16:59	
17		<b>P. A. "D" C/ Las Quebrantas - Somo</b>				00:20			
18	6D	Salida P.Asistencia						17:19	
	7	Galizano		10,53	10,53	00:18	35,10	17:37	
19	7	<b>TC 7</b>	9,05					17:40	
	8	Suesa		2,35	11,40	00:19	36,00	17:59	
20	8	<b>TC 8</b>	6,57					18:02	
	8A	La Biela		0,13	6,70	00:10	40,20	18:12	
		<b>GALIZANO FIN RALLYE</b>							

	Crono	Enlace	Total		
<b>TOTALES RALLYE</b>	83,98	90,81	174,79	48,05 %	9:12

Escanea el código QR para acceder a las ubicaciones del Rallye





## Verificaciones

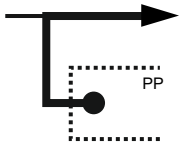
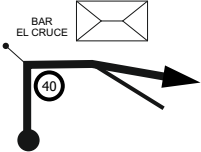

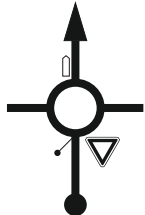

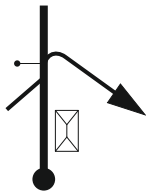
## ENLACE DE VERIFICACIONES A PRE PARQUE DE CEREMONIA

Distancia (Km)		Dirección	Informaciones	Regresivo (km)
Total	Parcial			
0,00	0,00	<p style="text-align: center;">1</p>	Verificaciones x CA-431    <b>VERIFICACIONES</b>	5,46
0,28	0,28	<p style="text-align: center;">2</p>	CA-431 x CA-146    	5,18
4,51	4,23	<p style="text-align: center;">3</p>	CA-146 x CA-141    	0,95
5,46	0,95	<p style="text-align: center;">4</p>	CA-141 x Pre Parque  <b>PRE PARQUE</b>	0,40



# Ceremonia

## ENLACE DE PRE PARQUE A CEREMONIA

Distancia (Km)		Dirección	Informaciones	Regresivo (km)
Total	Parcial			
0,00	0,00	 <p style="text-align: right;">PP</p>	<div style="border: 1px solid black; padding: 2px;">Pre Parque</div> x CA-141	
		<b>1</b>	<b>PRE PARQUE</b>	<b>5,59</b>
0,85	0,85	 <p style="font-size: small;">BAR EL CRUCE</p>	<div style="border: 1px solid black; padding: 2px;">CA-431</div> x CV  !! PASAR POR DELANTE BAR EL CRUCE  	4,74
1,00	0,15	<b>2</b>	<div style="border: 1px solid black; padding: 2px;">CV</div> x CA-146  !!	
		<b>3</b>		4,59
5,00	4,00		<div style="border: 1px solid black; padding: 2px;">CA-146</div>   <div style="border: 1px solid black; padding: 2px; display: inline-block;"> <div style="border: 1px solid black; padding: 2px;">CA-146</div>                     HOZNAYO 7                 </div>	0,59
		<b>4</b>	<div style="border: 1px solid black; padding: 2px;">CA-146</div> x C/ La Pola  !!	
5,40	0,40			0,19
		<b>5</b>		






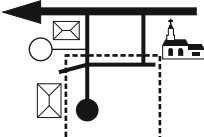


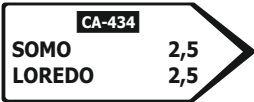
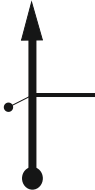

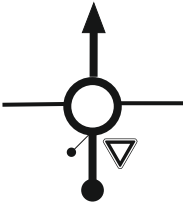

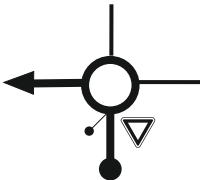

## ENLACE DE PRE PARQUE A CEREMONIA

Distancia (Km)		Dirección	Informaciones	Regresivo (km)
Total	Parcial			
			<div style="border: 1px solid black; display: inline-block; padding: 2px;">Ceremonia</div> x Parque Cerrado	
5,59	0,19	6	<b>CEREMONIA</b>	0,00



# 1ª SECCIÓN

 <b>CH-0</b> Suesa		<b>CH-0A</b> Asistencia		Etapa <b>1</b>	Sección <b>1</b>	Sector <b>1</b>
				km <b>3,44</b>	Tiempo <b>0:08</b>	km/hr <b>25,80</b>

Distancia (Km)		Dirección	Informaciones	Regresivo (km)
Total	Parcial			
0,00	0,00		CA-431    <b>SALIDA</b>	3,44
0,54	0,54		CA-431 x CA-433  	2,90
0,86	0,32		CA-433  	2,58
1,97	1,11		CA-443  	1,47
2,22	0,25		CA-443 x CA-141  	1,22

**CH-0**

Suesa

**CH-0A**

Asistencia



Etapa

**1**

Sección

**1**

Sector

**1**

km

**3,44**

Tiempo

**0:08**

km/hr

**25,80**

Distancia (Km)		Dirección	Informaciones	Regresivo (km)
Total	Parcial			
3,16	0,94	11	CA-141 X C/ La Fuente  	0,28
3,30	0,14	12	C/ de las quebrantas   	0,14
3,44	0,14	13	C/ de las quebrantas  	0,00



**CH-0A**

Entrada Asistencia



**CH-0B**

Salida Asistencia



Etapa

**1**

km

Sección

**1**

Tiempo

**0:20**




Sector

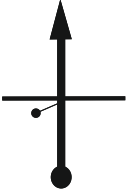


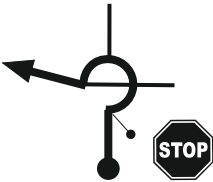
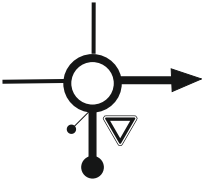

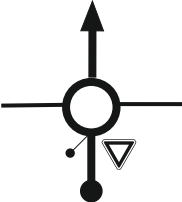
**2**

km/hr



## NOTAS

 <b>CH-0B</b> Asistencia		<b>CH-1</b> Suesa		Etapa	Sección	Sector
				<b>1</b>	<b>1</b>	<b>3</b>
				km	Tiempo	km/hr
				<b>4,41</b>	<b>0:14</b>	<b>18,90</b>

Distancia (Km)		Dirección	Informaciones	Regresivo (km)
Total	Parcial			
0,00	0,00		C/ de las quebrantas 	4,41
0,12	0,12		C/ La Fuente	4,29
0,25	0,13		C/ La Fuente X CA-141	4,16
1,11	0,86		CA-141 X CA-433 	3,30
1,34	0.23		CA-443	3.07



**CH-0B**  
Asistencia



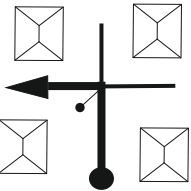

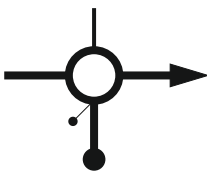

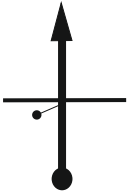

**CH-1**  
Suesa



Etapa  
**1**  
km  
**4,41**

Sección  
**1**  
Tiempo  
**0:14**

Sector  
**3**  
km/hr  
**18,90**

Distancia (Km)		Dirección	Informaciones	Regresivo (km)
Total	Parcial			
3,40	2,06		CA-433 X CA-146  	1,01
4,24	0,84		CA-146 X CA-431  	0,17
4,41	0,17		CA-431  	0,00





## NOTAS



**TC.1**

Canteros Trasmiera



**CH-2**

Galizano



Etapa

**1**

km

**21,23**

Sección

**1**

Tiempo

**0:31**

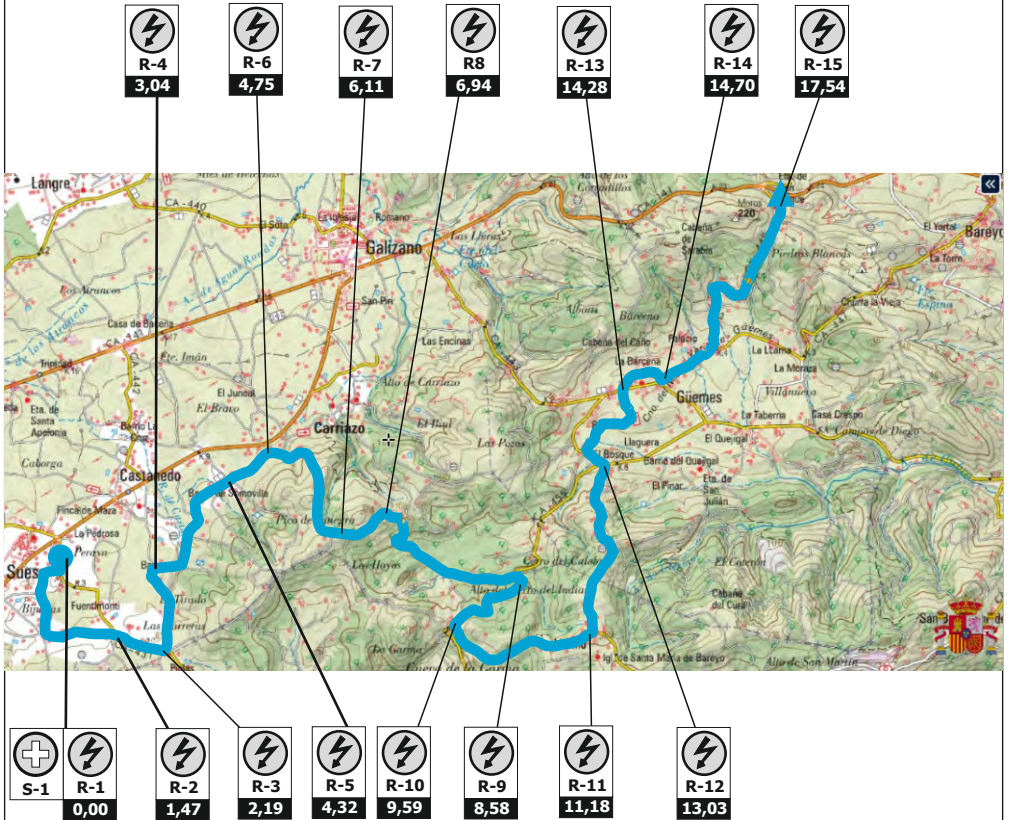
Sector

**4**

km/hr

**41,09**

**"CANTEROS DE TRASMIERA" (17,12 km)**





**TC.1**

Canteros Trasmiera



**CH-2**

Galizano



Etapa

**1**

km  
**21,23**

Sección

**1**

Tiempo  
**0:31**

Sector

**4**

km/hr  
**41,09**

**SALIDA**

**N: 43° 26' 25.3" O: 03° 42' 24.7"**





**TC.1**



**CH-2**



Canteros Trasmiera

Galizano

Etapa

**1**

Sección

**1**

Sector

**4**

km

**21,23**

Tiempo

**0:31**

km/hr

**41,09**

**LLEGADA**

**N: 43° 28' 11.7" O: 03° 37' 13.6"**



**TC.1**

Canteros Trasmiera

**CH-2**

Galizano



Etapa

**1**

km

**21,23**

Sección

**1**

Tiempo

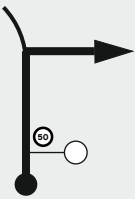




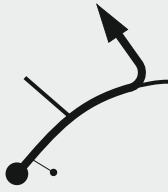

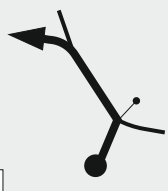

**0:31**




Sector

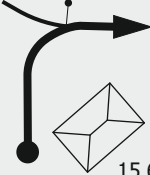

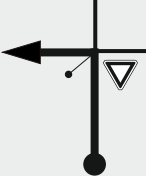






**4**

km/hr

**41,09**

Distancia (Km)		Dirección	Informaciones	Regresivo (km)
Total	Parcial			
0,00	0,00	<div data-bbox="246 438 285 470">1</div>  <div data-bbox="476 438 532 470">17,12</div>	<div data-bbox="554 231 644 263">CA-431</div> x CV   -1-  	21,23
0,20	0,20	<div data-bbox="246 694 285 726">2</div>  <div data-bbox="476 694 532 726">16,92</div>	<div data-bbox="554 486 644 518">CV</div> x CV	21,03
0,37	0,17	<div data-bbox="246 949 285 981">3</div>  <div data-bbox="476 949 532 981">16,75</div>	<div data-bbox="554 742 644 774">CV</div>	20,86
0,82	0,45	<div data-bbox="246 1204 285 1236">4</div>  <div data-bbox="476 1204 532 1236">16,30</div>	<div data-bbox="554 997 644 1029">CV</div> x CV	20,41
1,32	0,50	<div data-bbox="246 1460 285 1492">5</div>  <div data-bbox="476 1460 532 1492">15,80</div>	<div data-bbox="554 1268 644 1300">CV</div> x CV	19,91

 <b>TC.1</b>  <b>CH-2</b> 	Etapa <b>1</b>	Sección <b>1</b>	Sector <b>4</b>
	km <b>21,23</b>	Tiempo <b>0:31</b>	km/hr <b>41,09</b>

Distancia (Km)		Dirección	Informaciones	Regresivo (km)	
Total	Parcial				
1,47	0,15	<div style="border: 1px solid black; padding: 2px; display: inline-block;">6</div>  15,65	<div style="border: 1px solid black; padding: 2px; display: inline-block;">CV</div> x CA-431  R-2	19,76	
2,19	0,72	<div style="border: 1px solid black; padding: 2px; display: inline-block;">7</div>  14,93	<div style="border: 1px solid black; padding: 2px; display: inline-block;">CA-431</div> x CV !! 	 R-3	19,04
3,04	0,85	<div style="border: 1px solid black; padding: 2px; display: inline-block;">8</div>  14,08	<div style="border: 1px solid black; padding: 2px; display: inline-block;">CV</div> x CV	 R-4	18,19
3,28	0,24	<div style="border: 1px solid black; padding: 2px; display: inline-block;">9</div>  13,84	<div style="border: 1px solid black; padding: 2px; display: inline-block;">CV</div>		17,95
3,57	0,29	<div style="border: 1px solid black; padding: 2px; display: inline-block;">10</div>  Yeguas Castanedo 13,55	<div style="border: 1px solid black; padding: 2px; display: inline-block;">CV</div>		17,76

**TC.1**

Canteros Trasmiera

**CH-2**

Galizano



Etapa

**1**

km

**21,23**

Sección

**1**

Tiempo

**0:31**

Sector

**4**

km/hr

**41,09**

Distancia (Km)		Dirección	Informaciones	Regresivo (km)
Total	Parcial			
4,32	0,75	<p>11 12,18</p>	CV !! SALTO  	16,91
4,75	0,43	<p>12 12,37</p>	CV x CV  	16,48
4,88	0,13	<p>13 12,24</p>	CV  	16,35
6,11	1,23	<p>14 11,01</p>	CV 	15,12
6,72	0,61	<p>15 10,40</p>	CV x CV	14,51



**TC.1**

Canteros Trasmiera

**CH-2**

Galizano



Etapa

**1**

km

**21,23**

Sección

**1**

Tiempo

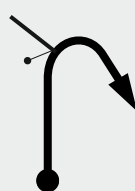


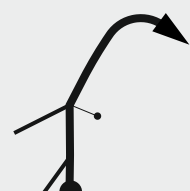

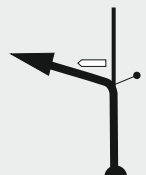




**0:31**

Sector

**4**

km/hr

**41,09**

Distancia (Km)		Dirección	Informaciones	Regresivo (km)
Total	Parcial			
6,94	0,22	<div data-bbox="274 430 319 470" style="border: 1px solid black; padding: 2px;">16</div>  <div data-bbox="504 430 560 470" style="float: right;">10,18</div>	<div data-bbox="582 223 666 263" style="border: 1px solid black; padding: 2px;">CV</div> x CV <div data-bbox="918 223 968 295" style="float: right; text-align: center;">   <b>R-8</b> </div>	14,29
7,88	0,94	<div data-bbox="274 686 319 726" style="border: 1px solid black; padding: 2px;">17</div>  <div data-bbox="504 686 560 726" style="float: right;">9,24</div>	<div data-bbox="582 478 666 518" style="border: 1px solid black; padding: 2px;">CV</div>	13,35
8,58	0,70	<div data-bbox="274 941 319 981" style="border: 1px solid black; padding: 2px;">18</div>  <div data-bbox="504 941 560 981" style="float: right;">8,54</div>	<div data-bbox="582 734 666 774" style="border: 1px solid black; padding: 2px;">CV</div> x CA-455 <div data-bbox="918 734 968 805" style="float: right; text-align: center;">   <b>R-9</b> </div>	12,65
9,59	1,01	<div data-bbox="274 1197 319 1236" style="border: 1px solid black; padding: 2px;">19</div>  <div data-bbox="504 1197 560 1236" style="float: right;">7,53</div>	<div data-bbox="582 997 666 1037" style="border: 1px solid black; padding: 2px;">CA-455</div> x CA-457 <div data-bbox="672 1069 873 1117" style="float: right; text-align: center; border: 1px solid black; padding: 5px;">  </div> <div data-bbox="918 997 968 1069" style="float: right; text-align: center;">   <b>R-10</b> </div>	11,64
11,18	1,59	<div data-bbox="274 1460 319 1500" style="border: 1px solid black; padding: 2px;">20</div>  <div data-bbox="504 1460 560 1500" style="float: right;">5,94</div>	<div data-bbox="582 1260 666 1300" style="border: 1px solid black; padding: 2px;">CA-457</div> x CV <div data-bbox="918 1260 968 1332" style="float: right; text-align: center;">   <b>R-11</b> </div>	10,05

**TC.1**

Canteros Trasmiera

**CH-2**

Galizano



Etapa

**1**

km

**21,23**

Sección

**1**

Tiempo

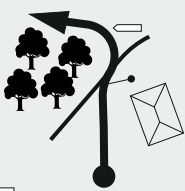



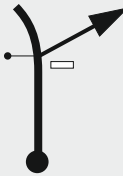


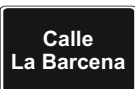

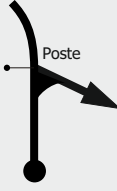
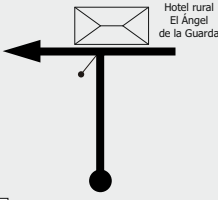


**0:31**




Sector

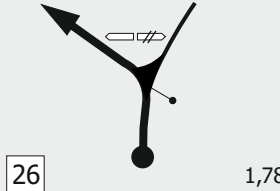


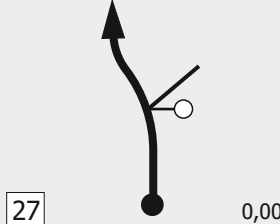

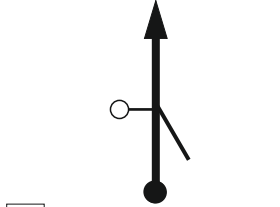


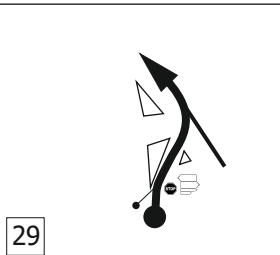


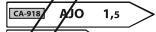


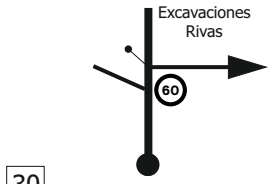


**4**

km/hr

**41,09**

Distancia (Km)		Dirección	Informaciones	Regresivo (km)
Total	Parcial			
13,03	1,85	 <p>21 4,09</p>	<p>CV x CA-444</p>    <p>R-12</p>	8,20
13,21	0,18	 <p>22 3,91</p>	<p>CA-444 x CV</p> 	8,02
14,18	0,97	 <p>23 2,94</p>	<p>CV x CV</p>   <p>R-13</p>	7,05
14,44	0,26	 <p>24 2,68</p>	<p>CV x CV</p>	6,79
14,70	0,26	 <p>25 2,42</p>	<p>CV x CA-447</p>   <p>R-14</p>	6,53

 <b>TC.1</b>  <b>CH-2</b>  Canteros Trasmiera Galizano	Etapa <b>1</b>	Sección <b>1</b>	Sector <b>4</b>
	km <b>21,23</b>	Tiempo <b>0:31</b>	km/hr <b>41,09</b>

Distancia (Km)		Dirección	Informaciones	Regresivo (km)
Total	Parcial			
15,34	0,64		CA-447 x CA-445   	5,89
17,12	1,78		CA-445  	4,11
17,54	0,42		CA-445   	3,69
17,58	0,04		CA-445 x CA-141     	3,65
21,08	3,5	Excavaciones Rivas 	CA-141 x CV    	0,15

**TC.1**

Canteros Trasmiera

**CH-2**

Galizano



Etapa

**1**

Sección

**1**

Sector

**4**

km

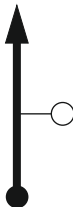

**21,23**

Tiempo

**0:31**

km/hr

**41,09**

Distancia (Km)		Dirección	Informaciones	Regresivo (km)
Total	Parcial			
21,23	0,15	<div data-bbox="252 434 285 470" style="border: 1px solid black; padding: 2px;">21</div> 	<div data-bbox="554 231 639 263" style="border: 1px solid black; padding: 2px;">CV</div> 	0,00



## NOTAS



**TC.2**

CABO QUINTRES



**CH-2A**

Reagrupamiento



Etapa

**1**

km

**10,87**

Sección

**1**

Tiempo

**0:15**

Sector

**5**

km/hr

**43,48**

**"CABO QUINTRES" (9,25 km)**



  
S-1

  
R-1  
0,00

  
R-2  
2,14

  
R-3  
4,13

  
R-4  
5,39

  
R-5  
6,76

  
R-6  
7,91

  
R-7  
8,54

  
R-8  
9,43



**TC.2**

CABO QUINTRES



**CH-2A**

Reagrupamiento



Etapa

**1**

km

**10,87**

Sección

**1**

Tiempo

**0:15**

Sector

**5**

km/hr

**43,48**

**SALIDA**

**N: 43° 28' 12" O: 03° 39' 48.9"**







**TC.2**

CABO QUINTRES



**CH-2A**

Reagrupamiento



Etapa

**1**

km  
**10,87**

Sección

**1**

Tiempo  
**0:15**

Sector

**5**

km/hr  
**43,48**

**LLEGADA**

**N: 43° 29' 27.6" O: 03° 36' 42.7"**



**TC.2****CH-2A**

CABO QUINTRES

Reagrupamiento

Etapa

**1**

Sección

**1**

Sector

**5**

km





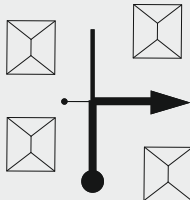
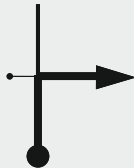

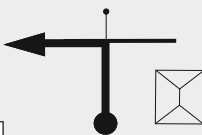


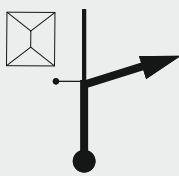
**10,87**

Tiempo

**0:15**

km/hr

**43,48**

Distancia (Km)		Dirección	Informaciones	Regresivo (km)
Total	Parcial			
0,00	0,00	<div style="text-align: center;">  </div>	<div style="display: flex; align-items: center;"> <div style="border: 1px solid black; padding: 2px; margin-right: 10px;">CV</div> <div style="margin-right: 10px;">  </div> <div style="display: flex; flex-direction: column; align-items: center;">  <div style="margin: 2px;">R-1</div>  <div style="margin: 2px;">S-1</div> </div> </div>	10,87
0,26	0,26	<div style="text-align: center;">  </div>	<div style="display: flex; align-items: center;"> <div style="border: 1px solid black; padding: 2px; margin-right: 10px;">CV</div> <div style="margin-right: 10px;">x CV</div> </div>	10,61
2,16	1,90	<div style="text-align: center;">  </div>	<div style="display: flex; align-items: center;"> <div style="border: 1px solid black; padding: 2px; margin-right: 10px;">CV</div> <div style="margin-right: 10px;">x CV</div> <div style="margin-left: 10px;">  <div style="margin: 2px;">R-2</div> </div> </div>	8,71
3.12	0,96	<div style="text-align: center;">  </div>	<div style="display: flex; align-items: center;"> <div style="border: 1px solid black; padding: 2px; margin-right: 10px;">CV</div> <div style="margin-right: 10px;">x CV</div> <div style="margin-left: 10px;">  <div style="margin-left: 10px;">  <div style="margin: 2px;">R-3</div> </div> </div> </div>	7,75
4,44	1,32	<div style="text-align: center;">  </div>	<div style="display: flex; align-items: center;"> <div style="border: 1px solid black; padding: 2px; margin-right: 10px;">CV</div> <div style="margin-right: 10px;">x CV</div> </div>	6,43

**TC.2****CH-2A**

CABO QUINTRES

Reagrupamiento

Etapa

**1**

Sección

**1**

Sector

**5**

km






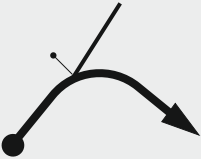
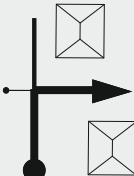
**10,87**

Tiempo

**0:15**

km/hr

**43,48**

Distancia (Km)		Dirección	Informaciones	Regresivo (km)
Total	Parcial			
5,08	0,64	<div style="border: 1px solid black; padding: 2px; display: inline-block;">6</div> 	<div style="border: 1px solid black; padding: 2px; display: inline-block;">CV</div> 	5,79
5,76	0,68	<div style="border: 1px solid black; padding: 2px; display: inline-block;">7</div> 	<div style="border: 1px solid black; padding: 2px; display: inline-block;">CV</div>	5,11
6,76	1,00	<div style="border: 1px solid black; padding: 2px; display: inline-block;">8</div> 	<div style="border: 1px solid black; padding: 2px; display: inline-block;">CV</div> x CV 	4,11
6.90	0,14	<div style="border: 1px solid black; padding: 2px; display: inline-block;">9</div> 	<div style="border: 1px solid black; padding: 2px; display: inline-block;">CV</div>	3,97
6,98	0,08	<div style="border: 1px solid black; padding: 2px; display: inline-block;">10</div> 	<div style="border: 1px solid black; padding: 2px; display: inline-block;">CV</div> x CV <b>!!</b>	3,89

**TC.2****CH-2A**

CABO QUINTRES

Reagrupamiento

Etapa

**1**

Sección

**1**

Sector

**5**

km

**10,87**

Tiempo

**0:15**

km/hr

**43,48**

Distancia (Km)		Dirección	Informaciones	Regresivo (km)
Total	Parcial			
7,02	0,04	 11 2,23	CV 	3,85
7,27	0,25	 12 1,98	CV	3,60
7,41	0,14	 13 1,84	CV	3,46
7,91	0,50	 14 1,34	CV   R-6	2,96
8,12	0,21	 15 1,13	CV x CV 	2,75

**TC.2**

CABO QUINTRES

**CH-2A**

Reagrupamiento



Etapa

**1**

km

**10,87**

Sección

**1**

Tiempo

**0:15**

Sector

**5**

km/hr

**43,48**

Distancia (Km)		Dirección	Informaciones	Regresivo (km)
Total	Parcial			
8,54	0,42	 16 0.71	CV x CV  	2,33
9,01	0,47	 17 0.24	CV	1,86
9,14	0,13	 18 0.11	CV	1,73
9,25	0,11	 19 0.00	CV 	1,62
9,43	0,18	 20	CV x CV  	1,44

**TC.2****CH-2A**

CABO QUINTRES

Reagrupamiento

Etapa

**1**

Sección

**1**

Sector

**5**

km

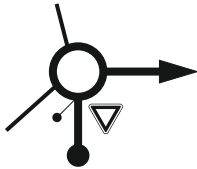

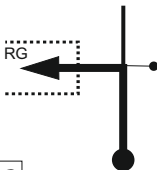

**10,87**

Tiempo

**0:15**




km/hr

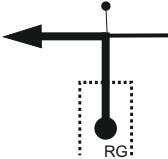

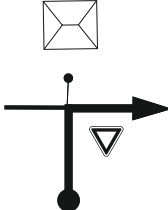

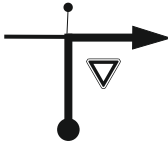
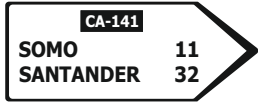
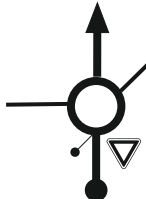

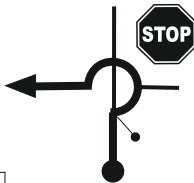

**43,48**

Distancia (Km)		Dirección	Informaciones	Regresivo (km)
Total	Parcial			
9,90	0,47	 <div style="border: 1px solid black; padding: 2px; display: inline-block;">21</div>	<div style="border: 1px solid black; padding: 2px; display: inline-block;">CV</div> x CA-446	0,97
10,59	0,69	 <div style="border: 1px solid black; padding: 2px; display: inline-block;">22</div>	<div style="border: 1px solid black; padding: 2px; display: inline-block;">CA-446</div> x Ca446	0,28
10,87	0,28	 <div style="border: 1px solid black; padding: 2px; display: inline-block;">23</div>	<div style="border: 1px solid black; padding: 2px; display: inline-block;">CA-446</div> 	0,00



## 2<sup>a</sup> SECCIÓN

 <b>CH-2B</b> AJO		<b>CH-2C</b> Asistencia		Etapa	Sección	Sector
				<b>1</b>	<b>2</b>	<b>6</b>
				km	Tiempo	km/hr
				<b>15,61</b>	<b>0:20</b>	<b>46,83</b>

Distancia (Km)		Dirección	Informaciones	Regresivo (km)
Total	Parcial			
0,00	0,00		CA-446  	15,61
0,67	0,67		CA-446 x CA-918  	14,94
1,57	0,90		CA-918 x CA-141  	14,04
6.15	4,58		CA-141  	9,46
8,64	2,49		CA-141 x CA-442  	6,97



<b>CH-2B</b> AJO	<b>CH-2C</b> Asistencia	Etapa <b>1</b>	Sección <b>2</b>	Sector <b>6</b>
		km <b>15,61</b>	Tiempo <b>0:20</b>	km/hr <b>46,83</b>

Distancia (Km)		Dirección	Informaciones	Regresivo (km)
Total	Parcial			
10,27	1,63		CA-442 x CA-146  	5,34
12,10	1,83		CA-146 x CA-443  	3,51
13,00	0,90		CA-443  	2,61
14,14	1,14		CA-443  	1,47
14,39	0,25		CA-443 x CA-141  	1,22



**CH-2B**  
AJO





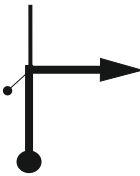


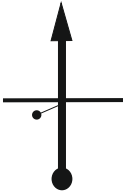

**CH-2C**  
Asistencia



Etapa  
**1**  
km  
**15,61**

Sección  
**2**  
Tiempo  
**0:29**

Sector  
**6**  
km/hr  
**46,83**

Distancia (Km)		Dirección	Informaciones	Regresivo (km)
Total	Parcial			
15,33	0,94	11 	CA-141 X C/ La Fuente  	0,28
15,47	0,14	12 	C/ de las quebrantas   	0.14
15,61	0,14	13 	C/ de las quebrantas  	0,00



**CH-2C**

Entrada Asistencia



**CH-2D**

Salida Asistencia



Etapa

**1**

km

Sección

**2**

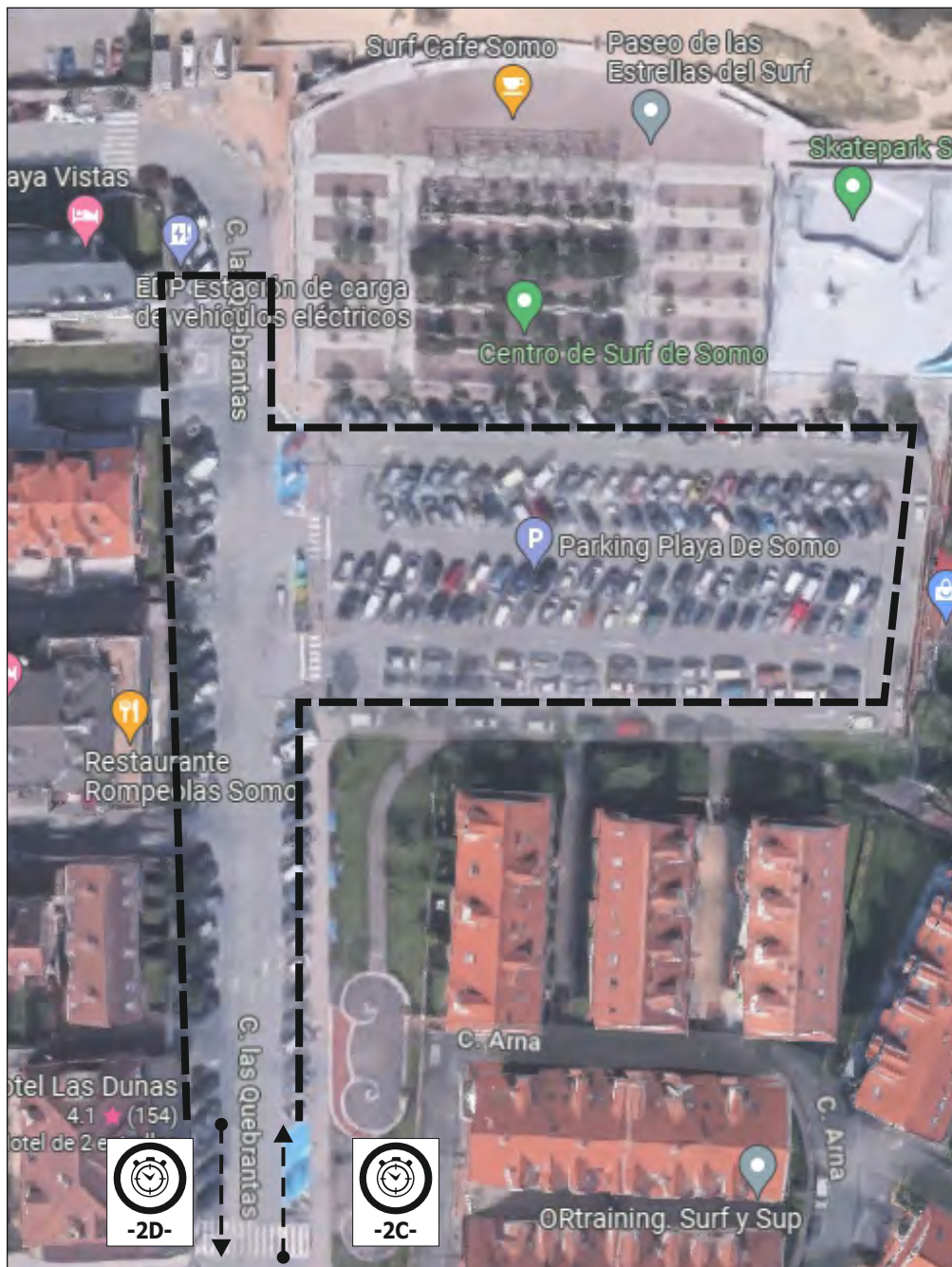
Tiempo

**0:20**




Sector

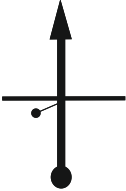


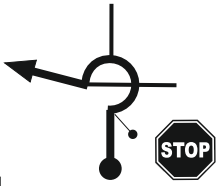
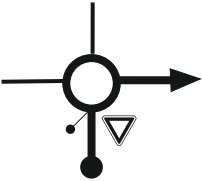

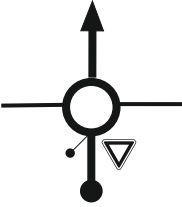
**2**

km/hr



## NOTAS

 <b>CH-2D</b> Asistencia		<b>CH-3</b> Suesa		Etapa <b>1</b>	Sección <b>2</b>	Sector <b>8</b>
				km <b>4,41</b>	Tiempo <b>0:14</b>	km/hr <b>18,90</b>

Distancia (Km)		Dirección	Informaciones	Regresivo (km)
Total	Parcial			
0,00	0,00		C/ de las quebrantas 	4,41
0,12	0,12		C/ La Fuente	4,29
0,25	0,13		C/ La Fuente X CA-141	4,16
1,11	0,86		CA-141 X CA-433 	3,30
1,34	0.23		CA-443	3.07



**CH-2D**  
Asistencia



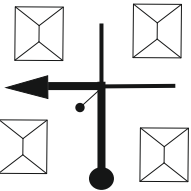

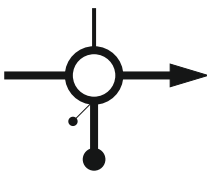

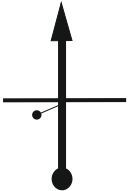

**CH-3**  
Suesa



Etapa  
**1**  
km  
**4,41**

Sección  
**2**  
Tiempo  
**0:14**

Sector  
**8**  
km/hr  
**18,90**

Distancia (Km)		Dirección	Informaciones	Regresivo (km)
Total	Parcial			
3,40	2,06		CA-433 X CA-146  	1,01
4,24	0,84		CA-146 X CA-431  	0,17
4,41	0,17		CA-431  	0,00



## NOTAS



**TC.3**

Canteros Trasmiera

**CH-4**

Galizano



Etapa

**1**

km

**21,23**

Sección

**2**

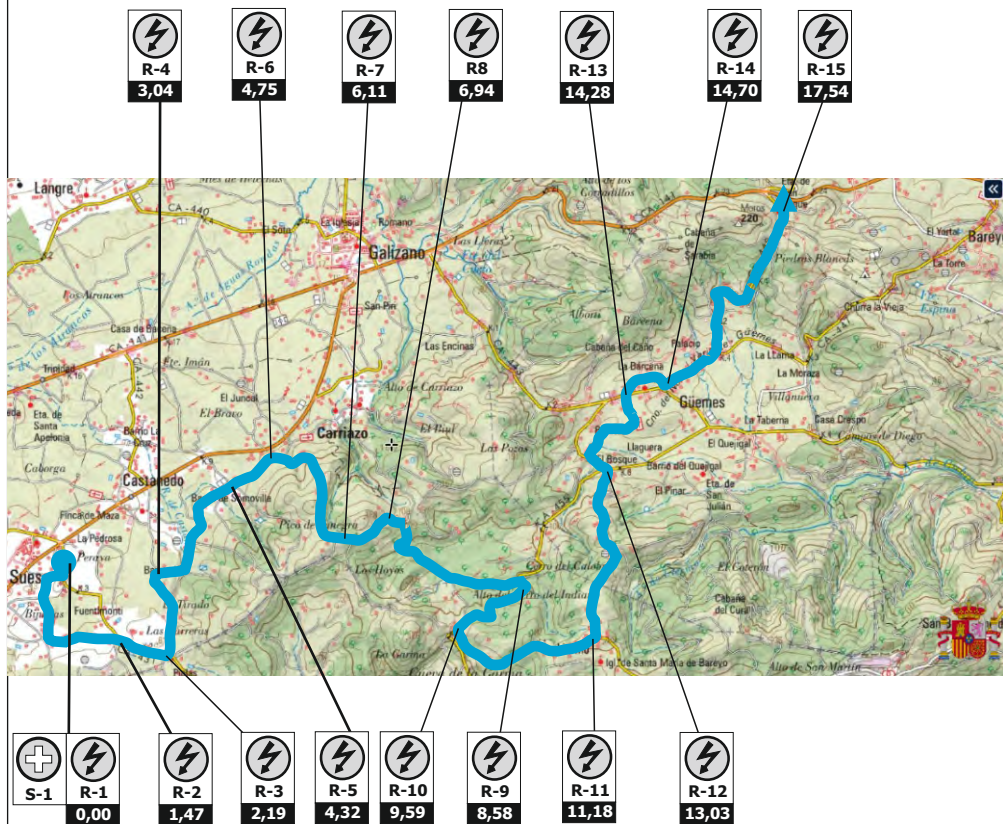
Tiempo

**0:31**

Sector

**9**

km/hr

**41,09****"CANTEROS DE TRASMIERA" (17,12 km)**



**TC.3**

Canteros Trasmiera



**CH-4**

Galizano



Etapa

**1**

km  
**21,23**

Sección

**2**

Tiempo  
**0:31**

Sector

**9**

km/hr  
**41,09**

**SALIDA**

**N: 43° 26' 25.3" O: 03° 42' 24.7"**





**TC.3**

Canteros Trasmiera



**CH-4**

Galizano



Etapa

**1**

km  
**21,23**

Sección

**2**

Tiempo  
**0:31**

Sector

**9**

km/hr  
**41,09**

**LLEGADA**

**N: 43° 28' 11.7" O: 03° 37' 13.6"**



**TC.3**

Canteros Trasmiera

**CH-4**

Galizano



Etapa

**1**

km

**21,23**

Sección

**2**

Tiempo

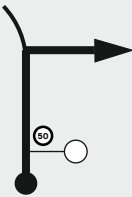




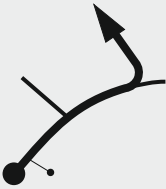

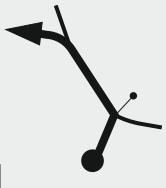

**0:31**

Sector

**9**

km/hr

**41,09**

Distancia (Km)		Dirección	Informaciones	Regresivo (km)
Total	Parcial			
0,00	0,00	<div data-bbox="247 440 286 475">1</div>  <div data-bbox="476 440 530 467">17,12</div>	<div data-bbox="553 229 639 261">CA-431</div> x CV    R-1  S-1 <b>N: 43° 26' 25.3" O: 03° 42' 24.7"</b>	21,23
0,20	0,20	<div data-bbox="247 699 286 734">2</div>  <div data-bbox="476 699 530 726">16,92</div>	<div data-bbox="553 491 639 523">CV</div> x CV	21,03
0,37	0,17	<div data-bbox="247 954 286 989">3</div>  <div data-bbox="476 954 530 981">16,75</div>	<div data-bbox="553 751 639 783">CV</div>	20,86
0,82	0,45	<div data-bbox="247 1209 286 1244">4</div>  <div data-bbox="476 1209 530 1236">16,30</div>	<div data-bbox="553 1010 639 1042">CV</div> x CV	20,41
1,32	0,50	<div data-bbox="247 1473 286 1508">5</div>  <div data-bbox="476 1473 530 1500">15,80</div>	<div data-bbox="553 1270 639 1302">CV</div> x CV	19,91

**TC.3**

Canteros Trasmiera

**CH-4**

Galizano



Etapa

**1**

km

**21,23**

Sección

**2**

Tiempo

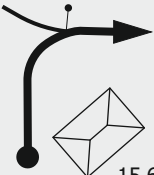

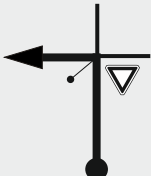




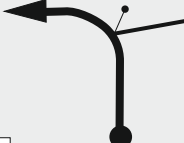

**0:31**

Sector

**9**

km/hr

**41,09**

Distancia (Km)		Dirección	Informaciones	Regresivo (km)	
Total	Parcial				
1,47	0,15	<div style="border: 1px solid black; padding: 2px; display: inline-block;">6</div>  15,65	<div style="border: 1px solid black; padding: 2px; display: inline-block;">CV</div> x CA-431  R-2	19,76	
2,19	0,72	<div style="border: 1px solid black; padding: 2px; display: inline-block;">7</div>  14,93	<div style="border: 1px solid black; padding: 2px; display: inline-block;">CA-431</div> x CV !! 	 R-3	19,04
3,04	0,85	<div style="border: 1px solid black; padding: 2px; display: inline-block;">8</div>  14,08	<div style="border: 1px solid black; padding: 2px; display: inline-block;">CV</div> x CV	 R-4	18,19
3,28	0,24	<div style="border: 1px solid black; padding: 2px; display: inline-block;">9</div>  13,84	<div style="border: 1px solid black; padding: 2px; display: inline-block;">CV</div>		17,95
3,57	0,29	<div style="border: 1px solid black; padding: 2px; display: inline-block;">10</div>  13,55	<div style="border: 1px solid black; padding: 2px; display: inline-block;">CV</div>		17,76

**TC.3**

Canteros Trasmiera

**CH-4**

Galizano



Etapa

**1**km  
**21,23**

Sección

**2**Tiempo  
**0:31**

Sector

**9**km/hr  
**41,09**

Distancia (Km)		Dirección	Informaciones	Regresivo (km)
Total	Parcial			
4,32	0,75	 11 <span style="float: right;">12,18</span>	CV  <b>!!</b> SALTO  	 R-5  16,91
4,75	0,43	 12 <span style="float: right;">12,37</span>	CV x CV  	 R-6  16,48
4,88	0,13	 13 <span style="float: right;">12,24</span>	CV  	16,35
6,11	1,23	 14 <span style="float: right;">11,01</span>	CV	 R-7  15,12
6,72	0,61	 15 <span style="float: right;">10,40</span>	CV x CV	14,51

**TC.3**

Canteros Trasmiera

**CH-4**

Galizano



Etapa

**1**

km

**21,23**

Sección

**2**

Tiempo

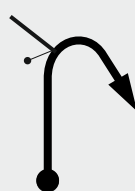


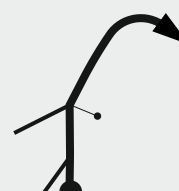

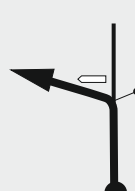




**0:31**

Sector

**9**

km/hr

**41,09**

Distancia (Km)		Dirección	Informaciones	Regresivo (km)
Total	Parcial			
6,94	0,22	<div data-bbox="274 430 319 470" style="border: 1px solid black; padding: 2px;">16</div>  <p style="text-align: right;">10,18</p>	<div data-bbox="582 223 666 263" style="border: 1px solid black; padding: 2px;">CV</div> x CV <div data-bbox="918 223 968 295" style="text-align: center;">   <b>R-8</b> </div>	14,29
7,88	0,94	<div data-bbox="274 686 319 726" style="border: 1px solid black; padding: 2px;">17</div>  <p style="text-align: right;">9,24</p>	<div data-bbox="582 486 666 526" style="border: 1px solid black; padding: 2px;">CV</div>	13,35
8,58	0,70	<div data-bbox="274 949 319 989" style="border: 1px solid black; padding: 2px;">18</div>  <p style="text-align: right;">8,54</p>	<div data-bbox="582 742 666 782" style="border: 1px solid black; padding: 2px;">CV</div> x CA-455 <div data-bbox="918 742 968 813" style="text-align: center;">   <b>R-9</b> </div>	12,65
9,59	1,01	<div data-bbox="274 1204 319 1244" style="border: 1px solid black; padding: 2px;">19</div>  <p style="text-align: right;">7,53</p>	<div data-bbox="582 1005 666 1045" style="border: 1px solid black; padding: 2px;">CA-455</div> x CA-457 <div data-bbox="672 1069 873 1117" style="border: 1px solid black; padding: 5px; text-align: center; margin-top: 10px;">  </div> <div data-bbox="918 1005 968 1077" style="text-align: center;">   <b>R-10</b> </div>	11,64
11,18	1,59	<div data-bbox="274 1468 319 1508" style="border: 1px solid black; padding: 2px;">20</div>  <p style="text-align: right;">5,94</p> <p style="text-align: center;">Posada La Herradura</p>	<div data-bbox="582 1268 666 1308" style="border: 1px solid black; padding: 2px;">CA-457</div> x CV <div data-bbox="918 1268 968 1340" style="text-align: center;">   <b>R-11</b> </div>	10,05

**TC.3**

Canteros Trasmiera

**CH-4**

Galizano



Etapa

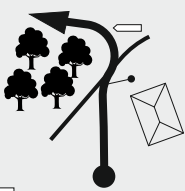


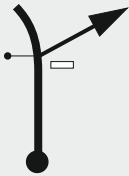




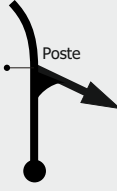
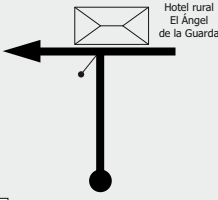

**1**km  
**21,23**

Sección

**2**Tiempo  
**0:31**

Sector

**9**km/hr  
**41,09**

Distancia (Km)		Dirección	Informaciones	Regresivo (km)
Total	Parcial			
13,03	1,85	 <p>21 4,09</p>	<p>CV x CA-444</p>  <p>!!</p> 	8,20
13,21	0,18	 <p>22 3,91</p>	<p>CA-444 x CV</p> 	8,02
14,18	0,97	 <p>23 2,94</p>	<p>CV x CV</p>  	7,05
14,44	0,26	 <p>24 2,68</p>	<p>CV x CV</p>	6,79
14,70	0,26	 <p>25 2,42</p>	<p>CV x CA-447</p> <p>!!</p> 	6,53



**TC.3**

Canteros Trasmiera

**CH-4**

Galizano



Etapa

**1**

km

**21,23**

Sección

**2**

Tiempo

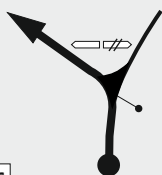










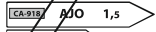


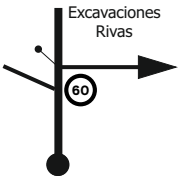


**0:31**

Sector

**9**

km/hr

**41,09**

Distancia (Km)		Dirección	Informaciones	Regresivo (km)
Total	Parcial			
15,34	0,64	<div data-bbox="274 391 319 470">26</div>  <div data-bbox="509 438 554 470">1,78</div>	<div data-bbox="582 231 778 263">CA-447 x CA-445</div>  	5,89
17,12	1,78	<div data-bbox="274 694 319 734">27</div>  <div data-bbox="509 694 554 726">0,00</div>	<div data-bbox="582 486 666 518">CA-445</div> 	4,11
17,54	0,42	<div data-bbox="274 949 319 989">28</div> 	<div data-bbox="582 750 666 782">CA-445</div>  	3,69
17,58	0,04	<div data-bbox="274 1204 319 1244">29</div> 	<div data-bbox="582 1005 772 1037">CA-445 x CA-141</div>     	3,65
21,08	3,5	<div data-bbox="274 1468 319 1508">30</div> <div data-bbox="425 1308 526 1348">Excavaciones Rivas</div>  <div data-bbox="431 1380 464 1412">60</div>	<div data-bbox="582 1268 728 1300">CA-141 x CV</div>  	0,15

**TC.3**

Canteros Trasmiera

**CH-4**

Galizano



Etapa

**1**

Sección

**2**

Sector

**9**

km

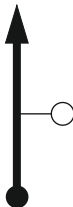

**21,23**

Tiempo

**0:31**

km/hr

**41,09**

Distancia (Km)		Dirección	Informaciones	Regresivo (km)
Total	Parcial			
21,23	0,15	<div style="border: 1px solid black; padding: 5px; display: inline-block;">21</div> 	<div style="border: 1px solid black; padding: 5px; display: inline-block;">CV</div> 	0,00



## NOTAS



**TC.4**

CABO QUINTRES



**CH-4A**

Reagrupamiento



Etapa

**1**

km

**18,15**

Sección

**2**

Tiempo

**0:24**

Sector

**10**

km/hr

**45,37**

**"CABO QUINTRES" (9,25 km)**



S-1

R-1  
0,00

R-2  
2,14

R-3  
4,13

R-4  
5,39

R-5  
6,76

R-6  
7,91

R-7  
8,54

R-8  
9,43



**TC.4**



**CH-4A**



CABO QUINTRES

Reagrupamiento

Etapa

**1**

Sección

**2**

Sector

**10**

km

**18,15**

Tiempo

**0:24**

km/hr

**45,37**

**SALIDA**

**N: 43° 28' 12" O: 03° 39' 48.9"**





**TC.4**

CABO QUINTRES



**CH-4A**

Reagrupamiento



Etapa

**1**

km

**18,15**

Sección

**2**

Tiempo

**0:24**

Sector

**10**

km/hr

**45,37**

**LLEGADA**

**N: 43° 29' 27.6" O: 03° 36' 42.7"**



**TC.4****CH-4A**

CABO QUINTRES

Reagrupamiento

Etapa

**1**

Sección

**2**

Sector

**10**

km

**18,15**

Tiempo

**0:24**

km/hr

**45,37**

Distancia (Km)		Dirección	Informaciones	Regresivo (km)
Total	Parcial			
0,00	0,00	<div style="text-align: center;"> </div>	<div style="display: flex; align-items: center;"> <div style="border: 1px solid black; padding: 2px; margin-right: 10px;">CV</div> <div style="margin-right: 10px;">x</div> <div style="border: 1px solid black; padding: 2px;">CV</div> </div> <div style="text-align: center; margin: 10px 0;"> </div> <div style="display: flex; flex-direction: column; align-items: center;"> <span>R-1</span> <span>S-1</span> </div>	18,15
0,26	0,26	<div style="text-align: center;"> </div>	<div style="display: flex; align-items: center;"> <div style="border: 1px solid black; padding: 2px; margin-right: 10px;">CV</div> <div style="margin-right: 10px;">x</div> <div style="border: 1px solid black; padding: 2px;">CV</div> </div>	17,89
2,16	1,90	<div style="text-align: center;"> </div>	<div style="display: flex; align-items: center;"> <div style="border: 1px solid black; padding: 2px; margin-right: 10px;">CV</div> <div style="margin-right: 10px;">x</div> <div style="border: 1px solid black; padding: 2px;">CV</div> </div> <div style="text-align: right; margin-right: 10px;">  R-2         </div>	15,99
3.12	0,96	<div style="text-align: center;"> </div>	<div style="display: flex; align-items: center;"> <div style="border: 1px solid black; padding: 2px; margin-right: 10px;">CV</div> <div style="margin-right: 10px;">x</div> <div style="border: 1px solid black; padding: 2px;">CV</div> </div> <div style="text-align: center; margin: 10px 0;"> </div> <div style="text-align: right; margin-right: 10px;">  R-3         </div>	15,03
4,44	1,32	<div style="text-align: center;"> </div>	<div style="display: flex; align-items: center;"> <div style="border: 1px solid black; padding: 2px; margin-right: 10px;">CV</div> <div style="margin-right: 10px;">x</div> <div style="border: 1px solid black; padding: 2px;">CV</div> </div>	13,71



**TC.4****CH-4A**

CABO QUINTRES

Reagrupamiento

Etapa

**1**

Sección

**2**

Sector

**10**

km






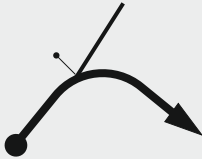
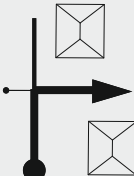
**18,15**

Tiempo

**0:24**

km/hr

**45,37**

Distancia (Km)		Dirección	Informaciones	Regresivo (km)
Total	Parcial			
5,08	0,64	<div style="border: 1px solid black; padding: 2px; display: inline-block;">6</div> 	<div style="border: 1px solid black; padding: 2px; display: inline-block;">CV</div> 	13,07
5,76	0,68	<div style="border: 1px solid black; padding: 2px; display: inline-block;">7</div> 	<div style="border: 1px solid black; padding: 2px; display: inline-block;">CV</div>	12,39
6,76	1,00	<div style="border: 1px solid black; padding: 2px; display: inline-block;">8</div> 	<div style="border: 1px solid black; padding: 2px; display: inline-block;">CV</div> x CV 	11,39
6.90	0,14	<div style="border: 1px solid black; padding: 2px; display: inline-block;">9</div> 	<div style="border: 1px solid black; padding: 2px; display: inline-block;">CV</div>	11,25
6,98	0,08	<div style="border: 1px solid black; padding: 2px; display: inline-block;">10</div> 	<div style="border: 1px solid black; padding: 2px; display: inline-block;">CV</div> x CV <b>!!</b>	11,17

**TC.4****CH-4A**

CABO QUINTRES

Reagrupamiento

Etapa

**1**

Sección

**2**

Sector

**10**

km

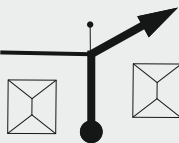


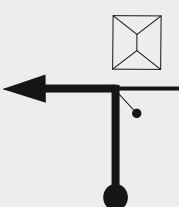
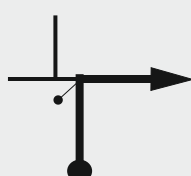
**18,15**

Tiempo

**0:24**

km/hr

**45,37**

Distancia (Km)		Dirección	Informaciones	Regresivo (km)
Total	Parcial			
7,02	0,04	<div style="display: flex; justify-content: space-between;"> <span>11</span>  <span>2,23</span> </div>	<div style="display: flex; justify-content: space-between;"> <span>CV</span> <span>!!</span> </div>	11,13
7,27	0,25	<div style="display: flex; justify-content: space-between;"> <span>12</span>  <span>1,98</span> </div>	CV	10,88
7,41	0,14	<div style="display: flex; justify-content: space-between;"> <span>13</span>  <span>1,84</span> </div>	CV	10,74
7,91	0,50	<div style="display: flex; justify-content: space-between;"> <span>14</span>  <span>1,34</span> </div>	<div style="display: flex; justify-content: space-between;"> <span>CV</span> <span>STOP</span> </div>	10,24
8,12	0,21	<div style="display: flex; justify-content: space-between;"> <span>15</span>  <span>1,13</span> </div>	<div style="display: flex; justify-content: space-between;"> <span>CV</span> <span>x CV</span> </div> <div style="display: flex; justify-content: space-between;"> <span>STOP</span> </div>	10,03



R-6

**TC.4**

CABO QUINTRES

**CH-4A**

Reagrupamiento



Etapa

**1**

Sección

**2**

Sector

**10**

km

**18,15**

Tiempo

**0:24**

km/hr

**45,37**

Distancia (Km)		Dirección	Informaciones	Regresivo (km)
Total	Parcial			
8,54	0,42		CV x CV 	9,61
9,01	0,47		CV	9,14
9,14	0,13		CV	9,01
9,25	0,11		CV 	8,90
9,43	0,18		CV x CV 	8,72

**TC.4****CH-4A**

CABO QUINTRES

Reagrupamiento

Etapa

**1**

Sección

**2**

Sector

**10**

km

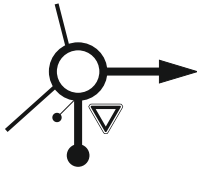

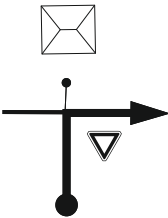

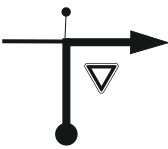
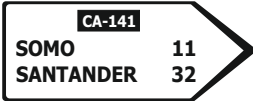
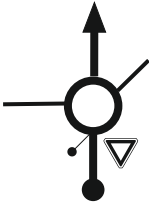

**18,15**

Tiempo

**0:24**

km/hr

**45,37**

Distancia (Km)		Dirección	Informaciones	Regresivo (km)
Total	Parcial			
9,90	0,47	 21	CV x CA-446	8,25
10,59	0,69	 22	CA-446 x Ca446	7,56
11,54	0,95	 23	CA-446 x CA-918  	6,61
13,39	1,85	 24	CA-918 x CA-141  	4,76
17,02	3,63	 25	CA-141  	1,13

**TC.4**

CABO QUINTRES

**CH-4A**

Reagrupamiento



Etapa

**1**

Sección

**2**

Sector

**10**

km

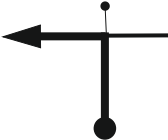
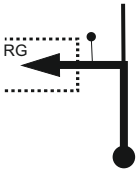

**18,15**

Tiempo

**0:24**

km/hr

**45,37**

Distancia (Km)		Dirección	Informaciones	Regresivo (km)
Total	Parcial			
18,01	0,99	 <span style="border: 1px solid black; padding: 2px;">26</span>	<span style="border: 1px solid black; padding: 2px;">CA-146</span> x CV	0,14
18,15	0,14	 <span style="border: 1px solid black; padding: 2px;">27</span>	<span style="border: 1px solid black; padding: 2px;">CV</span>  	0,00

## NOTAS



**3ª SECCIÓN**



**CH-4B**  
LA BIELA



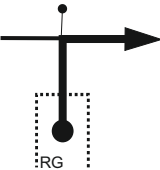

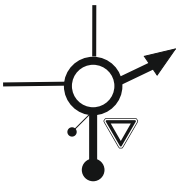


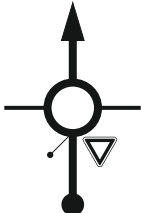
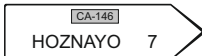


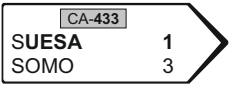

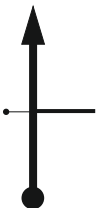
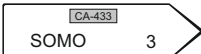
**CH-4C**  
Asistencia






Etapa  
**1**  
km  
**8,55**

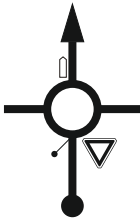


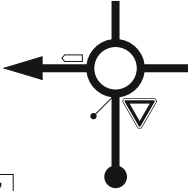
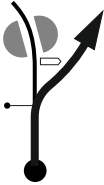

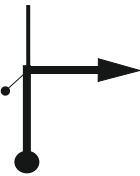




Sección  
**3**  
Tiempo  
**0:14**

Sector  
**11**  
km/hr  
**36,64**

Distancia (Km)		Dirección	Informaciones	Regresivo (km)
Total	Parcial			
0,00	0,00		CA-141  	8,55
0,99	0,99		CA-141 x CA-146   	7,56
4,20	3,21		CA-146   	4,35
5,04	0,84		CA-141 x CA-433   	3,51
5,94	0,90		CA-433  	2.61



 <b>CH-4B</b> LA BIELA		<b>CH-4C</b> Asistencia		Etapa <b>1</b>	Sección <b>3</b>	Sector <b>11</b>
				km <b>8,55</b>	Tiempo <b>0:14</b>	km/hr <b>36,64</b>

Distancia (Km)		Dirección	Informaciones	Regresivo (km)
Total	Parcial			
7,08	1,14		CA-433   	1,47
7,33	0,25		CA-433 x CA-141	1,22
8,27	0,94		CA-141 X C/ La Fuente  	0,28
8,41	0,14		C/ de las quebrantas   	0,14
8,55	0,14		C/ de las quebrantas  	0,00

**Parque Asistencia**



**CH-4C**



**CH-4D**



Entrada Asistencia

Salida Asistencia

Etapa

**1**

km

Sección

**3**

Tiempo



**0:20**








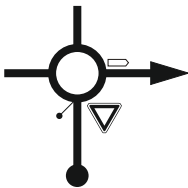

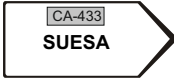
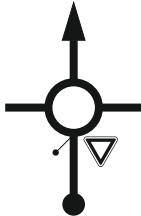

Sector



**12**

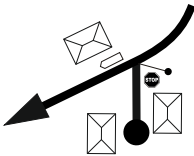


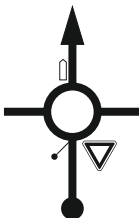
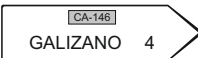

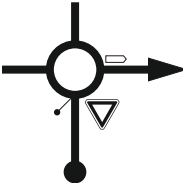


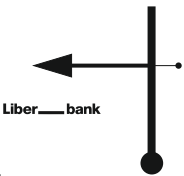
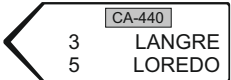

km/hr





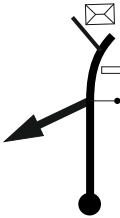

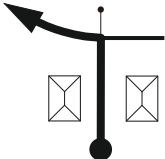
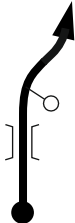

 <b>CH-4D</b> → <b>CH-5</b> 	Etapa <b>1</b>	Sección <b>3</b>	Sector <b>13</b>
	km <b>10,53</b>	Tiempo <b>0:18</b>	km/hr <b>35,10</b>

Distancia (Km)		Dirección	Informaciones	Regresivo (km)
Total	Parcial			
0,00	0,00		c/de las Quebrantas  	10,53
0,12	0,12		c/La Fuente 	10,41
0,25	0,13		c/La Fuente x CA-141 	10,28
1,11	0,86		CA-141 x CA-433  	9,42
1,34	0,23		CA-433 	9,19

 <b>CH-4D</b> → <b>CH-5</b> 	Etapa <b>1</b>	Sección <b>3</b>	Sector <b>13</b>
	km <b>10,53</b>	Tiempo <b>0:18</b>	km/hr <b>35,10</b>

Distancia (Km)		Dirección	Informaciones	Regresivo (km)
Total	Parcial			
3,40	2,06		CA-433 x CA-146    	7,13
4,24	0,84		CA-146    	6,29
8,42	4,18		CA-146 x CA-141    	2,11
8,65	0,23		CA-141 x CA-440  	1,88
9,15	0,50		CA-440 x CA-441	1,38

 <b>CH-4D</b> → <b>CH-5</b> 	Etapa <b>1</b>	Sección <b>3</b>	Sector <b>13</b>
	km <b>10,53</b>	Tiempo <b>0:18</b>	km/hr <b>35,10</b>

Distancia (Km)		Dirección	Informaciones	Regresivo (km)
Total	Parcial			
10,08	0,93		CA-141 x CV  	0,45
10,32	0,24		CV	0,21
10,53	0,21		CV  	0,00

## NOTAS

**TC.5**

PLAYAS R. AL M.

**CH-6**

Suesa



Etapa

**1**

km

**11,40**

Sección

**3**

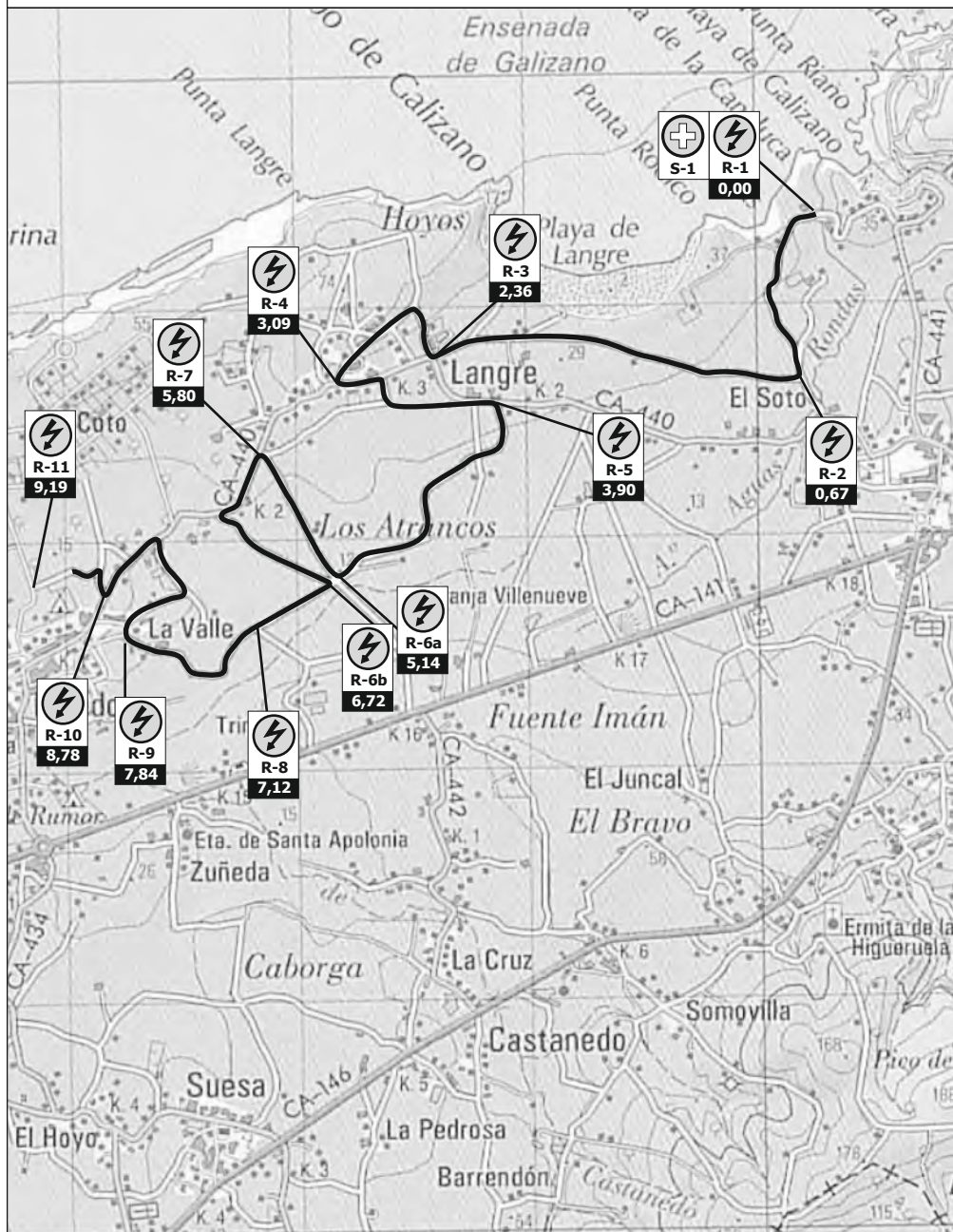
Tiempo

**0:19**

Sector

**14**

km/hr

**36,00****"RIBAMONTÁN SURF A TODA COSTA - RAÚL VIADERO" (9,05 km)**



**TC.5**  
PLAYAS R. AL M.



**CH-6**  
Suesa



Etapa  
**1**  
km  
**11,40**

Sección  
**3**  
Tiempo  
**0:19**

Sector  
**14**  
km/hr  
**36,00**

**SALIDA**

**N: 43° 28' 38" O: 03° 40' 48"**







**TC.5**  
PLAYAS R. AL M.



**CH-6**  
Suesa



Etapa

**1**

km  
**11,40**

Sección

**3**

Tiempo  
**0:19**

Sector

**14**

km/hr  
**36,00**

**LLEGADA**

**N: 43° 27' 52.1" O: 03° 43' 06.8"**



**TC.5**

PLAYAS R. AL M.

**CH-6**

Suesa



Etapa

**1**

km

**11,40**

Sección

**3**

Tiempo

**0:19**

Sector

**14**

km/hr

**36,00**

Distancia (Km)		Dirección	Informaciones	Regresivo (km)
Total	Parcial			
0,00	0,00		CV   	11,40
		1	N: 43° 28' 38" O: 03° 40' 48"	9,05
0,67	0,67		CV x CV !!	10,73
		2		8,38
2,18	1,51		CV 	9,22
		3		6,87
2,36	0,18		CV x CV  	9,04
		4		6,69
2,61	0,25		CV x CV	8,79
		5		6,44

**TC.5**

PLAYAS R. AL M.

**CH-6**

Suesa



Etapa

**1**

km

**11,40**

Sección

**3**

Tiempo




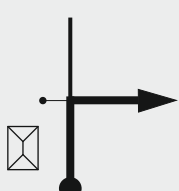

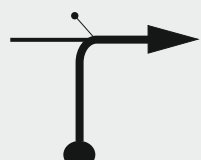
**0:19**

Sector

**14**

km/hr

**36,00**

Distancia (Km)		Dirección	Informaciones	Regresivo (km)
Total	Parcial			
2,92	0,31	<div style="border: 1px solid black; padding: 2px; display: inline-block;">6</div> 	<div style="border: 1px solid black; padding: 2px; display: inline-block;">CV</div>	8,48
3,09	0,17	<div style="border: 1px solid black; padding: 2px; display: inline-block;">7</div> 	<div style="border: 1px solid black; padding: 2px; display: inline-block;">CV</div> x CA-440 	8,31
3,28	0,19	<div style="border: 1px solid black; padding: 2px; display: inline-block;">8</div> 	<div style="border: 1px solid black; padding: 2px; display: inline-block;">CA-440</div> x CV  !!	8,12
3,38	0,10	<div style="border: 1px solid black; padding: 2px; display: inline-block;">9</div> 	<div style="border: 1px solid black; padding: 2px; display: inline-block;">CV</div> x CV	8,02
3,62	0,24	<div style="border: 1px solid black; padding: 2px; display: inline-block;">10</div> 	<div style="border: 1px solid black; padding: 2px; display: inline-block;">CV</div> x CA-440	7,78

**TC.5**

PLAYAS R. AL M.

**CH-6**

Suesa



Etapa

**1**

km

**11,40**

Sección

**3**

Tiempo

**0:19**

Sector

**14**

km/hr

**36,00**

Distancia (Km)		Dirección	Informaciones	Regresivo (km)
Total	Parcial			
3,90	0,28	<p>SANTA GERONIMA</p>	CA-440 x CV !! 	7,50
4,21	0,31		CV x CV	7,19
5,14	0,93		CV x CV 	6,26
5,80	0,66		CV x CA-440 	5,60
6,13	0,33		CA-440 x CV !!	5,27

**TC.5**

PLAYAS R. AL M.

**CH-6**

Suesa



Etapa

**1**

Sección

**3**

Sector

**14**

km


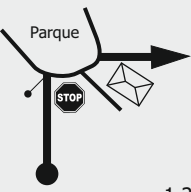
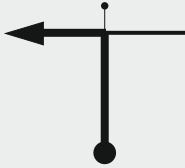
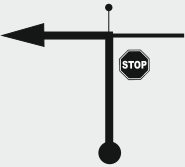

**11,40**

Tiempo

**0:19**

km/hr

**36,00**

Distancia (Km)		Dirección	Informaciones	Regresivo (km)
Total	Parcial			
6,72	0,59	<div data-bbox="274 430 319 470">16</div>  <div data-bbox="509 430 554 470">2,33</div>	<div data-bbox="582 231 666 263">CV</div> x CV <div data-bbox="924 231 968 295"></div>	4,68
7,84	1,12	<div data-bbox="274 694 319 734">17</div>  <div data-bbox="509 694 554 734">1,21</div>	<div data-bbox="582 486 666 518">CV</div> x CV <div data-bbox="924 486 968 550"></div> <div data-bbox="582 670 644 734"></div>	3,56
8,18	0,34	<div data-bbox="274 949 319 989">18</div>  <div data-bbox="509 949 554 989">0,87</div>	<div data-bbox="582 742 666 774">CV</div> x CV <div data-bbox="924 1005 968 1069"></div>	3,22
8,45	0,27	<div data-bbox="274 1204 319 1244">19</div>  <div data-bbox="509 1204 554 1244">0,60</div>	<div data-bbox="582 1005 666 1037">CV</div> x CA-440 <div data-bbox="924 1005 968 1069"></div> <div data-bbox="582 1189 644 1252"></div>	2,95
8,78	0,33	<div data-bbox="274 1468 319 1508">20</div>  <div data-bbox="509 1468 554 1508">0,27</div>	<div data-bbox="582 1268 666 1300">CA-440</div> x CV <div data-bbox="599 1324 644 1380">!!</div> <div data-bbox="924 1268 968 1332"></div>	2,62

**TC.5**

PLAYAS R. AL M.

**CH-6**

Suesa



Etapa

**1**

Sección

**3**

Sector

**14**

km

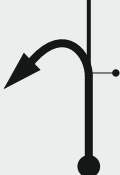

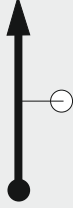

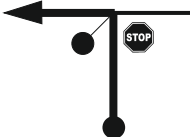


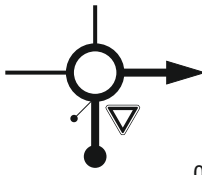

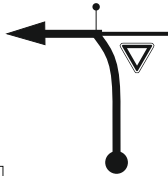


**11,40**




Tiempo

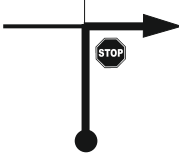
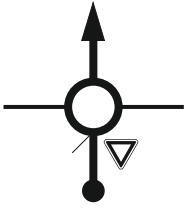



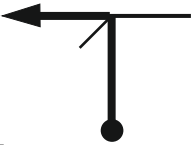



**0:19**

km/hr

**36,00**

Distancia (Km)		Dirección	Informaciones	Regresivo (km)
Total	Parcial			
8,88	0,10	<div data-bbox="252 438 285 470" style="border: 1px solid black; padding: 2px;">21</div> 	<div data-bbox="554 231 638 263" style="border: 1px solid black; padding: 2px;">CV</div> x CV 	2,52
9,05	0,17	<div data-bbox="252 694 285 726" style="border: 1px solid black; padding: 2px;">22</div> 	<div data-bbox="554 486 638 518" style="border: 1px solid black; padding: 2px;">CV</div> x CV  <b>-5-</b>	2,35
9,19	0,14	<div data-bbox="252 949 285 981" style="border: 1px solid black; padding: 2px;">23</div> 	<div data-bbox="554 750 638 782" style="border: 1px solid black; padding: 2px;">CV</div> x CV   <b>-1-</b>	2,21
9,25	0,06	<div data-bbox="252 1204 285 1236" style="border: 1px solid black; padding: 2px;">14</div> 	<div data-bbox="554 1005 638 1037" style="border: 1px solid black; padding: 2px;">CV</div> x CV 	2,15
9,51	0,26	<div data-bbox="252 1476 285 1508" style="border: 1px solid black; padding: 2px;">15</div> 	<div data-bbox="554 1268 638 1300" style="border: 1px solid black; padding: 2px;">CV</div> x CV  	1,89

 <b>TC.5</b> PLAYAS R. AL M.		<b>CH-6</b> Suesa		Etapa <b>1</b>	Sección <b>3</b>	Sector <b>14</b>
				km <b>11,40</b>	Tiempo <b>0:19</b>	km/hr <b>36,00</b>

Distancia (Km)		Dirección	Informaciones	Regresivo (km)
Total	Parcial			
9,58	0,07		CV x CA-440	1,82
10,41	0,83		CA-440 x CA-434   	0,99
11,30	0,89		CA-434 x CV 	0.10
11,40	0,10		CV 	0,00

## NOTAS





**TC.6**  
CABORGA



**CH-6A**  
Reagrupamiento

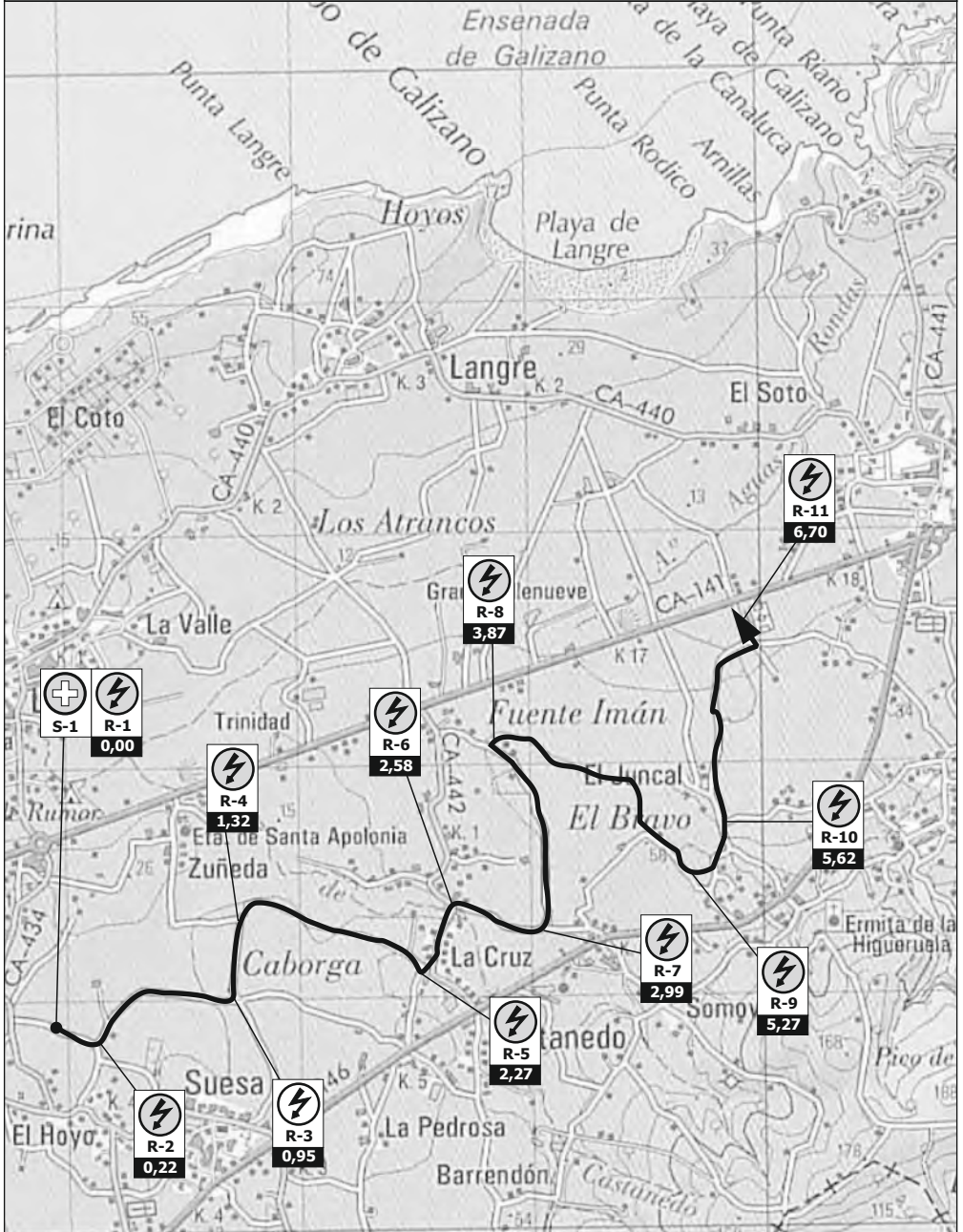


Etapa  
**1**  
km  
**11,23**

Sección  
**3**  
Tiempo  
**0:17**

Sector  
**15**  
km/hr  
**39,64**

**"CABORGA" (6,57 km)**





**TC.6**  
CABORGA



**CH-6A**  
Reagrupamiento



Etapa  
**1**

Sección  
**3**

Sector  
**15**

km  
**11,23**

Tiempo  
**0:17**

km/hr  
**39,64**

**SALIDA**

**N: 43° 26' 48.6" O: 03° 43' 08.8"**





**TC.6**  
CABORGA



**CH-6A**  
Reagrupamiento



Etapa

**1**

km  
**11,23**

Sección

**3**

Tiempo  
**0:17**

Sector

**15**

km/hr  
**39,64**

**LLEGADA**

**N: 43° 27' 43.4" O: 03° 40' 54.5"**





**TC.6**  
CABORGA



**CH-6A**  
Reagrupamiento



Etapa  
**1**





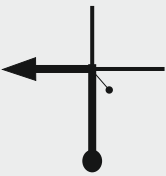

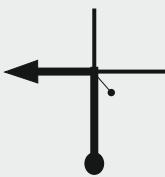








km  
**11,23**

Sección  
**3**

Tiempo  
**0:17**

Sector  
**15**

km/hr  
**39,64**

Distancia (Km)		Dirección	Informaciones	Regresivo (km)	
Total	Parcial				
0,00	0,00	<div style="border: 1px solid black; padding: 2px; display: inline-block;">1</div> 	<div style="border: 1px solid black; padding: 2px; display: inline-block;">CV</div>  	 R-1  S-1	11,23
0,22	0,22	<div style="border: 1px solid black; padding: 2px; display: inline-block;">2</div> 	<div style="border: 1px solid black; padding: 2px; display: inline-block;">CV</div>	 R-2	11,01
0,95	0,73	<div style="border: 1px solid black; padding: 2px; display: inline-block;">3</div> 	<div style="border: 1px solid black; padding: 2px; display: inline-block;">CV</div>	 R-3	10,28
1,32	0,37	<div style="border: 1px solid black; padding: 2px; display: inline-block;">4</div> 	<div style="border: 1px solid black; padding: 2px; display: inline-block;">CV</div> x CV  	 R-4	9,91
2,27	0,95	<div style="border: 1px solid black; padding: 2px; display: inline-block;">5</div> 	<div style="border: 1px solid black; padding: 2px; display: inline-block;">CV</div> x CA-422    	 R-5	8,96



**TC.6**  
CABORGA



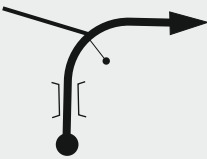



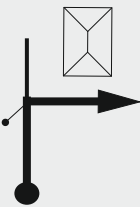

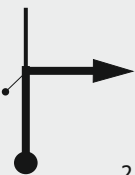
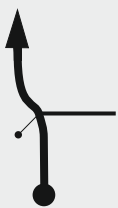
**CH-6A**  
Reagrupamiento



Etapa  
**1**  
km  
**11,23**

Sección  
**3**  
Tiempo  
**0:17**

Sector  
**15**  
km/hr  
**39,64**

Distancia (Km)		Dirección	Informaciones	Regresivo (km)
Total	Parcial			
2,58	0,31	 <p>6 3,99</p>	CA-422 x CV 	8,65
2,99	0,41	 <p>7 3,58</p>	CV x CV 	8,24
3,87	0,88	 <p>8 2,70</p>	CV x CV 	7,36
4,56	0,69	 <p>2,01</p>	CV x CV	6,67
4,89	0,33	 <p>10 1,68</p>	CV x CV !!	6,34



**TC.6**  
CABORGA



**CH-6A**  
Reagrupamiento



Etapa  
**1**

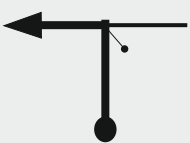

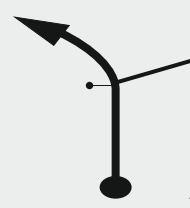


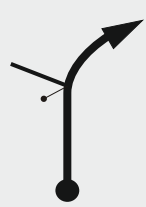
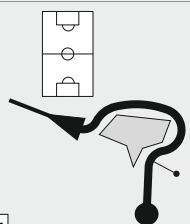
km  
**11,23**



Sección  
**3**

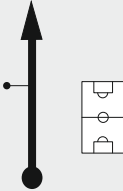




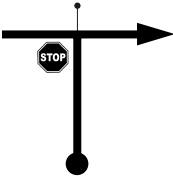
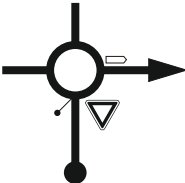

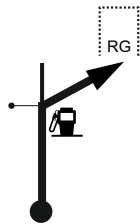


Tiempo  
**0:17**

Sector  
**15**

km/hr  
**39,64**

Distancia (Km)		Dirección	Informaciones	Regresivo (km)
Total	Parcial			
5,27	0,38	 11 1,30	CV 	5,96
5,50	0,23	 12 1,07	CV x CV	5,73
5,62	0,12	 13 0,95	CV x CV !! 	5,61
5,75	0,13	 14 0,82	CV	5,48
6,50	0,75	 15 0,07	CV	4,73

 <b>TC.6</b> CABORGA	 <b>CH-6A</b> Reagrupamiento	Etapa <b>1</b>	Sección <b>3</b>	Sector <b>15</b>
		km <b>11,23</b>	Tiempo <b>0:17</b>	km/hr <b>39,64</b>

Distancia (Km)		Dirección	Informaciones	Regresivo (km)
Total	Parcial			
6,57	0,07	 <div style="display: flex; justify-content: space-between;"> <span>16</span> <span>0,00</span> </div>	<div style="display: flex; align-items: center;"> <div style="border: 1px solid black; padding: 2px; margin-right: 10px;">CV</div> <span>x CV</span> </div> 	4,66
6,70	0,13	 <div style="display: flex; justify-content: space-between;"> <span>17</span> </div>	<div style="display: flex; align-items: center;"> <div style="border: 1px solid black; padding: 2px; margin-right: 10px;">CV</div> <span>x CV</span> </div>  	4,53
6,84	0,14	 <div style="display: flex; justify-content: space-between;"> <span>18</span> </div>	<div style="display: flex; align-items: center;"> <div style="border: 1px solid black; padding: 2px; margin-right: 10px;">CV</div> <span>x CA-141</span> </div>	4,39
7,83	0,99	 <div style="display: flex; justify-content: space-between;"> <span>19</span> </div>	<div style="display: flex; align-items: center;"> <div style="border: 1px solid black; padding: 2px; margin-right: 10px;">CA-141</div> <span>x CA-146</span> </div>  <div style="border: 1px solid black; padding: 5px; margin-left: 10px; display: inline-block;">       CA-146  <b>CARRIAZO        VILLAVERDE        DE PONTONES</b> </div>	3,40
11,23	3,40	 <div style="display: flex; justify-content: space-between;"> <span>20</span> </div>	<div style="display: flex; align-items: center;"> <div style="border: 1px solid black; padding: 2px; margin-right: 10px;">CA-146</div> <span>x gasolinera</span> </div>  	<b>Reagrupamiento</b>
				<b>0,00</b>

## NOTAS





## 4<sup>a</sup> SECCIÓN

**CH-6B****CH-6C**

Salida Regrupamiento

Entrada Asistencia

Etapa

**1**

Sección

**4**

Sector

**16**

km

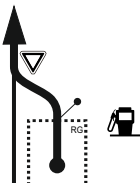


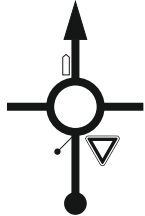

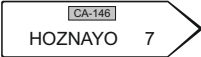


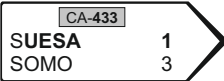
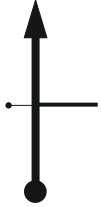
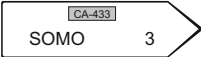
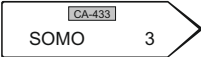



**5,10**

Tiempo

**0:11**

km/hr

**27,82**

Distancia (Km)		Dirección	Informaciones	Regresivo (km)
Total	Parcial			
0,00	0,00		gasolinera x CA-146  	5,10
0,75	0,75		CA-146  	4,35
1,59	0,84		CA-146 x CA-433  	3,51
2,49	0,90		CA-433  	2,61
3,63	1,14		CA-433 x CA-141  	1,47

**CH-6B****CH-6C**

Salida Regrupamiento

Entrada Asistencia

Etapa

**1**

Sección

**4**

Sector

**16**

km

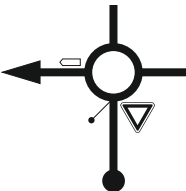


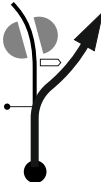
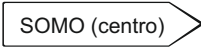
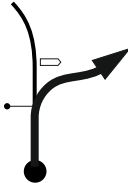
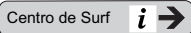



**5,10**

Tiempo

**0:11**

km/hr

**27,82**

Distancia (Km)		Dirección	Informaciones	Regresivo (km)
Total	Parcial			
3,88	0,25		CA-141    	1,22
4,82	0,94		CA-141 x c/La Fuente  	0,28
4,96	0,14		c/La Fuente x c/de las Quebrantas   	0,14
5,10	0,14		c/de las Quebrantas  	0,00
			<b>Parque Asistencia</b>	0,00



**CH-6C**



**CH-6D**



Entrada Asistencia

Salida Asistencia

Etapa

**1**

km

Sección

**4**

Tiempo




**0:20**








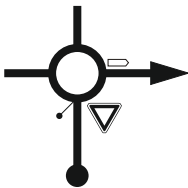

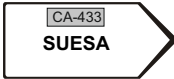
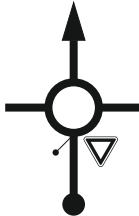

Sector

**17**

km/hr



 <b>CH-6D</b> Salida Asistencia		<b>CH-7</b> Galizano		Etapa <b>1</b>	Sección <b>4</b>	Sector <b>18</b>
				km <b>10,53</b>	Tiempo <b>0:18</b>	km/hr <b>35,10</b>

Distancia (Km)		Dirección	Informaciones	Regresivo (km)
Total	Parcial			
0,00	0,00		c/de las Quebrantas   	10,53
0,12	0,12		c/La Fuente  	10,41
0,25	0,13		c/La Fuente x CA-141  	10,28
1,11	0,86		CA-141 x CA-433   	9,42
1,34	0,23		CA-433  	9,19

**CH-6D****CH-7**

Salida Asistencia

Galizano

Etapa

**1**

Sección

**4**

Sector

**18**

km

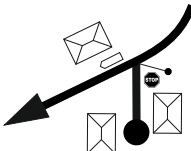


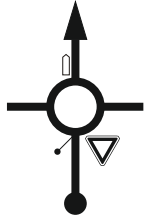
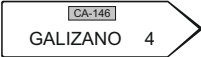

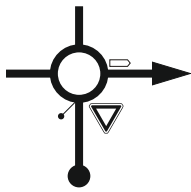


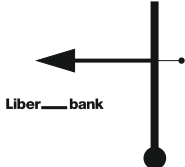
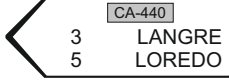

**10,53**



Tiempo

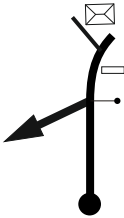
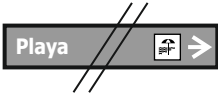
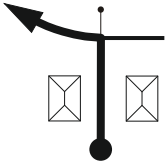
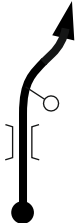

**0:18**

km/hr

**35,10**

Distancia (Km)		Dirección	Informaciones	Regresivo (km)
Total	Parcial			
3,40	2,06		CA-433 x CA-146    	7,13
4,24	0,84		CA-146    	6,29
8,42	4,18		CA-146 x CA-141    	2,11
8,65	0,23		CA-141 x CA-440  	1,88
9,15	0,50		CA-440 x CA-441	1,38

 <b>CH-6D</b> ➔ <b>CH-7</b> 	Etapa <b>1</b>	Sección <b>4</b>	Sector <b>18</b>
	km <b>10,53</b>	Tiempo <b>0:18</b>	km/hr <b>35,10</b>

Distancia (Km)		Dirección	Informaciones	Regresivo (km)
Total	Parcial			
10,08	0,93		CA-141 x CV  	0,45
10,32	0,24		CV	0.21
10,53	0,21		CV  	0,00

## NOTAS



**TC.7**

PLAYAS R. AL M.

**CH-8**

Suesa



Etapa

**1**

km

**11,40**

Sección

**4**

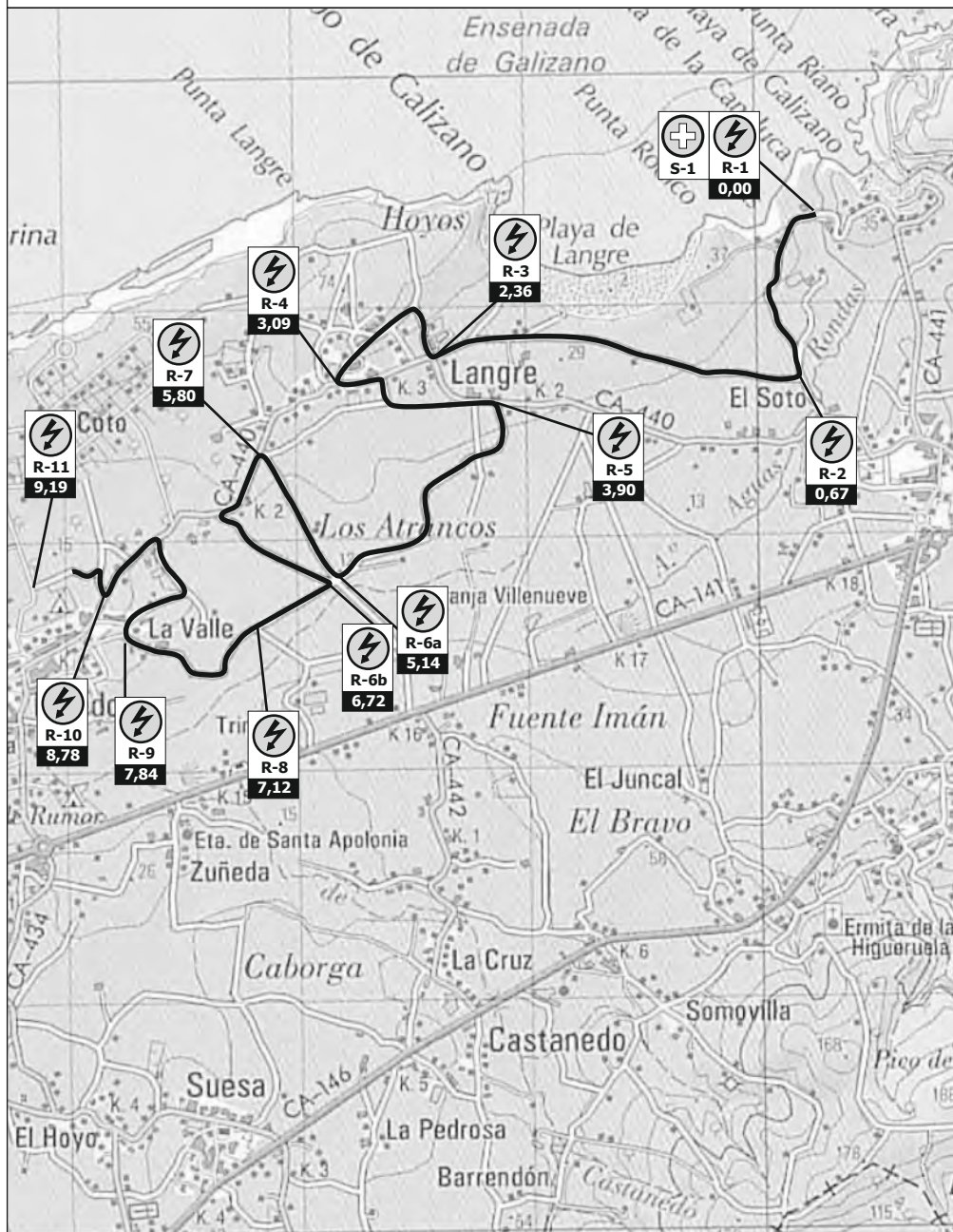
Tiempo

**0:19**

Sector

**19**

km/hr

**36,00****"RIBAMONTÁN SURF A TODA COSTA - RAÚL VIADERO" (9,05 km)**



**TC.7**

PLAYAS R. AL M.



**CH-8**

Suesa



Etapa

**1**

km  
**11,40**

Sección

**4**

Tiempo  
**0:19**

Sector

**19**

km/hr  
**36,00**

**SALIDA**

**N: 43° 28' 38" O: 03° 40' 48"**





**TC.7**  
PLAYAS R. AL M.



**CH-8**  
Suesa



Etapa  
**1**  
km  
**11,40**

Sección  
**4**  
Tiempo  
**0:19**

Sector  
**19**  
km/hr  
**36,00**

**LLEGADA**

**N: 43° 27' 52.1" O: 03° 43' 06.8"**



**TC.7**

PLAYAS R. AL M.

**CH-8**

Suesa



Etapa

**1**

km

**11,40**

Sección

**4**

Tiempo

**0:19**

Sector

**19**

km/hr

**36,00**

Distancia (Km)		Dirección	Informaciones	Regresivo (km)
Total	Parcial			
0,00	0,00		CV   	11,40
0,67	0,67		CV x CV 	10,73
2,18	1,51		CV 	9,22
2,36	0,18		CV x CV  	9,04
2,61	0,25		CV x CV	8,79

**TC.7**

PLAYAS R. AL M.

**CH-8**

Suesa



Etapa

**1**

Sección

**4**

Sector

**19**

km




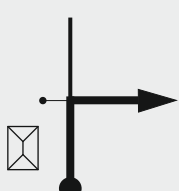

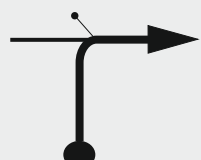
**11,40**

Tiempo

**0:19**

km/hr

**36,00**

Distancia (Km)		Dirección	Informaciones	Regresivo (km)
Total	Parcial			
2,92	0,31	<div style="border: 1px solid black; padding: 2px; display: inline-block;">6</div> 	<div style="border: 1px solid black; padding: 2px; display: inline-block;">CV</div>	8,48
3,09	0,17	<div style="border: 1px solid black; padding: 2px; display: inline-block;">7</div> 	<div style="border: 1px solid black; padding: 2px; display: inline-block;">CV</div> x CA-440 	8,31
3,28	0,19	<div style="border: 1px solid black; padding: 2px; display: inline-block;">8</div> 	<div style="border: 1px solid black; padding: 2px; display: inline-block;">CA-440</div> x CV <b>!!</b>	8,12
3,38	0,10	<div style="border: 1px solid black; padding: 2px; display: inline-block;">9</div> 	<div style="border: 1px solid black; padding: 2px; display: inline-block;">CV</div> x CV	8,02
3,62	0,24	<div style="border: 1px solid black; padding: 2px; display: inline-block;">10</div> 	<div style="border: 1px solid black; padding: 2px; display: inline-block;">CV</div> x CA-440	7,78

**TC.7**

PLAYAS R. AL M.

**CH-8**

Suesa



Etapa

**1**

Sección

**4**

Sector

**19**

km

**11,40**

Tiempo

**0:19**

km/hr

**36,00**

Distancia (Km)		Dirección	Informaciones	Regresivo (km)
Total	Parcial			
3,90	0,28	<div style="display: flex; align-items: center; justify-content: center;"> <div style="border: 1px solid black; padding: 2px; margin-right: 5px;">11</div> <div style="margin-left: 5px;">5,15</div> </div>	<div style="display: flex; align-items: center; justify-content: center;"> <div style="border: 1px solid black; padding: 2px; margin-right: 5px;">CA-440</div> x CV           <div style="margin-left: 20px;"> </div> </div> <div style="text-align: center; margin-top: 10px;">!!</div>	7,50
4,21	0,31	<div style="display: flex; align-items: center; justify-content: center;"> <div style="border: 1px solid black; padding: 2px; margin-right: 5px;">12</div> <div style="margin-left: 5px;">4,84</div> </div>	<div style="display: flex; align-items: center; justify-content: center;"> <div style="border: 1px solid black; padding: 2px; margin-right: 5px;">CV</div> x CV         </div>	7,19
5,14	0,93	<div style="display: flex; align-items: center; justify-content: center;"> <div style="border: 1px solid black; padding: 2px; margin-right: 5px;">13</div> <div style="margin-left: 5px;">3,91</div> </div>	<div style="display: flex; align-items: center; justify-content: center;"> <div style="border: 1px solid black; padding: 2px; margin-right: 5px;">CV</div> x CV           <div style="margin-left: 20px;"> </div> </div> <div style="text-align: center; margin-top: 10px;"> </div>	6,26
5,80	0,66	<div style="display: flex; align-items: center; justify-content: center;"> <div style="border: 1px solid black; padding: 2px; margin-right: 5px;">14</div> <div style="margin-left: 5px;">3,25</div> </div>	<div style="display: flex; align-items: center; justify-content: center;"> <div style="border: 1px solid black; padding: 2px; margin-right: 5px;">CV</div> x CA-440           <div style="margin-left: 20px;"> </div> </div> <div style="text-align: center; margin-top: 10px;"> </div>	5,60
6,13	0,33	<div style="display: flex; align-items: center; justify-content: center;"> <div style="border: 1px solid black; padding: 2px; margin-right: 5px;">15</div> <div style="margin-left: 5px;">2,92</div> </div>	<div style="display: flex; align-items: center; justify-content: center;"> <div style="border: 1px solid black; padding: 2px; margin-right: 5px;">CA-440</div> x CV         </div> <div style="text-align: center; margin-top: 10px;">!!</div>	5,27

**TC.7**

PLAYAS R. AL M.

**CH-8**

Suesa



Etapa

**1**

Sección

**4**

Sector

**19**

km

**11,40**

Tiempo

**0:19**

km/hr

**36,00**

Distancia (Km)		Dirección	Informaciones	Regresivo (km)
Total	Parcial			
6,72	0,59	<div style="border: 1px solid black; padding: 2px; display: inline-block;">16</div>	<div style="border: 1px solid black; padding: 2px; display: inline-block;">CV</div> x CV	4,68
7,84	1,12	<div style="border: 1px solid black; padding: 2px; display: inline-block;">17</div>	<div style="border: 1px solid black; padding: 2px; display: inline-block;">CV</div> x CV 	3,56
8,18	0,34	<div style="border: 1px solid black; padding: 2px; display: inline-block;">18</div>	<div style="border: 1px solid black; padding: 2px; display: inline-block;">CV</div> x CV	3,22
8,45	0,27	<div style="border: 1px solid black; padding: 2px; display: inline-block;">19</div>	<div style="border: 1px solid black; padding: 2px; display: inline-block;">CV</div> x CA-440 	2,95
8,78	0,33	<div style="border: 1px solid black; padding: 2px; display: inline-block;">20</div>	<div style="border: 1px solid black; padding: 2px; display: inline-block;">CA-440</div> x CV  	2,62

**TC.7**

PLAYAS R. AL M.

**CH-8**

Suesa



Etapa

**1**

Sección

**4**

Sector

**18**

km

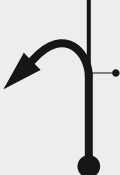

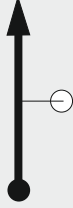

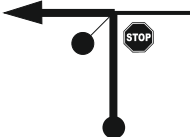


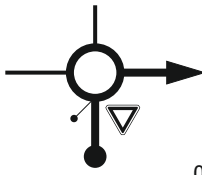

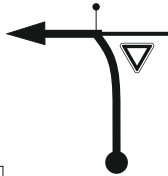


**11,40**

Tiempo




**0:19**

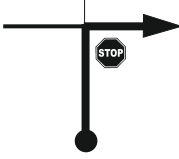
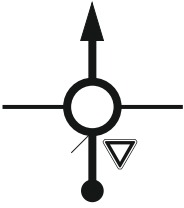



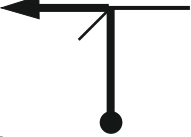



km/hr

**36,00**

Distancia (Km)		Dirección	Informaciones	Regresivo (km)
Total	Parcial			
8,88	0,10	<div data-bbox="252 438 285 470" style="border: 1px solid black; padding: 2px;">21</div> 	<div data-bbox="554 231 638 263" style="border: 1px solid black; padding: 2px;">CV</div> x CV 	2,52
9,05	0,17	<div data-bbox="252 694 285 726" style="border: 1px solid black; padding: 2px;">22</div> 	<div data-bbox="554 486 638 518" style="border: 1px solid black; padding: 2px;">CV</div> x CV  <b>-5-</b>	2,35
9,19	0,14	<div data-bbox="252 949 285 981" style="border: 1px solid black; padding: 2px;">23</div> 	<div data-bbox="554 750 638 782" style="border: 1px solid black; padding: 2px;">CV</div> x CV   <b>-1-</b>	2,21
9,25	0,06	<div data-bbox="252 1204 285 1236" style="border: 1px solid black; padding: 2px;">14</div> 	<div data-bbox="554 1005 638 1037" style="border: 1px solid black; padding: 2px;">CV</div> x CV 	2,15
9,51	0,26	<div data-bbox="252 1468 285 1500" style="border: 1px solid black; padding: 2px;">15</div> 	<div data-bbox="554 1268 638 1300" style="border: 1px solid black; padding: 2px;">CV</div> x CV  	1,89



 <b>TC.7</b> PLAYAS R. AL M.		<b>CH-8</b> Suesa		Etapa <b>1</b>	Sección <b>4</b>	Sector <b>18</b>
				km <b>11,40</b>	Tiempo <b>0:19</b>	km/hr <b>36,00</b>

Distancia (Km)		Dirección	Informaciones	Regresivo (km)
Total	Parcial			
9,58	0,07	<div style="border: 1px solid black; padding: 2px; display: inline-block;">21</div> 	<div style="border: 1px solid black; padding: 2px; display: inline-block;">CV</div> x CA-440	1,82
10,41	0,83	<div style="border: 1px solid black; padding: 2px; display: inline-block;">22</div> 	CA-440 x CA-434   	0,99
11,30	0,89	<div style="border: 1px solid black; padding: 2px; display: inline-block;">23</div> 	CA-434 x CV 	0.10
11,40	0,10	<div style="border: 1px solid black; padding: 2px; display: inline-block;">24</div> 	<div style="border: 1px solid black; padding: 2px; display: inline-block;">CV</div> 	0,00

## NOTAS



**TC.8**  
CABORGA



**CH-8A**  
Fin Rallye

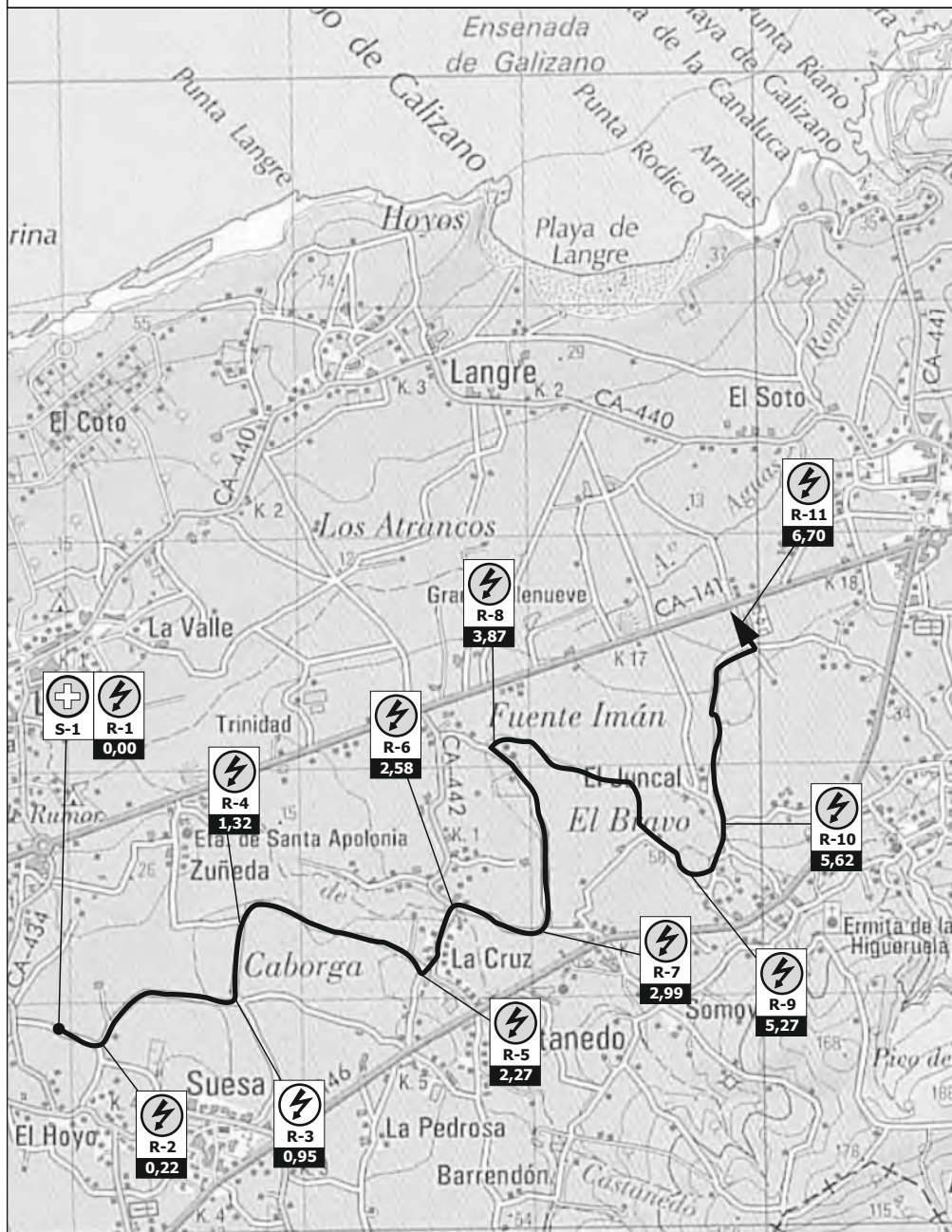


Etapa  
**1**  
km  
**6,70**

Sección  
**4**  
Tiempo  
**0:10**

Sector  
**20**  
km/hr  
**40,20**

**"CABORGA" (6,57 km)**





**TC.8**  
CABORGA



**CH-8A**  
Fin de Rallye



Etapa

**1**

Sección

**4**

Sector

**20**

km

**6,70**

Tiempo

**0:10**

km/hr

**40,20**

**SALIDA**

**N: 43° 26' 48.6" O: 03° 43' 08.8"**





**TC.8**  
CABORGA



**CH-8A**  
Fin de Rallye



Etapa

**1**

km  
**6,70**

Sección

**4**

Tiempo  
**0:10**

Sector

**20**

km/hr  
**40,20**

**LLEGADA**

**N: 43° 27' 43.4" O: 03° 40' 54.5"**





**TC.8**  
CABORGA



**CH-8A**  
Fin de Rallye



Etapa  
**1**





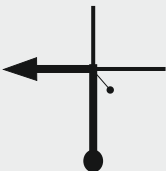

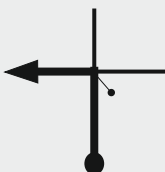








Sección  
**4**

Sector  
**20**

km  
**6,70**

Tiempo  
**0:10**

km/hr  
**40,20**

Distancia (Km)		Dirección	Informaciones	Regresivo (km)
Total	Parcial			
0,00	0,00	<div style="border: 1px solid black; padding: 2px; display: inline-block;">1</div> 	<div style="border: 1px solid black; padding: 2px; display: inline-block;">CV</div>   	6,70
0,22	0,22	<div style="border: 1px solid black; padding: 2px; display: inline-block;">2</div> 	<div style="border: 1px solid black; padding: 2px; display: inline-block;">CV</div> 	6,48
0,95	0,73	<div style="border: 1px solid black; padding: 2px; display: inline-block;">3</div> 	<div style="border: 1px solid black; padding: 2px; display: inline-block;">CV</div> 	5,75
1,32	0,37	<div style="border: 1px solid black; padding: 2px; display: inline-block;">4</div> 	<div style="border: 1px solid black; padding: 2px; display: inline-block;">CV</div> x CV  	5,38
2,27	0,95	<div style="border: 1px solid black; padding: 2px; display: inline-block;">5</div> 	<div style="border: 1px solid black; padding: 2px; display: inline-block;">CV</div> x CA-422   	4,43



**TC.8**  
CABORGA



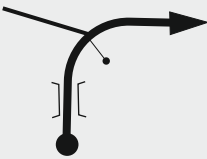



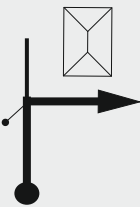

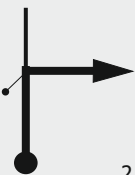

**CH-8A**  
Fin de Rallye



Etapa  
**1**  
km  
**6,70**

Sección  
**4**  
Tiempo  
**0:10**

Sector  
**20**  
km/hr  
**40,20**

Distancia (Km)		Dirección	Informaciones	Regresivo (km)
Total	Parcial			
2,58	0,31	<div style="border: 1px solid black; padding: 2px; display: inline-block;">6</div> 	<div style="border: 1px solid black; padding: 2px; display: inline-block;">CA-422</div> x CV 	4,12
2,99	0,41	<div style="border: 1px solid black; padding: 2px; display: inline-block;">7</div> 	<div style="border: 1px solid black; padding: 2px; display: inline-block;">CV</div> x CV 	3,71
3,87	0,88	<div style="border: 1px solid black; padding: 2px; display: inline-block;">8</div> 	<div style="border: 1px solid black; padding: 2px; display: inline-block;">CV</div> x CV 	2,83
4,56	0,69		<div style="border: 1px solid black; padding: 2px; display: inline-block;">CV</div> x CV	2,14
4,89	0,33	<div style="border: 1px solid black; padding: 2px; display: inline-block;">10</div> 	<div style="border: 1px solid black; padding: 2px; display: inline-block;">CV</div> x CV <b>!!</b>	1,81



**TC.8**  
CABORGA



**CH-8A**  
Fin de Rallye



Etapa  
**1**

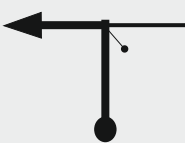

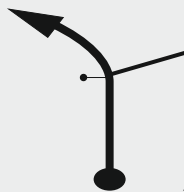



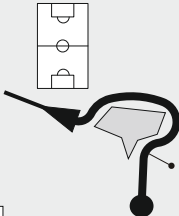
km  
**6,70**

Sección  
**4**



Tiempo  
**0:10**

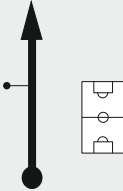





Sector  
**20**

km/hr  
**40,20**

Distancia (Km)		Dirección	Informaciones	Regresivo (km)
Total	Parcial			
5,27	0,38	<div style="border: 1px solid black; padding: 2px; display: inline-block;">11</div>  <div style="float: right;">1,30</div>	<div style="border: 1px solid black; padding: 2px; display: inline-block;">CV</div> 	1,43
5,50	0,23	<div style="border: 1px solid black; padding: 2px; display: inline-block;">12</div>  <div style="float: right;">1,07</div>	<div style="border: 1px solid black; padding: 2px; display: inline-block;">CV</div> x CV	1,20
5,62	0,12	<div style="border: 1px solid black; padding: 2px; display: inline-block;">13</div>  <div style="float: right;">0,95</div>	<div style="border: 1px solid black; padding: 2px; display: inline-block;">CV</div> x CV !! 	1,08
5,75	0,13	<div style="border: 1px solid black; padding: 2px; display: inline-block;">14</div>  <div style="float: right;">0,82</div>	<div style="border: 1px solid black; padding: 2px; display: inline-block;">CV</div>	0,95
6,50	0,75	<div style="border: 1px solid black; padding: 2px; display: inline-block;">15</div>  <div style="float: right;">0,07</div>	<div style="border: 1px solid black; padding: 2px; display: inline-block;">CV</div>	0,20



 <b>TC.8</b> CABORGA		<b>CH-8A</b> Fin de Rallye	Etapa <b>1</b>	Sección <b>4</b>	Sector <b>20</b>
			km <b>6,70</b>	Tiempo <b>0:10</b>	km/hr <b>40,20</b>

Distancia (Km)		Dirección	Informaciones	Regresivo (km)
Total	Parcial			
6,57	0,07	<div style="display: flex; align-items: center; justify-content: center;"> <div style="border: 1px solid black; padding: 2px; margin-right: 10px;">16</div>  <div style="margin-left: 10px;">0,00</div> </div>	<div style="display: flex; align-items: center; justify-content: center;"> <div style="border: 1px solid black; padding: 2px; margin-right: 10px;">CV</div> <span>x CV</span> <div style="margin-left: 20px;">   <b>-8A-</b> </div> </div>	0,13
6,70	0,13	<div style="display: flex; align-items: center; justify-content: center;"> <div style="border: 1px solid black; padding: 2px; margin-right: 10px;">17</div>  </div>	<div style="display: flex; align-items: center; justify-content: center;"> <div style="border: 1px solid black; padding: 2px; margin-right: 10px;">CV</div> <span>x CV</span> <div style="margin-left: 20px;">   <b>-8-</b> </div> <div style="margin-left: 10px;">   <b>-8A-</b> </div> <div style="margin-left: 20px;">   <b>R-11</b> </div> </div>	4,53
			<b>Fin de Rallye</b>	

## NOTAS



**Alternativos**

## RECORRIDOS ALTERNATIVOS

**CH 1-3**  
Suesa



**CH 2-4**  
Galizano



**CH 2**  
Galizano



**CH 2A**  
Ajo



**CH 4**  
Galizano



**CH 4A**  
La Biela



**CH 5-7**  
Galizano



**CH 6-8**  
Suesa



**CH 6**  
Suesa



**CH 6A**  
Castanedo



**CH 8**  
Suesa



**CH 8A**  
La Biela



