

XVII RALLYSPRINT de TORANZO

4 DE NOVIEMBRE DE 2023

Organiza:



RUTÓMETRO



Ayuntamiento de
Corvera de Toranzo



Federación Cántabra
de Automovilismo



Signos e interpretación



Vehículo de intervención rápida "R"



Ambulancia / Uci móvil



Grúa / Remolque



Bomberos



Puesto de radio / Emisora



Puesto de socorro

N 43° 00' 38"
W 2° 16' 15"

Posicionamiento GPS



Puesto de control horario



Puesto de salida de Tramo Cronometrado



Puesto de llegada de Tramo Cronometrado



Puesto de Control STOP



Control de paso



Zona de repostaje



Zona de marcaje de neumáticos



Entrada/Salida de Asistencia



Semaforo



Arbol



Dirección del Rallye
Punto de medida



Sobre/Bajo un puente



Cruce y cambio de carretera
A inferior orden / A superior orden



Camino de tierra



Rasante



Situación de señales



Atención, Precaución



Casa, Edificio



Edificio industrial



Referencias de ayuda



Autopista / Autovía



Hito kilométrico



Indicador entrada a población



Dirección a seguir



Dirección equivocada



No visible (facilmente)



Tráfico del Rallye en ambos sentidos

Signos e interpretación

carretera
nombre y tipo

km.
sector

tiempo
a invertir

velocidad
media

km.
totales

km.
parciales

nº de orden
de viñeta
en el sector

sin separación
menos de 200m
entre informaciones

coordenadas
GPS

Tipo de superficie
Blanco: asfalto
Negro: cemento o grava

km. Hasta
final de tramo

km. Hasta
final del sector

pasar página rapido
menos de 200m
siguiente viñeta

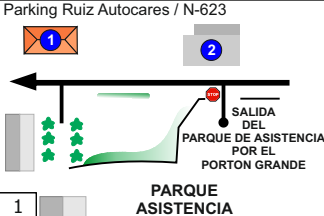



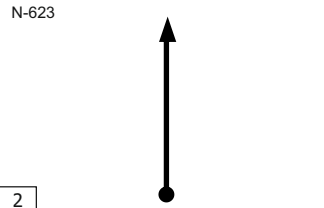


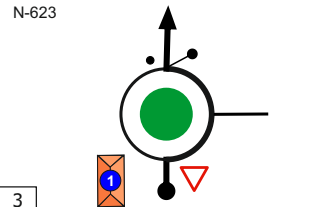



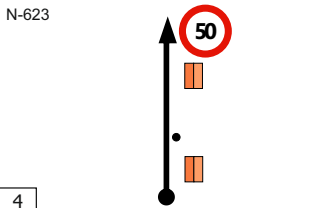

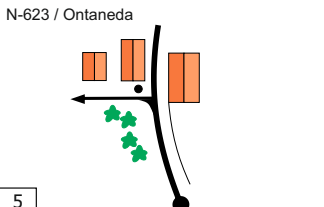



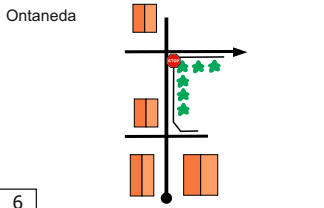

Distancia		DIRECCION	Distancia	Tiempo	Promedio	Sector
Total	Parcial					
10,18	1,17	CA-271	14,31	0h25'	34,34	5
11,12	0,94	CA-271				
12,11	0,99	CA-271				
12,29	0,18	CA-271 / San Vicente de Toranzo				
12,36	0,07	San Vicente de Toranzo / N-623				
13,68	1,32	N-623				

TC 3 Borleña → **CH 3A Parque Cerrado Final**

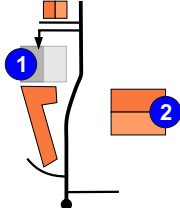
INFORMACIONES
 N 43° 12' 52" W 3° 57' 35"
 N 43° 12' 39" W 3° 57' 01"
 N 43° 12' 46" W 3° 56' 36"
 N 43° 12' 44" W 3° 56' 26"

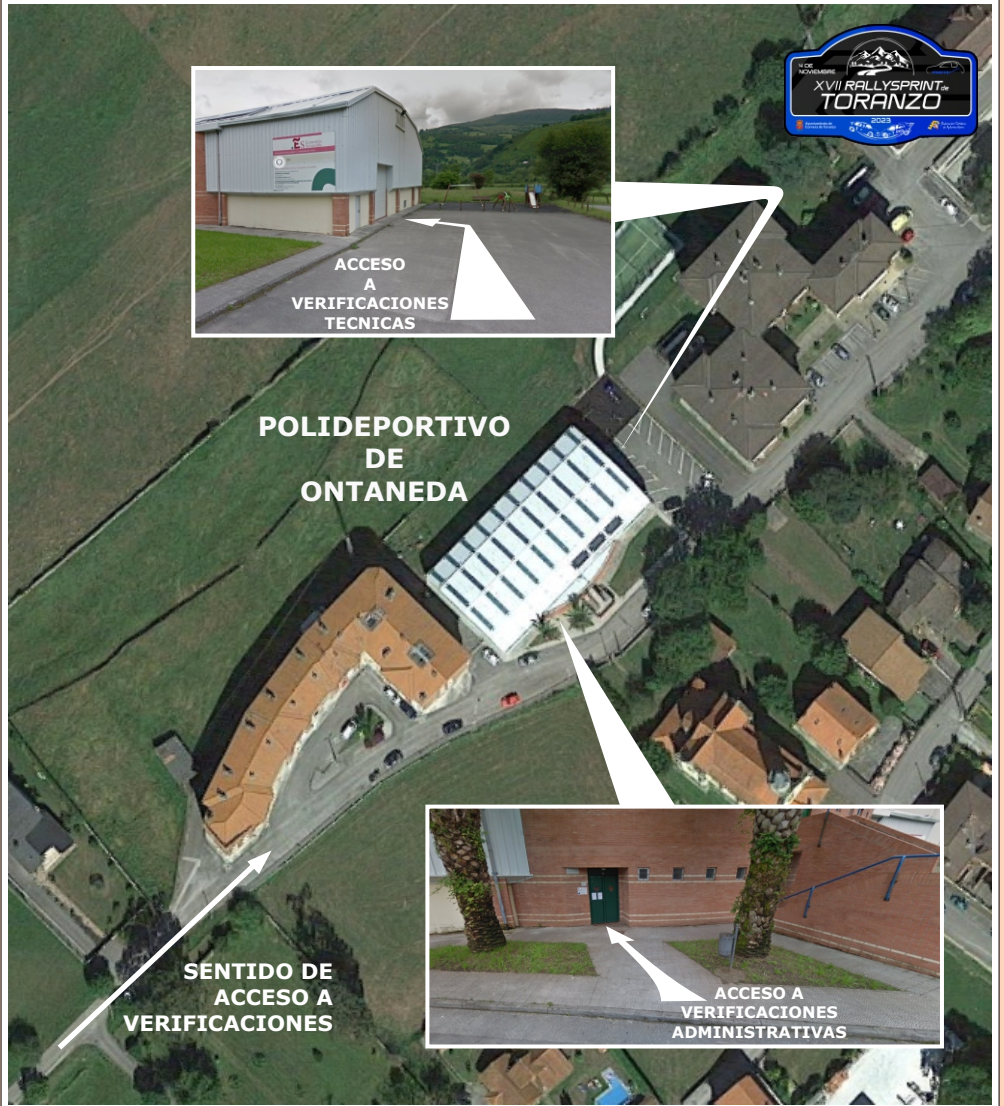
Signos: R-14, R-15, R-16, TC-3, STOP, 50, N-623 BURGOS, AYUNTAMIENTO DE SAN VICENTE DE TORANZO, ONTANEDA.

DE PARQUE DE ASISTENCIA A VERIFICACIONES

Distancia		DIRECCION	INFORMACIONES	Kms. Regresivos
Total	Parcial			
0,00	0,00	Parking Ruiz Autocares / N-623 	 1  2 	2,76
0,33	0,33	N-623 	 	2,43
0,84	0,51	N-623 	   1 AYUNTAMIENTO DE SAN VICENTE DE TORANZO	1,92
2,13	1,29	N-623 		0,63
2,29	0,16	N-623 / Ontaneda 	 	 0,47
2,42	0,13	Ontaneda 		0,34

DE PARQUE DE ASISTENCIA A VERIFICACIONES

Distancia		DIRECCION	INFORMACIONES	Kms. Regresivos
Total	Parcial			
2,76	0,34	Ontaneda 	1 POLIDEPORTIVO 2 IGLESIA DE ONTANEDA	0,00



**POLIDEPORTIVO
VERIFICACIONES
ADMINISTRATIVAS Y TECNICAS**



PARQUE CERRADO




ONTANEDA



**INSTITUTO
VEGA DE TORANZO
PARKING REMOLQUES**





AUTOCARES RUIZ

**PARQUE
DE
ASISTENCIA**

**PARQUE
CERRADO
FINAL**



**HOTEL-RESTAURANTE
MIRALPAS
ENTREGA DE PREMIOS Y TROFEOS**





Secc	St	CH TC	Descripción	Distancia TC	Distancia Enlace	Distancia Total	Tiempo	Km/h	Hora 1º
SÁBADO 4 de NOVIEMBRE de 2023									
1ª	1	0	Salida Parque Asistencia Autobuses N.R.Ruiz						14:00
	1		Borleña		2,05	2,05	00:07	17,57	14:07
	2		E1 Borleña-San Vicente		12,01				14:10
2ª	1A		Entrada Reagrupamiento y Parque Asistencia		1,10	13,11	00:19	41,40	14:29
	3		Parque Asistencia "A" Autobuses N.Ruiz				01:40		
	4	1B	Salida Reagrupamiento y Parque Asistencia						16:09
3ª	2		Borleña		2,05	2,05	00:07	17,57	16:16
	5		E2 Borleña – San Vicente		12,01				16:19
	2A		Entrada Reagrupamiento y Parque Asistencia		1,10	13,11	00:19	41,40	16:38
3ª	6		Parque Asistencia "B" Autobuses N.R uiz				01:40		
	7	2B	Salida Reagrupamiento y Parque Asistencia						18:18
	3		Borleña		2,05	2,05	00:07	17,57	18:25
	8		E3 Borleña – San Vicente		12,01				18:28
		3A	Parque Cerrado -Fin Rallyesprint – Restaurante Miralpas		1,15	13,16	00:18	43,87	18:46
TOTALES RALLYE				36,03	9,50	45,53	79,13 %	4:46	


FUNCIONAMIENTO DEL GPS



NOTIFICACION DE SOS

Para solicitud de atención médica inmediata o notificación de vehículo que impide totalmente el paso de otros participantes.

Pulsar botón rojo y verde simultáneamente durante 2 segundos



NOTIFICACION DE AVERIA

Notificación de que el vehículo no puede continuar, pero no obstaculiza el paso.

Pulsar botón rojo 2 segundos



CONFIRMACION TODO OK?


Si desde dirección de carrera se solicita información del estado de los participantes, pueden contestar:

S.O.S. / Avería o que está todo bien

Para indicar que está **todo bien**

+ Para indicar **S.O.S.**

Para indicar **Avería**










BANDERA ROJO / RED FLAG

Pantalla muestra texto RF (red flag) alternando con pantalla leds completa en rojo

La pantalla muestra el texto RF (red flag) alternando con pantalla completamente en rojo

COORDENADAS DE POSICIONAMIENTO

LUGAR/DESCRIPCION	COORDENADAS GPS	GOOGLE MAPS
Verificaciones Administrativas Polideportivo Ontaneda	N 43° 12´ 00" W 3° 55´ 31"	
Verificaciones Técnicas Polideportivo Ontaneda	N 43° 12´ 00" W 3° 55´ 29"	
Parque Cerrado Ontaneda	N 43° 11´ 57" W 3° 55´ 27"	
Parque de Asistencia-Parque Final Autobuses Ruiz Alceda	N 43° 13´ 10" W 3° 56´ 34"	
Salida Tramo Cronometrado Borleña	N 43° 14´ 10" W 3° 56´ 55"	
Llegada Tramo Cronometrado San Vicente de Toranzo	N 43° 12´ 46" W 3° 56´ 36"	
Entrega de Premios y Trofeos Hotel-Restaurante Miralpas Villegar	N 43° 13´ 08" W 3° 56´ 38"	

INDICE DE USO DEL RUTOMETRO

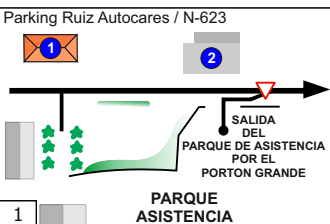





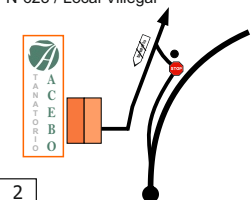

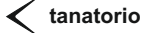


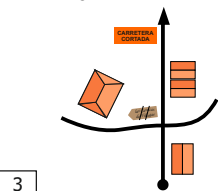

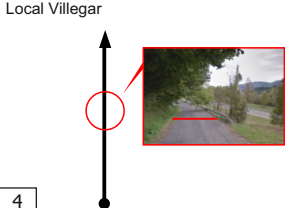
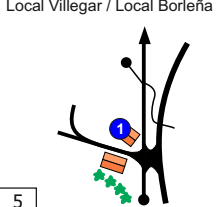


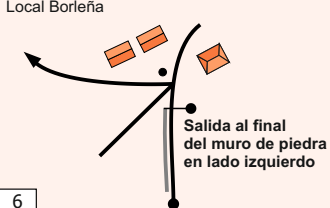



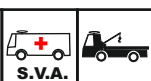




1º SECCION	PAGINAS	1-12
2ª SECCION	PAGINAS	1-12
3ª SECCION	PAGINAS	13 - 22
ALTERNATIVOS	PAGINAS	23 - 24
SOS-OK	PAGINAS	25 - 26

1ª - 2ª

SECCION



Sección 1/2	CH 0/1B	→	CH 1/2	Distancia	Tiempo	Promedio	Sector 1/4
	Salida asistencia		Borleña	2,05	0h06'	20,50	

Distancia		DIRECCION	INFORMACIONES	Kms. Regresivos
Total	Parcial			
0,00	0,00	Parking Ruiz Autocares / N-623  PARQUE ASISTENCIA	N 43° 13' 09" W 3° 56' 34"    	 2,05
0,25	0,25	N-623 / Local Villegar 	  	 1,80
0,68	0,43	Local Villegar 	 INICIO DE ZONA DE CALENTAMIENTO A PARTIR DE CARTEL DE CARRETERA CORTADA	1,37
1,75	1,07	Local Villegar 	FIN DE ZONA DE CALENTAMIENTO EN POSTE DE MADERA EN LADO DERECHO	0,30
2,05	0,30	Local Villegar / Local Borleña 	N 43° 14' 09" W 3° 56' 54"   1 El Mesón de Borleña	1,80
0,09	0,09	Local Borleña 	N 43° 14' 10" W 3° 56' 55"    	   



TC 1-2

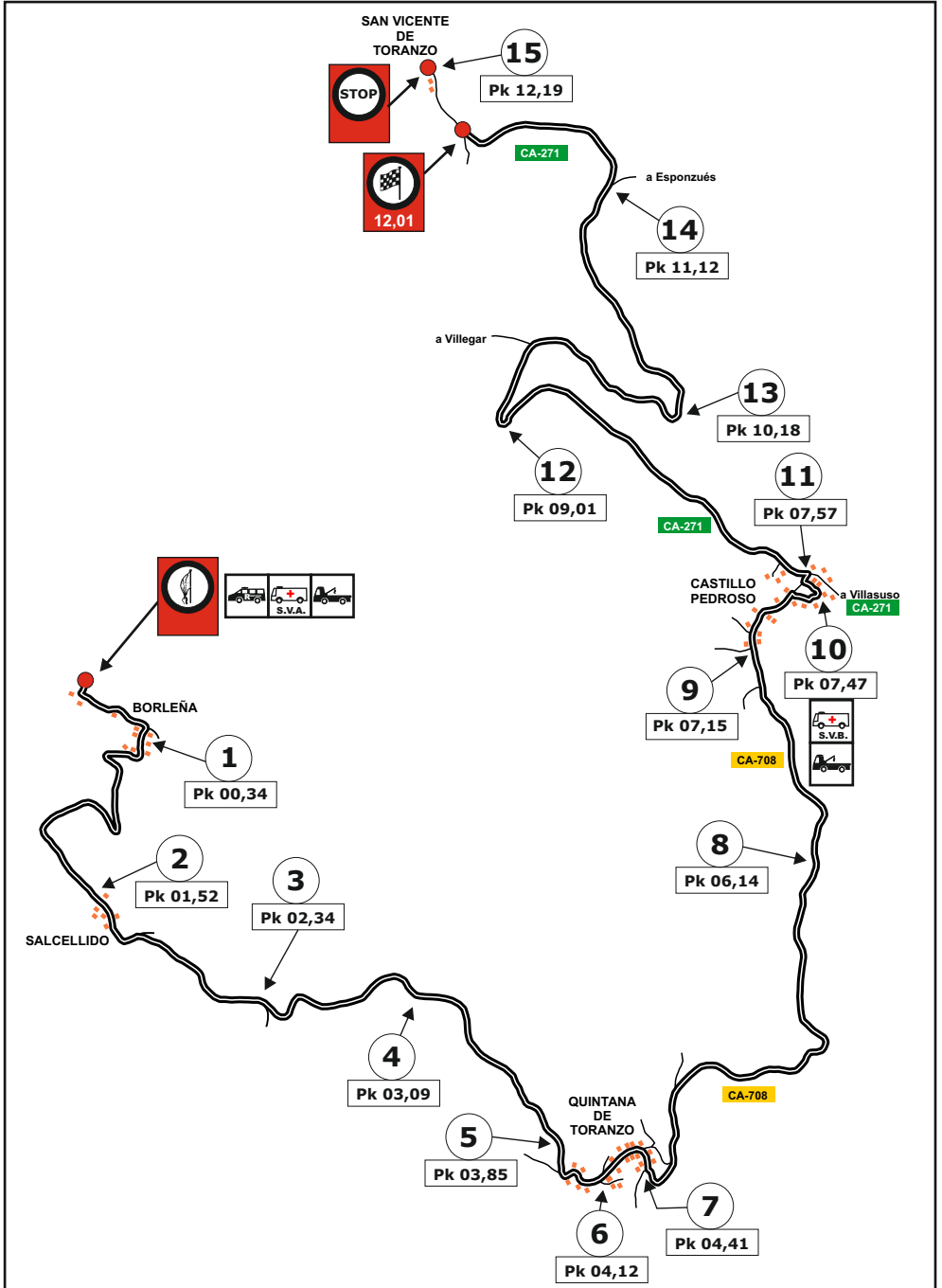
Borleña-San Vicente

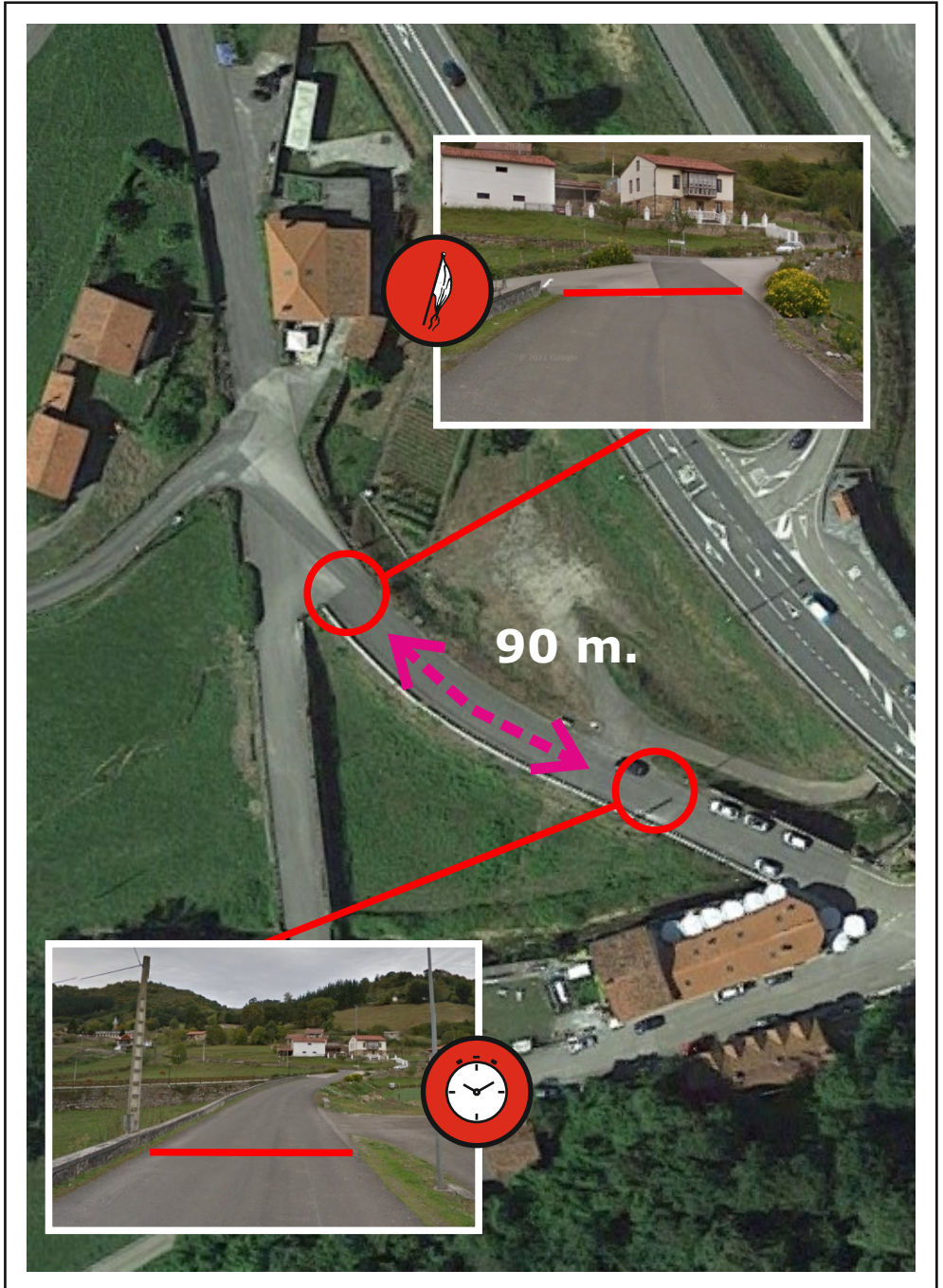
12,01 km

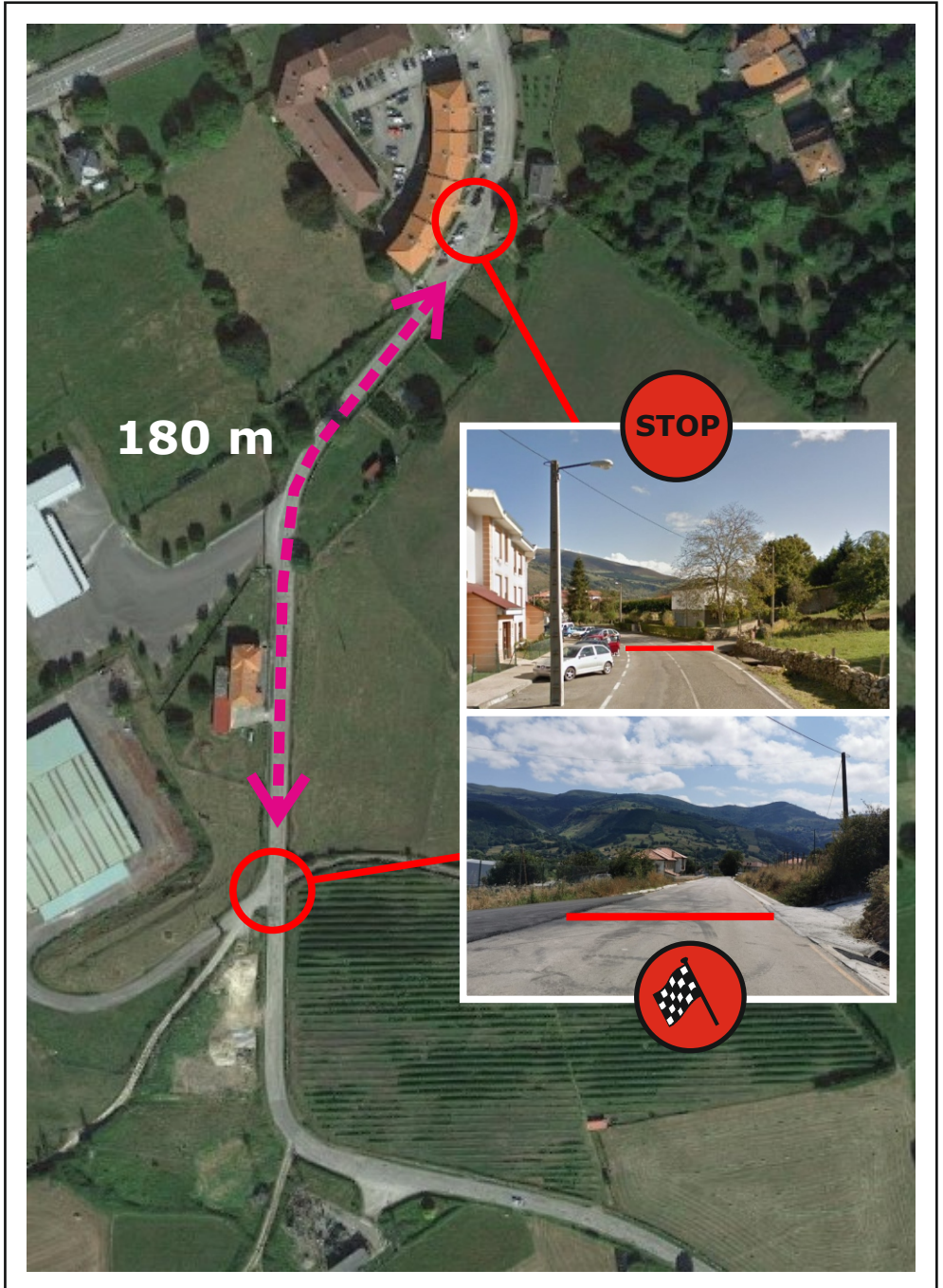
RUTA ALTERNATIVA

En caso de que el tramo sea neutralizado, seguir recorrido alternativo hasta CH 1A en pagina 23

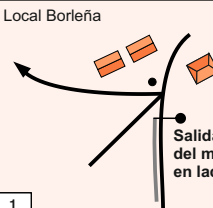





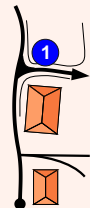

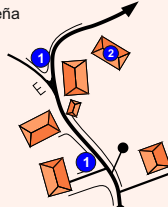

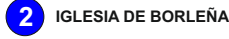
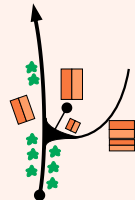

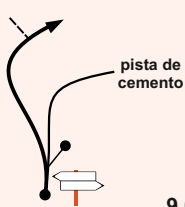

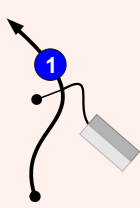
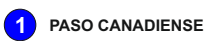
TC - 1-2
BORLEÑA - SAN VICENTE 12,01 km



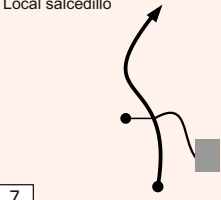

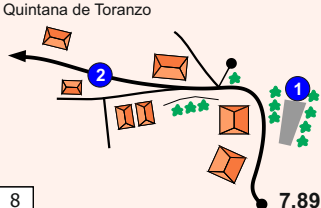

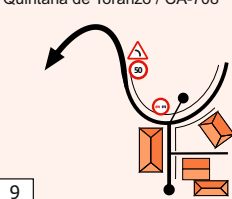

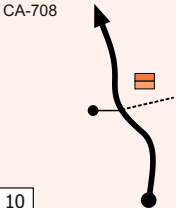

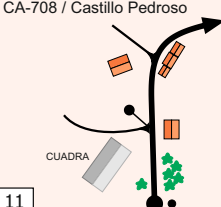

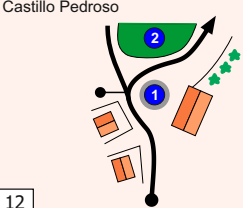







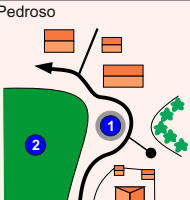

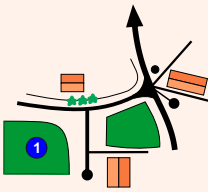
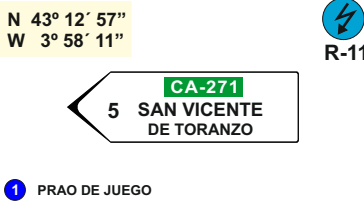
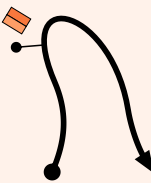
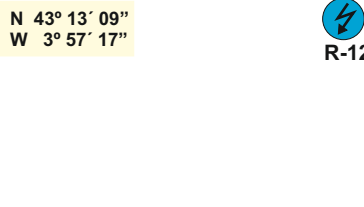
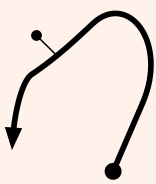
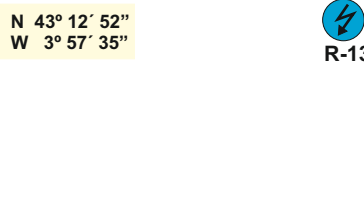

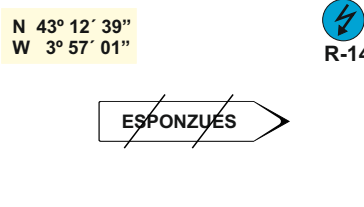
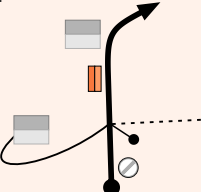
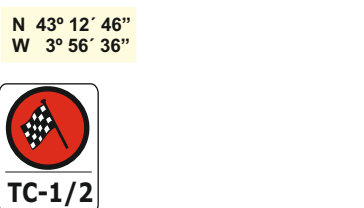


Distancia		DIRECCION	INFORMACIONES	Kms. Regresivos
Total	Parcial			
0,00	0,00	Local Borleña  Salida al final del muro de piedra en lado izquierdo 12,01	N 43° 14' 10" W 3° 56' 55"     	13,11
0,31	0,31	Local Borleña  11,70		12,80
0,34	0,03	Local Borleña  11,67	N 43° 14' 09" W 3° 57' 09"  	12,77
1,52	1,18	Local Salcedillo  10,49	N 43° 14' 26" W 3° 57' 22" 	11,59
2,34	0,82	Local Salcedillo  pista de cemento 9,67	N 43° 14' 20" W 3° 57' 54" 	10,77
3,09	0,75	Local Salcedillo  8,92	N 43° 14' 05" W 3° 58' 12" 	10,02

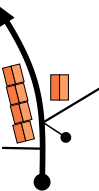


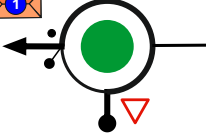



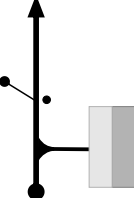

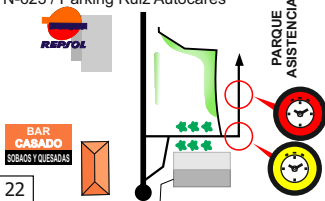




Distancia		DIRECCION	INFORMACIONES	Kms. Regresivos
Total	Parcial			
3,85	0,76	Local salcedillo  7 8,16	N 43° 14' 06" W 3° 58' 43"  R-5	9,26
4,12	0,27	Quintana de Toranzo  8 7,89	N 43° 14' 07" W 3° 58' 53"  R-6 1 BOLERA 2 CONTENEDORES	8,99
4,41	0,29	Quintana de Toranzo / CA-708  9 7,60	N 43° 14' 01" W 3° 58' 59"  R-7	8,70
6,14	1,73	CA-708  10 5,87	N 43° 13' 29" W 3° 58' 51"  R-8	6,97
7,15	1,01	CA-708 / Castillo Pedroso  11 4,86	N 43° 13' 07" W 3° 58' 12"  R-9 <div style="border: 1px solid black; padding: 5px; width: fit-content; margin: 10px auto;"> CASTILLO PEDROSO </div>	5,96
7,39	0,24	Castillo Pedroso  12 4,62	 R-9 ¡¡¡ ATENCION !!! LA ROTONDA SE HACE POR LA IZQUIERDA 1 ROTONDA  2 PRAO DE JUEGO	 5,72



Distancia		DIRECCION	INFORMACIONES	Kms. Regresivos
Total	Parcial			
7,47	0,08	Castillo Pedroso  13 4,54	N 43° 12' 59" W 3° 58' 14" iii ATENCION !!! LA ROTONDA SE HACE POR FUERA 1 ROTONDA 2 PRAO DE JUEGO 	5,64
7,57	0,10	Castillo Pedroso / CA-271  14 4,44	N 43° 12' 57" W 3° 58' 11" CA-271 5 SAN VICENTE DE TORANZO 1 PRAO DE JUEGO 	5,54
9,01	1,44	CA-271  15 3,00	N 43° 13' 09" W 3° 57' 17" 	4,10
10,18	1,17	CA-271  16 1,83	N 43° 12' 52" W 3° 57' 35" 	2,93
11,12	0,94	CA-271  17 0,89	N 43° 12' 39" W 3° 57' 01" ESPONZUES 	1,99
12,01	0,89	CA-271  18 0,00	N 43° 12' 46" W 3° 56' 36" TC-1/2 	1,10



Distancia		DIRECCION	INFORMACIONES	Kms. Regresivos
Total	Parcial			
12,19	0,18	CA-271 / San Vicente de Toranzo 	N 43° 12' 44" W 3° 56' 26"   TC-1/2	0,92
12,29	0,10	San Vicente de Toranzo / N-623 	   1 AYUNTAMIENTO DE SAN VICENTE DE TORANZO	0,82
12,69	0,40	N-623 		0,42
13,11	0,42	N-623 / Parking Ruiz Autocares 	N 43° 13' 10" W 3° 56' 37"  CH 1A/2A  ZONA DE ASISTENCIA EL ACCESO AL PARQUE DE ASISTENCIA SE REALIZARA EXCLUSIVAMENTE POR LA ENTRADA JUNTO AL PABELLON DE "EXCAVACIONES Y OBRAS" SE DEBERA ATENDER LAS INDICACIONES DEL PERSONAL DE ORGANIZACION	0,00

Sección
2/3

CH **1A/2A**
Entrada asistencia



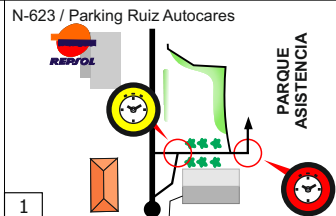


CH **1B/2B**
Salida asistencia

Distancia
0,00

Tiempo
1h40'

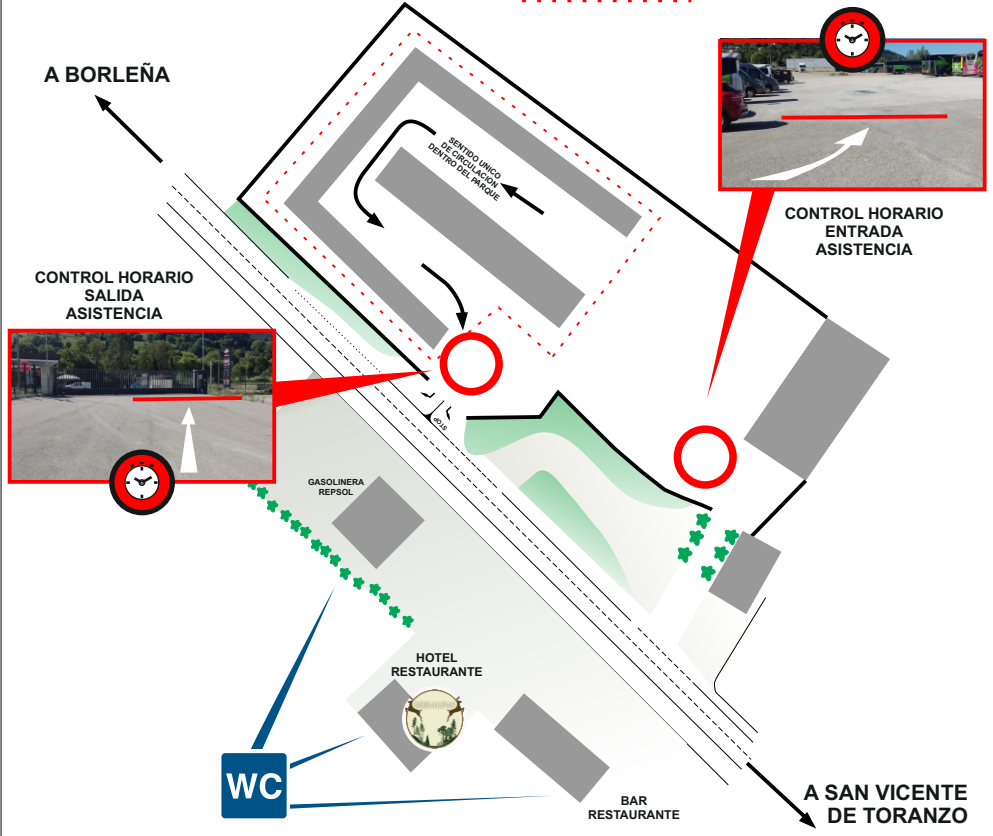
Promedio
00,00





Sector
3/6

Distancia		DIRECCION	INFORMACIONES	Kms. Regresivos	
Total	Parcial				
0,00	0,00	N-623 / Parking Ruiz Autocares 	N 43° 13' 10" W 3° 56' 37"  CH 1A/2A 	EL ACCESO AL PARQUE DE ASISTENCIA SE REALIZARA EXCLUSIVAMENTE POR LA ENTRADA JUNTO AL PABELLON DE "EXCAVACIONES Y OBRAS" SE DEBERA ATENDER LAS INDICACIONES DEL PERSONAL DE ORGANIZACION	0,00

RUIZ AUTOCARES

ZONA DE ASISTENCIA



0,00	0,00	Parking Ruiz Autocares / N-623 	N 43° 13' 09" W 3° 56' 34"  CH 1B/2B 	1 BAR CASADO SOBAOS Y QUESADAS 2  98	0,00
------	------	---	--	---	------

3^a SECCION



Sección 3	CH 2B Salida asistencia	CH 3 Borleña	Distancia 2,05	Tiempo 0h06'	Promedio 20,50	Sector 7

Distancia		DIRECCION	INFORMACIONES	Kms. Regresivos
Total	Parcial			
0,00	0,00	Parking Ruiz Autocares / N-623 PARQUE ASISTENCIA	N 43° 13' 09" W 3° 56' 34" CH 2B 	 2,05
0,25	0,25	N-623 / Local Villegar TANATORIO	 	 1,80
0,68	0,43	Local Villegar CARRETERA CORTADA	CARRETERA CORTADA INICIO DE ZONA DE CALENTAMIENTO A PARTIR DE CARTEL DE CARRETERA CORTADA	1,37
1,75	1,07	Local Villegar 	FIN DE ZONA DE CALENTAMIENTO EN POSTE DE MADERA EN LADO DERECHO	0,30
2,05	0,30	Local Villegar / Local Borleña 	N 43° 14' 09" W 3° 56' 54" CH 3 1 El Mesón de Borleña	1,80
0,09	0,09	Local Borleña Salida al final del muro de piedra en lado izquierdo	N 43° 14' 10" W 3° 56' 55" TC 3 	



TC3

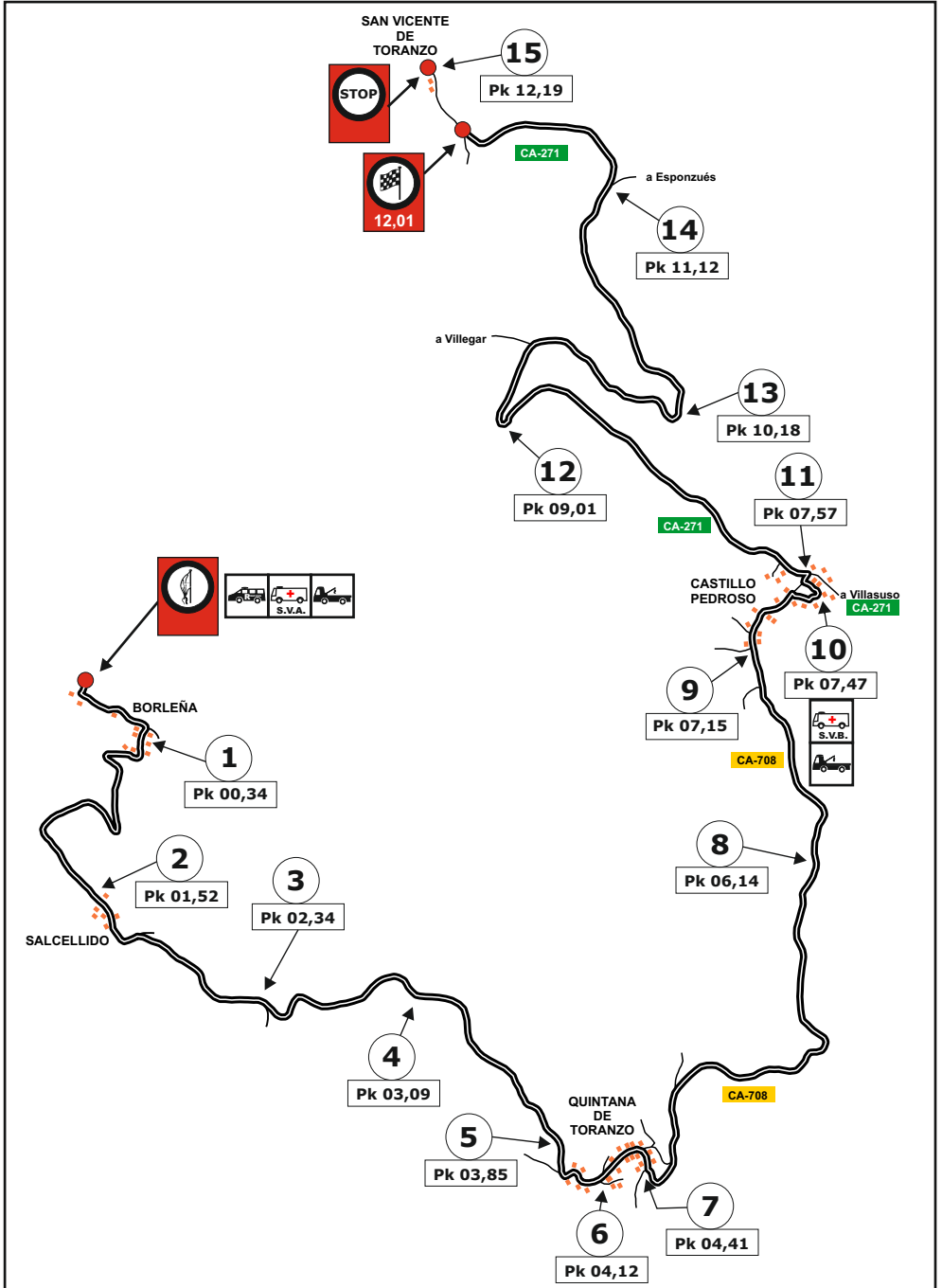
Borleña-San Vicente

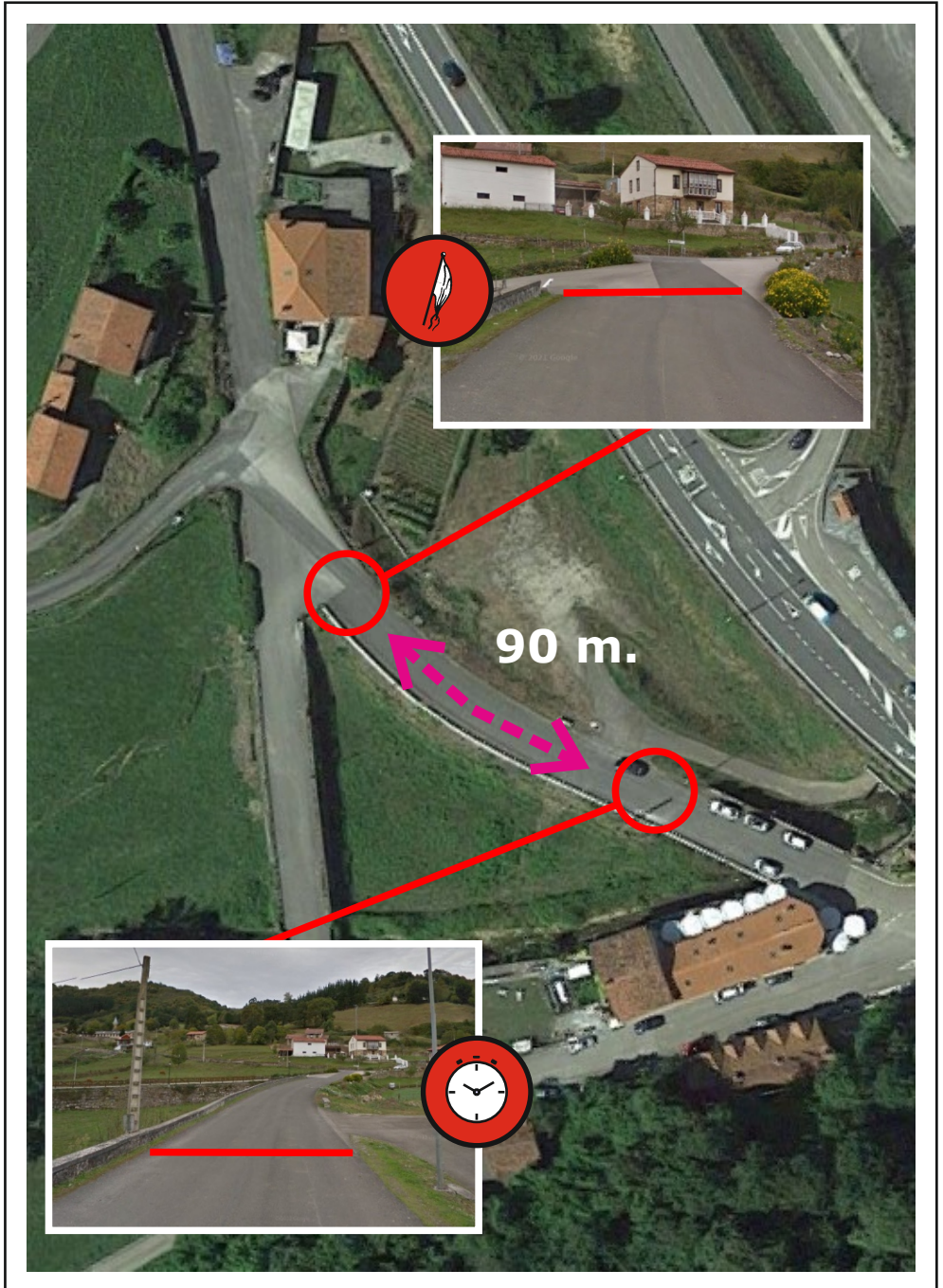
12,01 km

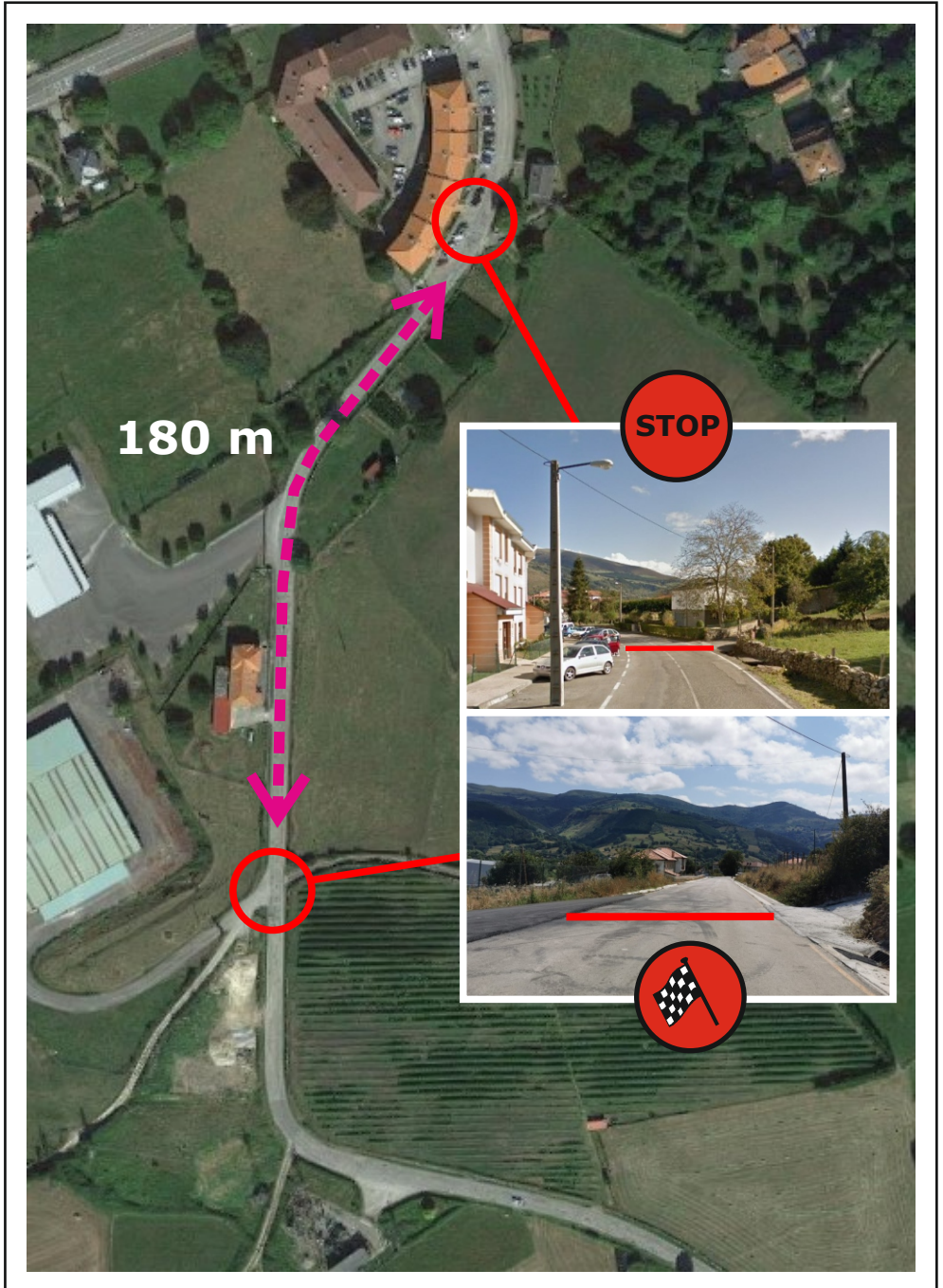
RUTA ALTERNATIVA

En caso de que el tramo sea neutralizado, seguir recorrido alternativo hasta CH 3A en pagina 24

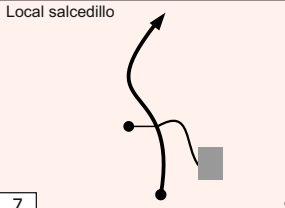
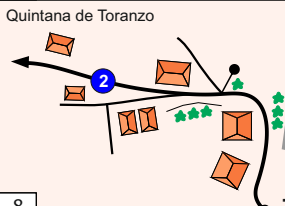
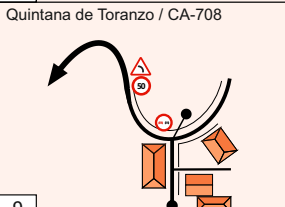
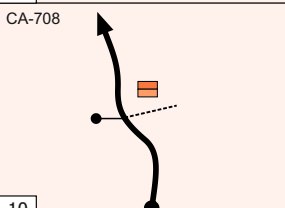
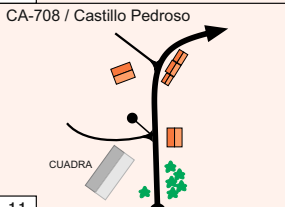
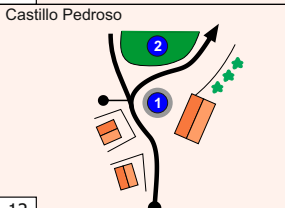
TC - 3
BORLEÑA - SAN VICENTE 12,01 km

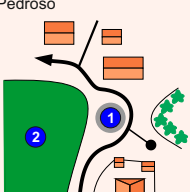


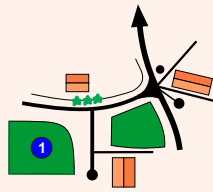
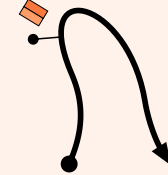
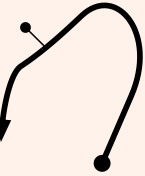
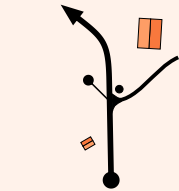
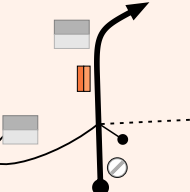







Distancia		DIRECCION	INFORMACIONES	Kms. Regresivos
Total	Parcial			
0,00	0,00	Local Borleña 1 12,01	N 43° 14' 10" W 3° 56' 55" 	13,16
0,31	0,31	Local Borleña 2 11,70		12,85
0,34	0,03	Local Borleña 3 11,67	N 43° 14' 09" W 3° 57' 09" 	12,82
1,52	1,18	Local Salcedillo 4 10,49	N 43° 14' 26" W 3° 57' 22" 	11,64
2,34	0,82	Local Salcedillo 5 9,67	N 43° 14' 20" W 3° 57' 54" 	10,82
3,09	0,75	Local Salcedillo 6 8,92	N 43° 14' 05" W 3° 58' 12" 	10,07

Distancia		DIRECCION	INFORMACIONES	Kms. Regresivos
Total	Parcial			
3,85	0,76	Local salcedillo  7 8,16	N 43° 14' 06" W 3° 58' 43" R-5	9,31
4,12	0,27	Quintana de Toranzo  8 7,89	N 43° 14' 07" W 3° 58' 53" R-6 1 BOLERA 2 CONTENEDORES	9,04
4,41	0,29	Quintana de Toranzo / CA-708  9 7,60	N 43° 14' 01" W 3° 58' 59" R-7	8,75
6,14	1,73	CA-708  10 5,87	N 43° 13' 29" W 3° 58' 51" R-8	7,02
7,15	1,01	CA-708 / Castillo Pedroso  11 4,86	N 43° 13' 07" W 3° 58' 12" R-9 <div style="border: 1px solid black; padding: 5px; text-align: center; width: fit-content; margin: auto;"> CASTILLO PEDROSO </div>	6,01
7,39	0,24	Castillo Pedroso  12 4,62	 !!! ATENCION !!! LA ROTONDA SE HACE POR LA IZQUIERDA 1 ROTONDA 2 PRAO DE JUEGO 	 5,77

Distancia		DIRECCION	INFORMACIONES	Kms. Regresivos
Total	Parcial			
7,47	0,08	13  4,54	N 43° 12' 59" W 3° 58' 14" ⚡ R-10 !!! ATENCION !!! LA ROTONDA SE HACE POR FUERA 1 ROTONDA 2 PRAO DE JUEGO 	 5,69
7,57	0,10	14  4,44	N 43° 12' 57" W 3° 58' 11" ⚡ R-11 CA-271 5 SAN VICENTE DE TORANZO 1 PRAO DE JUEGO	5,59
9,01	1,44	15  3,00	N 43° 13' 09" W 3° 57' 17" ⚡ R-12	4,15
10,18	1,17	16  1,83	N 43° 12' 52" W 3° 57' 35" ⚡ R-13	2,98
11,12	0,94	17  0,89	N 43° 12' 39" W 3° 57' 01" ⚡ R-14 ESPONZUES	2,04
12,01	0,89	18  0,00	N 43° 12' 46" W 3° 56' 36"  TC-3	1,15

Sección 3	TC 3 Borleña		CH 3A Parque Cerrado Final	Distancia	Tiempo	Promedio	Sector 8
				13,16	0h18'	43,87	

Distancia		DIRECCION	INFORMACIONES	Kms. Regresivos
Total	Parcial			
12,19	0,18	CA-271 / San Vicente de Toranzo 	N 43° 12' 44" W 3° 56' 26" TC- 3	0,97
12,29	0,10	San Vicente de Toranzo / N-623 	 1 AYUNTAMIENTO DE SAN VICENTE DE TORANZO	0,87
12,69	0,40	N-623 		0,47
13,16	0,47	N-623 / Parking Ruiz Autocares/Parque Cerrado 	N 43° 13' 09" W 3° 56' 34" CH 3A EL ADELANTO EN EL CH 3A NO PENALIZA	0,00

LOS TRES PRIMEROS CLASIFICADOS LLEVARAN SUS VEHICULOS FRENTE AL HOTEL RESTAURANTE MIRALPAS PARA LA ENTREGA DE TROFEOS

HOTEL RESTAURANTE MIRALPAS
 ENTREGA DE PREMIOS Y TROFEOS

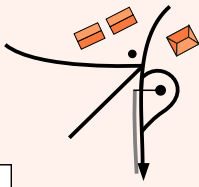
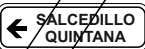




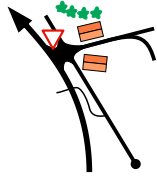

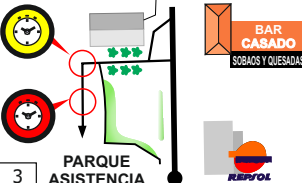



GASOLINERA REPSOL
 BAR RESTAURANTE

RUIZ AUTOCARES

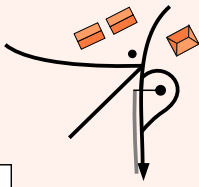
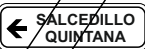




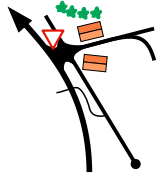




ZONA DE ASISTENCIA

PARQUE CERRADO FINAL

RECORRIDO ALTERNATIVO TC 1 Y TC 2

Distancia		DIRECCION	INFORMACIONES	Kms. Regresivos
Total	Parcial			
0,00	0,00	Local Borleña  1 12,01	<div style="display: flex; justify-content: space-between;"> <div style="text-align: left;"> <p>N 43° 14' 10"</p> <p>W 3° 56' 55"</p> </div> <div style="text-align: center;">  </div> <div style="text-align: right;">  <p>R-1</p>  </div> </div> <div style="display: flex; justify-content: space-around; margin-top: 10px;"> <div style="text-align: center;">  <p>TC 1/2</p> </div> <div style="text-align: center;">  <p>S.V.A.</p> </div> </div>	2,13
0,13	0,13	Local Borleña / N-623  2	<div style="text-align: center;">  <p style="margin-top: 20px;">TOMAR LA N-623</p> </div>	2,00
2,13	2,00	N-623 / Parking Ruiz Autocares  3 PARQUE ASISTENCIA	<div style="display: flex; justify-content: space-between;"> <div style="text-align: left;"> <p>N 43° 13' 10"</p> <p>W 3° 56' 37"</p> </div> <div style="text-align: center;">  <p>CH 1A/2A</p> </div> <div style="text-align: right;"> <p>PRECAUCION AL GIRAR A LA IZQUIERDA PARA ENTRAR EN EL CONTROL</p>  <p>ZONA DE ASISTENCIA</p> </div> </div>	<div style="text-align: center;">  <p style="margin-top: 20px;">0,00</p> </div>

RECORRIDO ALTERNATIVO TC 3

Distancia		DIRECCION	INFORMACIONES	Kms. Regresivos
Total	Parcial			
0,00	0,00	Local Borleña  1 12,01	<div style="display: flex; justify-content: space-between;"> <div style="text-align: left;"> <p>N 43° 14' 10"</p> <p>W 3° 56' 55"</p> </div> <div style="text-align: center;">  <p>SALCEDILLO QUINTANA</p> </div> <div style="text-align: right;">  <p>R-1</p>  </div> </div> <div style="display: flex; justify-content: space-around; margin-top: 10px;"> <div style="text-align: center;">  <p>TC 1/2</p> </div> <div style="text-align: center;">  <p>S.V.A.</p> </div> </div>	2,13
0,13	0,13	Local Borleña / N-623  2	<div style="text-align: center;">  <p style="margin-top: 20px;">TOMAR LA N-623</p> </div>	2,00
2,13	2,00	N-623 / Parking Ruiz Autocares  3	<div style="display: flex; justify-content: space-between;"> <div style="text-align: left;"> <p>N 43° 13' 09"</p> <p>W 3° 56' 34"</p> </div> <div style="text-align: center;">  <p>CH 3A</p> </div> <div style="text-align: right;"> <p>PRECAUCION AL GIRAR A LA IZQUIERDA PARA ENTRAR EN EL CONTROL</p> <p>EL ADELANTO NO PENALIZA</p> </div> </div>	<div style="text-align: center;">  <p style="margin-top: 20px;">0,00</p> </div>

TELEFONO DE EMERGENCIA

636 71 89 61

O

K

**MOSTRAR HACIA EL RECORRIDO EN CASO
DE ESTAR TODO CORRECTO**

TELEFONO DE EMERGENCIA

636 71 89 61

SOSS

**MOSTRAR HACIA EL RECORRIDO EN CASO
DE NECESITAR ASISTENCIA MEDICA**