

CAMPEONATO DE CANTABRIA DE RALLYES



39

2023
21 / 28 OCTUBRE

escudería
Cóbreces

RALLYE de CÓBRECES

GRAN PREMIO AYTO. ALFOZ DE LLOREDO

1 y 2
SECCIÓN

RUTOMETRO

27 y 28 de Octubre

PLANO CÓBRECES




PLANO VERIFICACIONES



Parque de Asistencia

ENTRADA ASISTENCIA



Polideportivo

SALIDA ASISTENCIA

CA-357
playa de
Luña 1



FABRICA DE QUESOS

PARKING DE REMOLQUES



Colegio Cóbreces
3



Seccion 1-2	CH 0 - 6 Salida Parque Asistencia	→	CH 1 - 7 Caborredondo	Distancia 4,70 km	Tiempo 10 min.	Promedio 28,20 km/h	Sector 1-6
-----------------------	--------------------------------------	---	--------------------------	-----------------------------	--------------------------	-------------------------------	----------------------

DISTANCIA		DIRECCIÓN	INFORMACIONES	Kms. REGRES.
TOTAL	PARCIAL			
0,00	0,00		CH 0 - 6 POLIDEPORTIVO DE COBRECES	4,70
0,07	0,07		LOCAL x CA-131 	4,63
2,00	1,93		CA-131 	2,70
4,50	2,50		CA-131 x CA-352 	0,20
4,70	0,20		CA-352 CH 1 - 7 Caborredondo	0,00



CABORREDONDO - CERRAZO

6,300 Km

HORARIOS

	Cierre	Paso 1
Tramo 1	07:58	08:58
Tramo 3	-	11:11

escuderia rallye
Cóbreces

TC 1 / 3 Caborredondo - Cerrazo 6,300 km

Salida



TC 1 / 3 Caborredondo - Cerrazo 6,300 km

Llegada







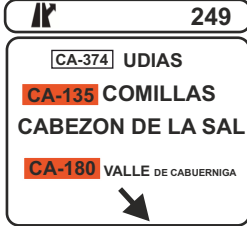
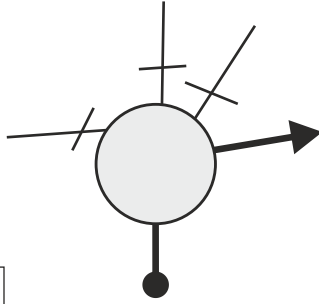


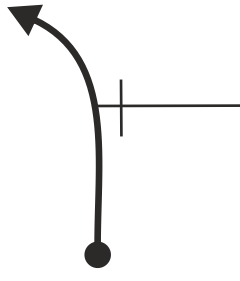

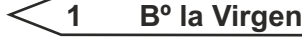

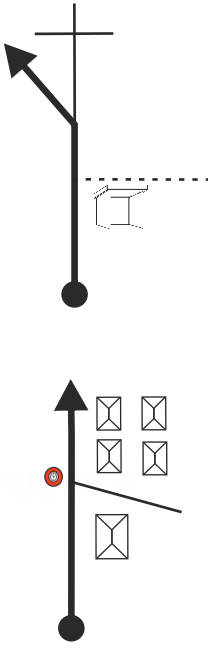

Seccion 1-2	TC 1 - 3 Caborredondo - Cerrazo	→	CH 2 - 8 El Llano	Distancia 27,90 km	Tiempo 35 min.	Promedio 47,83 km/h	Sector 2-7
-----------------------	------------------------------------	---	----------------------	------------------------------	--------------------------	-------------------------------	----------------------

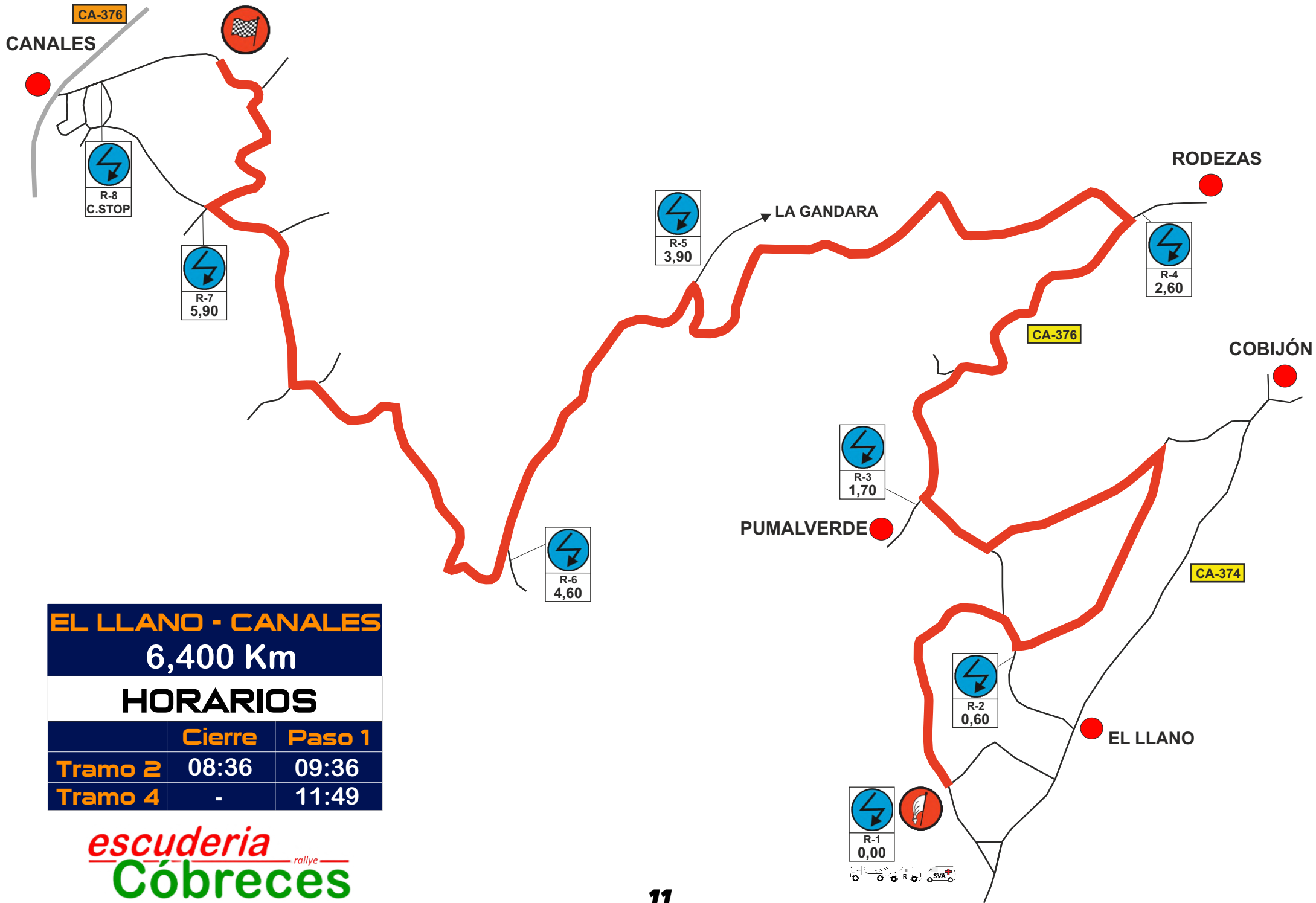
DISTANCIA		DIRECCIÓN	INFORMACIONES	Kms. REGRES.
TOTAL	PARCIAL			
0,00	0,00	 	CA-352 SALIDA - TC 1 / 3 43.394962, -4.168365	27,9
1,70	1,70	 	CA-352 x CA-353 43.381864, -4.173600	26,2
3,40	1,70	 	CA-353 CAMINO DE TIERRA 43.375307, -4.162476	24,5
4,50	1,10	 	CA-353 ALTO DE CILDAD 43.368671, -4.159128	23,4
6,30	1,80		CA-353 LLEGADA TC 1 / 3 43.370637, -4.141601	21,6

Seccion 1-2	 TC 1 - 3 Caborredondo - Cerrazo	→	 CH 2 - 8 El Llano	Distancia 27,90 km	Tiempo 35 min.	Promedio 47,83 km/h	Sector 2-7
-----------------------	--	---	--------------------------	------------------------------	--------------------------	-------------------------------	----------------------

DISTANCIA		DIRECCIÓN	INFORMACIONES	Kms. REGRES.
TOTAL	PARCIAL			
6,70	0,40	<div style="display: flex; align-items: center; justify-content: center;"> <div style="border: 1px solid black; padding: 2px; margin-right: 5px;">6</div> </div>	CA-353 C. STOP - TC 1 / 3 <div style="background-color: yellow; padding: 2px; text-align: center;">43.369301, -4.137368</div>	21,2
10,5	3,80	<div style="display: flex; align-items: center; justify-content: center;"> <div style="border: 1px solid black; padding: 2px; margin-right: 5px;">7</div> </div>	CA-353 x CA-136 	17,4
10,9	0,40	<div style="display: flex; align-items: center; justify-content: center;"> <div style="border: 1px solid black; padding: 2px; margin-right: 5px;">8</div> </div>	CA-136 	17,0
11,2	0,30	<div style="display: flex; align-items: center; justify-content: center;"> <div style="border: 1px solid black; padding: 2px; margin-right: 5px;">9</div> </div>	CA-136 	16,7
11,4	0,20	<div style="display: flex; align-items: center; justify-content: center;"> <div style="border: 1px solid black; padding: 2px; margin-right: 5px;">10</div> </div>	CA-136 x A-8 	16,5

Seccion 1-2	 TC 1 - 3 Caborredondo - Cerrazo	 CH 2 - 8 El Llano	Distancia 27,90 km	Tiempo 35 min.	Promedio 47,83 km/h	Sector 2-7
-----------------------	---	---	------------------------------	--------------------------	-------------------------------	----------------------

DISTANCIA		DIRECCIÓN	INFORMACIONES	Kms. REGRES.
TOTAL	PARCIAL			
25,4	14,0	11 	A-8  	2,50
26,0	0,60	12 	A-8 x CA-374  	1,90
26,9	0,90	13 	CA-374   	1,00
27,9	1,00	14 	CA-374 x LOCAL  CH 2 - 8 El Llano	0,00



EL LLANO - CANALES

6,400 Km

HORARIOS

	Cierre	Paso 1
Tramo 2	08:36	09:36
Tramo 4	-	11:49

escuderia
Cóbreces rallye

TC 2 / 4 El Llano - Canales 6,400 km

Salida



TC 2 / 4 El Llano - Canales 6,400 km

Llegada




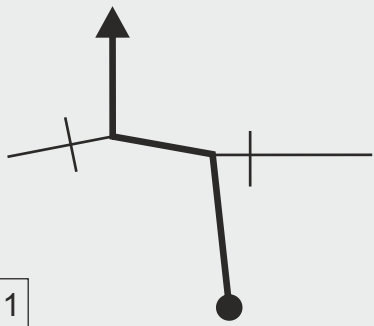
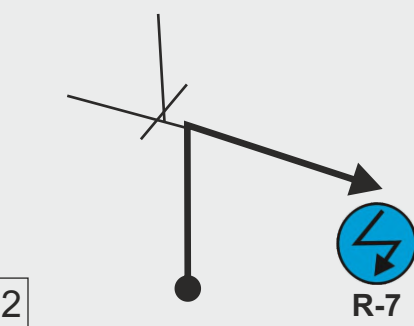
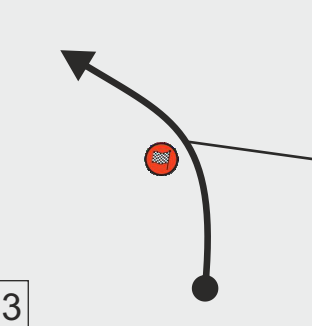
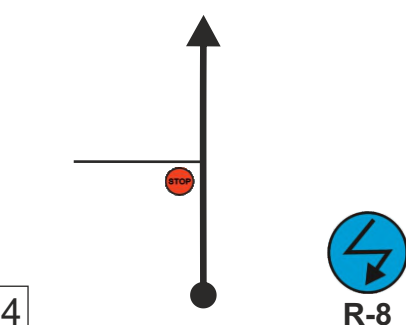
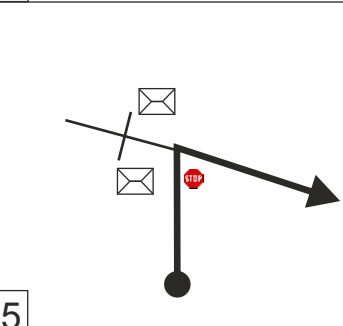
Seccion 1-2	 TC 2 - 4 El Llano - Canales	→	 CH 3 - 9 Entrada Reagrupamiento	Distancia 17,30 km	Tiempo 25 min.	Promedio 41,52 km/h	Sector 3-8
-----------------------	------------------------------------	---	--	-----------------------	-------------------	------------------------	----------------------

DISTANCIA		DIRECCIÓN	INFORMACIONES	Kms. REGRES.
TOTAL	PARCIAL			
0,00	0,00		LOCAL SALIDA - TC 2 / 4 43.331908, -4.246170	17,3
0,21	0,21		LOCAL 43.334708, -4.247465	17,09
0,55	0,34		LOCAL 43.336076, -4.245482	16,75
0,60	0,05		LOCAL 43.335524, -4.245143	16,7
1,10	0,50		LOCAL 43.339161, -4.241473	16,2

Seccion 1-2	 TC 2 - 4 El Llano - Canales	→	 CH 3 - 9 Entrada Reagrupamiento	Distancia 17,30 km	Tiempo 25 min.	Promedio 41,52 km/h	Sector 3-8
-----------------------	------------------------------------	---	--	-----------------------	-------------------	------------------------	----------------------

DISTANCIA		DIRECCIÓN	INFORMACIONES	Kms. REGRES.
TOTAL	PARCIAL			
1,50	0,40		LOCAL 43.337375, -4.245777	15,8
1,70	0,20		LOCAL x CA-376 CRUCE PUMALVERDE 43.338337, -4.247535	15,6
2,60	0,90		CA-376 x LOCAL CRUCE RODEZAS 43.343505, -4.242284	14,7
3,90	1,30		LOCAL 43.342253, -4.253443	13,4
4,60	0,70		LOCAL 43.337622, -4.258198	12,7

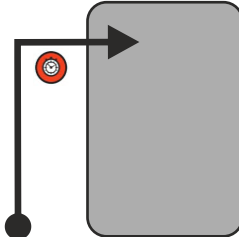

Seccion 1-2	 TC 2 - 4 El Llano - Canales	→	 CH 3 - 9 Entrada Reagrupamiento	Distancia 17,30 km	Tiempo 25 min.	Promedio 41,52 km/h	Sector 3-8
-----------------------	---	---	---	-----------------------	-------------------	------------------------	----------------------

DISTANCIA		DIRECCIÓN	INFORMACIONES	Kms. REGRES.
TOTAL	PARCIAL			
5,45	0,85		LOCAL 43.340392, -4.263739	11,85
5,90	0,45		LOCAL 43.343753, -4.265801	11,4
6,40	0,50		LOCAL LLEGADA TC 2 - 4 43.346579, -4.265719	10,9
6,70	0,30		LOCAL STOP C. STOP - TC 2 / 4 43.346105, -4.268596	10,6
6,80	0,10		LOCAL x CA-135 STOP	10,5

Seccion 1-2	TC 2 - 4 El Llano - Canales	→	CH 3 - 9 Entrada Reagrupamiento	Distancia 17,30 km	Tiempo 25 min.	Promedio 41,52 km/h	Sector 3-8
-----------------------	--------------------------------	---	------------------------------------	------------------------------	--------------------------	-------------------------------	----------------------

DISTANCIA		DIRECCIÓN	INFORMACIONES	Kms. REGRES.
TOTAL	PARCIAL			
8,90	2,10	17	CA-135 x CA-359 <div style="display: flex; flex-direction: column; align-items: flex-end;"> <div style="border: 1px solid black; padding: 5px; margin-bottom: 5px;"> CA-359 RUILOBUCA 2 LA IGLESIA 3 LIANDRES 4 </div> <div style="border: 1px solid black; padding: 5px;"> CA-359 CASASOLA 4 SIERRA 4 </div> </div>	8,40
11,0	2,10	18	CA-359 <div style="display: flex; justify-content: center; align-items: center; margin: 10px 0;"> <div style="border: 1px solid black; padding: 5px; margin-right: 10px;">2 CASASOLA</div> <div style="border: 1px solid black; padding: 5px; margin-left: 10px; opacity: 0.5;"> MONASTERIO SAN JOSE HERMANAS CARMELITAS </div> </div>	6,30
12,0	1,00	19	CA-359 x CA-358 <div style="display: flex; flex-direction: column; align-items: flex-end; margin-top: 10px;"> <div style="border: 1px solid black; padding: 5px; margin-bottom: 5px;"> CA-358 SIERRA 1,5 </div> <div style="border: 1px solid black; padding: 5px; opacity: 0.5;"> CA-359 1 LIANDRES </div> </div>	5,30
13,3	1,30	20	CA-358 x CA-131 <div style="display: flex; flex-direction: column; align-items: flex-end; margin-top: 10px;"> <div style="border: 1px solid black; padding: 5px; margin-bottom: 5px;"> CA-131 SANTILLANA </div> <div style="border: 1px solid black; padding: 5px; opacity: 0.5;"> CA-131 COMILLAS </div> </div>	4,00
16,2	2,90	21	CA-131 x LOCAL <div style="display: flex; flex-direction: column; align-items: flex-end; margin-top: 10px;"> <div style="border: 1px solid black; padding: 5px;"> CA-357 playa de 1 Luaña </div> </div>	1,10

Seccion 1-2	 TC 2 - 4 El Llano - Canales	→	 CH 3 - 9 Entrada Reagrupamiento	Distancia 17,30 km	Tiempo 25 min.	Promedio 41,52 km/h	Sector 3-8
-----------------------	---	---	---	-----------------------	-------------------	------------------------	----------------------

DISTANCIA		DIRECCIÓN	INFORMACIONES	Kms. REGRES.
TOTAL	PARCIAL			
17,3	1,10		LOCAL  CH 3 Reagrupamiento CH 9 Fin 1º y 2º Sección PLAYA DE COBRECES	0,00



Seccion 2	 CH 4 Salida Reagrupamiento	→	 CH 5 Entrada Asistencia	Distancia 0,400 km	Tiempo 2 min.	Promedio 12,00 km/h	Sector 4
---------------------	--------------------------------------	---	-----------------------------------	------------------------------	-------------------------	-------------------------------	--------------------

DISTANCIA		DIRECCIÓN	INFORMACIONES	Kms. REGRES.
TOTAL	PARCIAL			
0,00	0,00		LOCAL CH 4 PLAYA DE COBRECES	0,40
0,40	0,40		LOCAL CH 5 ENTRADA ASISTENCIA	0,00

VOLVER A LA PAGINA PAG. 4 DEL RUTÓMETRO PARA CONTINUAR LA 2ª SECCIÓN

CAMPEONATO DE CANTABRIA DE RALLYES



39

2023
21 / 28 OCTUBRE

escudería
Cóbreces



RALLYE de CÓBRECES

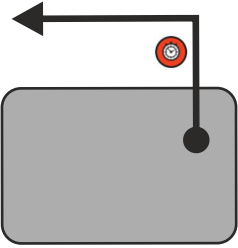

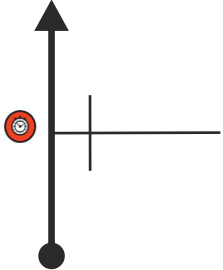

GRAN PREMIO AYTO. ALFOZ DE LLOREDO



3, 4 y 5
SECCIÓN

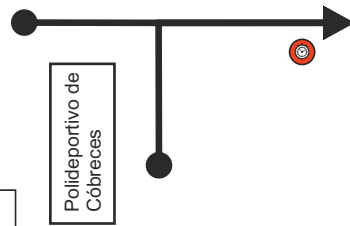

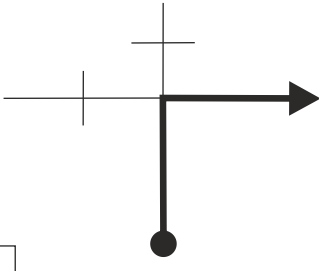


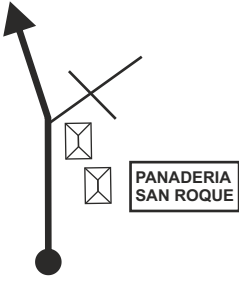

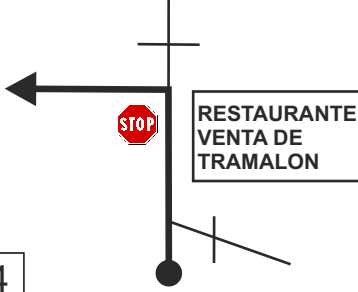

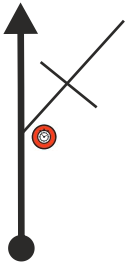

RUTOMETRO

27 y 28 de Octubre

Seccion 3-4-5	 CH 10 - 16 - 22 Salida Reagrupamiento	→	 CH 11 - 17 - 23 Entrada Asistencia	Distancia 0,400 km	Tiempo 2 min.	Promedio 12,00 km/h	Sector 9-14-19
-------------------------	--	---	---	------------------------------	-------------------------	-------------------------------	--------------------------

DISTANCIA		DIRECCIÓN	INFORMACIONES	Kms. REGRES.
TOTAL	PARCIAL			
0,00	0,00		LOCAL  CH 10 - 16 - 22 PLAYA DE COBRECES	0,40
0,40	0,40		LOCAL  CH 11 - 17 - 23 ENTRADA ASISTENCIA	0,00

Seccion 3-4-5	 CH 12 - 18 - 24 Salida Parque Asistencia	→	 CH 13 - 19 - 25 Tramalon	Distancia 2,30 km	Tiempo 8 min.	Promedio 17,25 km/h	Sector 11-16-21
-------------------------	--	---	--	-----------------------------	-------------------------	-------------------------------	---------------------------

DISTANCIA		DIRECCIÓN	INFORMACIONES	Kms. REGRES.
TOTAL	PARCIAL			
0,00	0,00	1 	LOCAL  CH 12 - 18 - 24 PARQUE DE ASISTENCIAS POLIDEPORTIVO DE COBRECES	2,30
0,07	0,07	2 	LOCAL x CA-131   4 NOVALES 14 PTE. SAN MIGUEL	2,23
0,23	0,16	3 	CA-131  playa de Luña 1	2,07
2,20	1,97	4 	CA-131 x CA-356 ALTO DE TRAMALON 	0,10
2,30	0,10	5 	CA-356  CH 13 - 19 - 25 TRAMALON	0,00

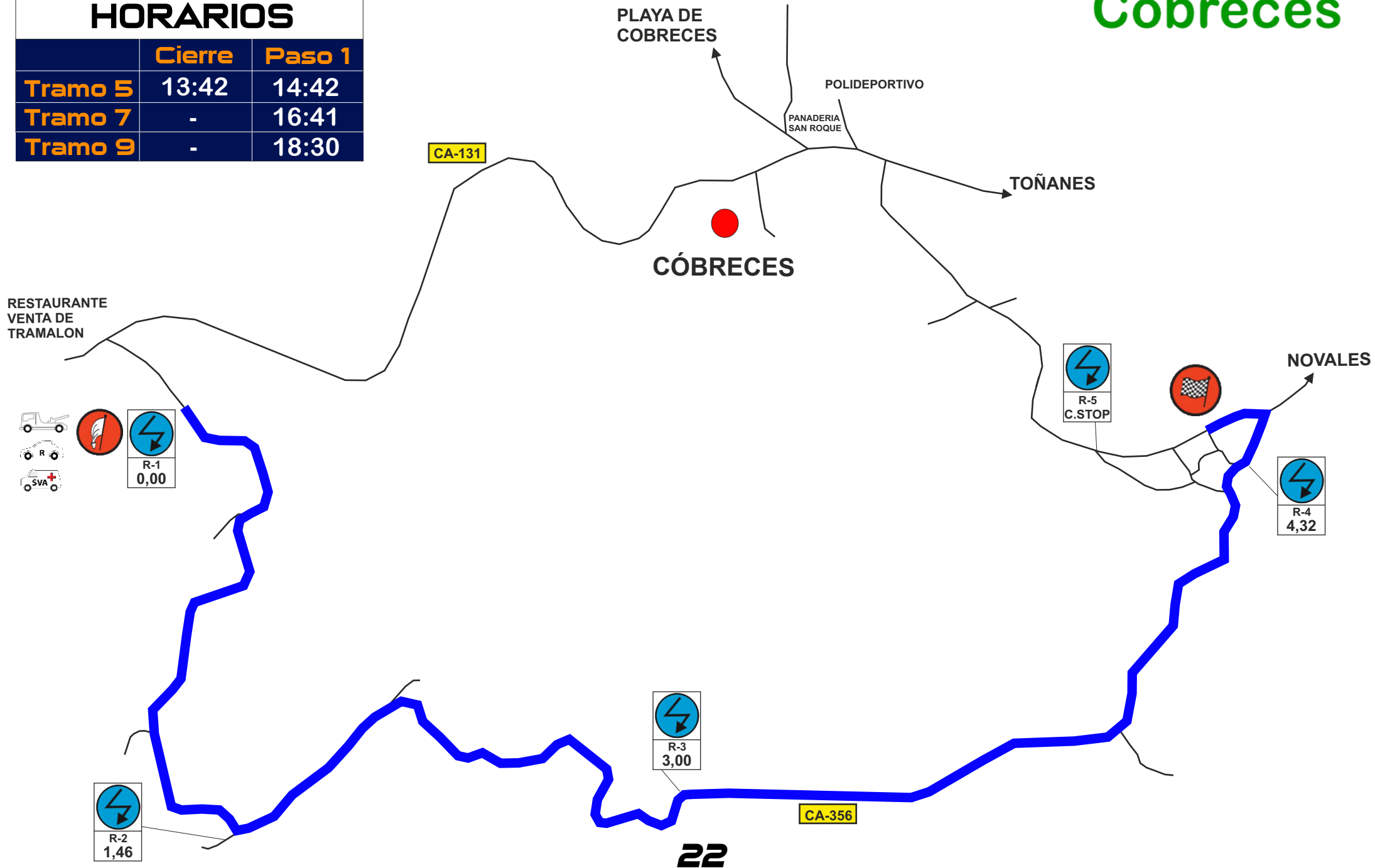
“EL MONTE”

4,500 Km

HORARIOS

	Cierre	Paso 1
Tramo 5	13:42	14:42
Tramo 7	-	16:41
Tramo 9	-	18:30

escuderia rallye
Cóbreces



TC 5 / 7 / 9 ""El Monte"" 4,500 km



Salida


















TC 5 / 7 / 9 "El Monte" 4,500 km

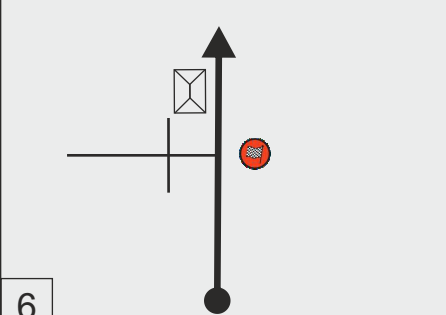

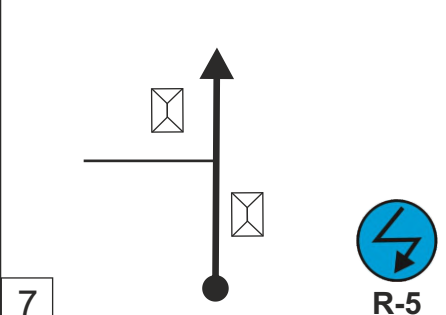

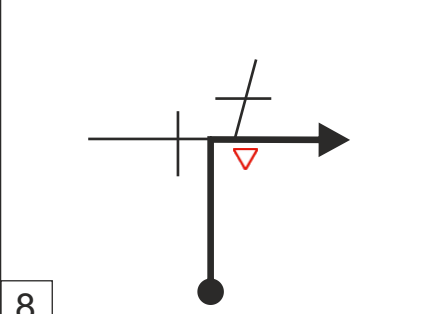
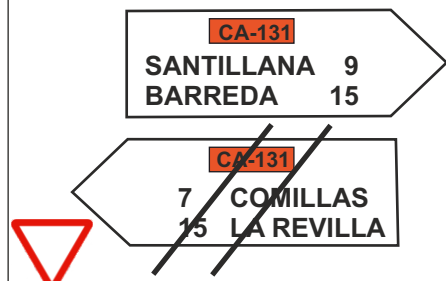
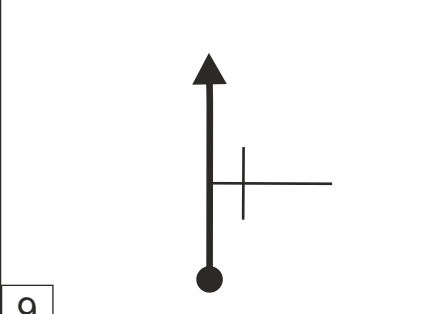


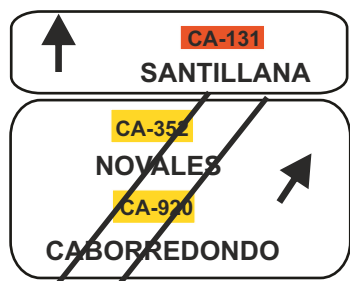
Llegada



Seccion 3-4-5	 TC 5 - 7 - 9 "El Monte"	→	 CH 14 - 20 - 26 La Tejera	Distancia 15,2 km	Tiempo 24 min.	Promedio 38 km/h	Sector 12-17-22
-------------------------	---	---	---	-----------------------------	--------------------------	----------------------------	---------------------------

DISTANCIA			DIRECCIÓN	INFORMACIONES	Kms. REGRES.
TOTAL	PARCIAL				
0,00	0,00	1		CA-356  SALIDA - TC 5 / 7 / 9	15,2
				CA-356  R-1 43.385452, -4.231035	
1,46	1,46	2		CA-356  R-2 43.376571, -4.229631	13,74
3,00	1,54	3		CA-356  R-3 43.377350, -4.216347	12,2
4,32	1,32	4		CA-356  R-4 43.382318, -4.204905	10,88
4,40	0,08	5		CA-356 x CA-353   43.383056, -4.204451	10,8

Seccion 3-4-5	 TC 5 - 7 - 9 "El Monte"	→	 CH 14 - 20 - 26 La Tejera	Distancia 15,2 km	Tiempo 24 min.	Promedio 38 km/h	Sector 12-17-22
-------------------------	---	---	---	----------------------	-------------------	---------------------	---------------------------

DISTANCIA		DIRECCIÓN	INFORMACIONES	Kms. REGRES.
TOTAL	PARCIAL			
4,50	0,10		CA-353  LLEGADA - TC 5 / 7 / 9 43.382791, -4.205658	10,7
4,60	0,10		CA-353  C. STOP - TC 5 / 7 / 9 43.382791, -4.205658	10,6
5,40	0,80		CA-353 x CA-131 	9,80
7,30	1,90		CA-131 	7,90
9,90	2,60		CA-131 	5,30

Sección 3-4-5	 TC 5 - 7 - 9 "El Monte"	→	 CH 14 - 20 - 26 La Tejera	Distancia 15,2 km	Tiempo 24 min.	Promedio 38 km/h	Sector 12-17-22
-------------------------	--------------------------------	---	----------------------------------	-----------------------------	--------------------------	----------------------------	---------------------------

DISTANCIA		DIRECCIÓN	INFORMACIONES	Kms. REGRES.
TOTAL	PARCIAL			
12,4	2,50		CA-131 	2,80
13,8	1,40		CA-131 x LOCAL 	1,40
14,8	1,00		LOCAL 	0,40
15,2	0,40		LOCAL CH 14 - 20 - 26 LA TEJERA	0,00

CABORREDONDO

LA TEJERA - CABORREDONDO

9,800 Km

HORARIOS

	Cierre	Paso 1
Tramo 6	14:09	15:09
Tramo 8	-	17:08
Tramo 10	-	18:57



TC 6 / 8 / 10 La Tejera - Caborredondo 9,800 km



Salida

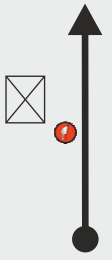



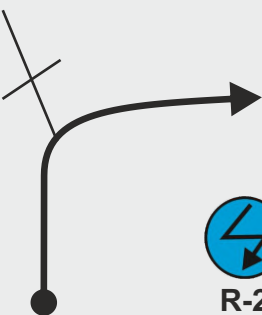

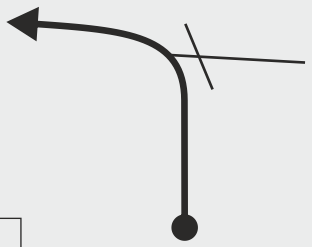

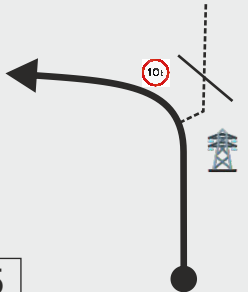






TC 6 / 8 / 10 La Tejera - Caborredondo 9,800 km

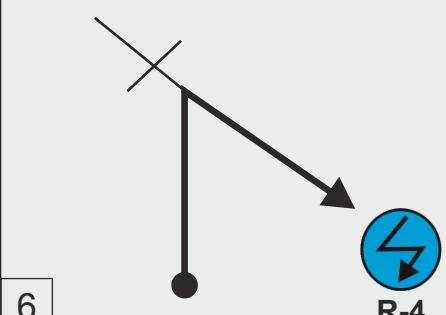
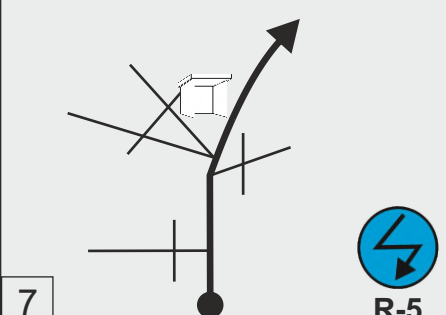

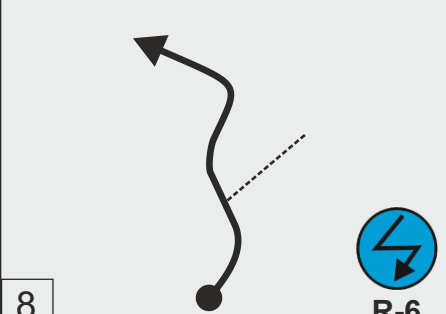
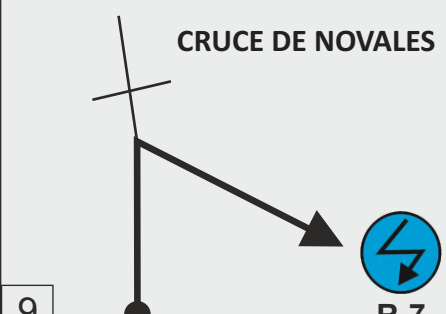


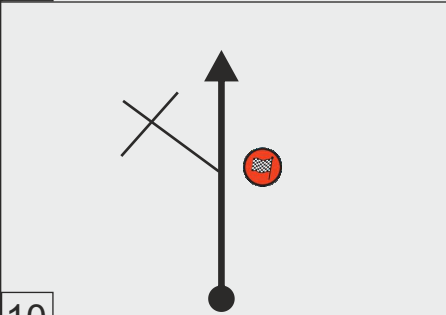

Llegada





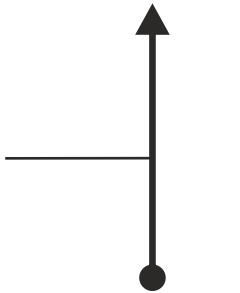


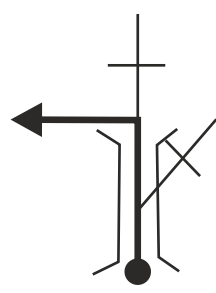

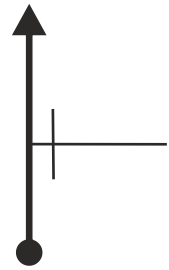


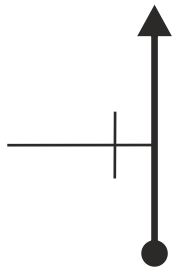



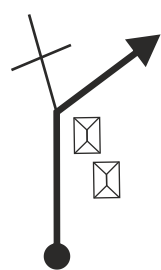
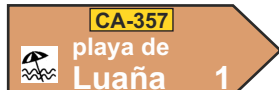
Seccion 3-4-5	 TC 6 - 8 - 10 La Tejera - Caborredondo	 CH 15 - 21 Entrada Reagrupamiento CH 27 FIN RALLYE PLAYA COBRECÉS	Distancia 15,9 km	Tiempo 24 min.	Promedio 39,75 km/h	Sector 13-18-23
-------------------------	--	---	-----------------------------	--------------------------	-------------------------------	---------------------------



DISTANCIA		DIRECCIÓN	INFORMACIONES	Kms. REGRES.
TOTAL	PARCIAL			
0,00	0,00	 	LOCAL  SALIDA - TC 6 / 8 / 10	15,9
		1	43.386731, -4.130735	
0,12	0,12		LOCAL	15,78
		2	43.386126, -4.132060	
1,20	1,08	 	LOCAL	14,7
		3	43.379037, -4.132561	
2,30	1,10	 	LOCAL	13,6
		4	43.380063, -4.144566	
2,60	0,30		LOCAL  CERRAZO 	13,3
		5	43.378059, -4.147436	

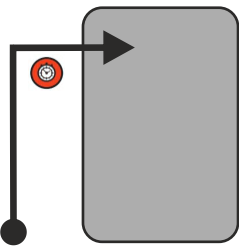

Seccion 3-4-5	 TC 6 - 8 - 10 La Tejera - Caborredondo	 CH 15 - 21 Entrada Reagrupamiento CH 27 FIN RALLYE PLAYA COBRECES	Distancia 15,9 km	Tiempo 24 min.	Promedio 39,75 km/h	Sector 13-18-23
-------------------------	--	---	-----------------------------	--------------------------	-------------------------------	---------------------------

DISTANCIA		DIRECCIÓN	INFORMACIONES	Kms. REGRES.
TOTAL	PARCIAL			
3,60	1,00		LOCAL x CA-353 CRUCE DE CERRAZO 43.370586, -4.141547	12,3
5,40	1,80		CA-353 ALTO DE CILDAD  43.368672, -4.159122	10,5
6,60	1,20		CA-353 CAMINO DE TIERRA 43.380487, -4.164854	9,30
8,30	1,70		CA-353 x CA-352 CRUCE DE NOVALES   43.381852, -4.173643	7,60
9,80	1,50		CA-352  LLEGADA TC 6 / 8 / 10 43.393896, -4.168785	6,10

Seccion 3-4-5	 TC 6 - 8 - 10 La Tejera - Caborredondo	 CH 15 - 21 Entrada Reagrupamiento CH 27 FIN RALLYE PLAYA COBRECES	Distancia 15,9 km	Tiempo 24 min.	Promedio 39,75 km/h	Sector 13-18-23
-------------------------	--	---	-----------------------------	--------------------------	-------------------------------	---------------------------

DISTANCIA			DIRECCIÓN	INFORMACIONES	Kms. REGRES.
TOTAL	PARCIAL				
10,1	0,30	11	 	CA-352  C. STOP - TC 6 / 8 / 10 43.386462, -4.178031	5,80
10,4	0,30	12		CA-352 x CA-131 	5,50
12,9	2,50	13		CA-131  	3,00
14,8	1,90	14		CA-131   	1,10
14,9	0,10	15		CA-131 	1,00

Seccion 3-4-5	 TC 6 - 8 - 10 La Tejera - Caborredondo	 CH 15 - 21 Entrada Reagrupamiento CH 27 FIN RALLYE PLAYA COBRECES	Distancia 15,9 km	Tiempo 24 min.	Promedio 39,75 km/h	Sector 13-18-23
-------------------------	--	---	-----------------------------	--------------------------	-------------------------------	---------------------------

DISTANCIA		DIRECCIÓN	INFORMACIONES	Kms. REGRES.
TOTAL	PARCIAL			
15,9	1,00		LOCAL  CH 15 - 21 Entrada Reagrupamiento CH 27 FIN RALLYE PLAYA DE COBRECES	0,00



VOLVER A LA PAGINA PAG. 20 DEL RUTÓMETRO PARA COMENZAR LA 4ª y 5ª SECCIÓN RESPECTIVAMENTE

**TRAS LA 5ª SECCIÓN
FIN RALLYE - NO PENALIZA EL ADELANTO**

CAMPEONATO DE CANTABRIA DE RALLYES



39

2023
21 / 28 OCTUBRE

escudería
Cóbreces

RALLYE de CÓBRECES

GRAN PREMIO AYTO. ALFOZ DE LLOREDO

RECORRIDOS ALTERNATIVOS

RUTOMETRO

27 y 28 de Octubre



Pag. 36 - 37 - 38

De **TC 1 - 3 CABORREDONDO - CERRAZO** a **CH EL LLANO**

Pag. 39 - 40 - 41

De **TC 2 - 4 EL LLANO - CANALES** a **CH ENTRADA REAGRUPAMIENTO**

Pag. 42 - 43

De **TC 5 - 7 - 9 "EL MONTE"** a **CH LA TEJERA**

Pag. 44 - 45

De **TC 6 - 8 - 10 LA TEJERA - CABORREDONDO** a **CH ENTRADA REAGRUPAMIENTO / FIN RALLYE**

Seccion 1-2	 TC 1 - 3 Caborredondo - Cerrazo	→	 CH 2 - 8 El Llano	Distancia 27,20 km	Tiempo 35 min.	Promedio 46,63 km/h	Sector 2-7
-----------------------	--	---	--------------------------	------------------------------	--------------------------	-------------------------------	----------------------

DISTANCIA		DIRECCIÓN	INFORMACIONES	Kms. REGRES.
TOTAL	PARCIAL			
0,00	0,00	1	CA-352 SALIDA - TC 1 / 3	27,2
0,35	0,35	2	CA-352 x CA-131 SANTILLANA 	26,85
4,40	4,05	3	CA-131 SANTILLANA DEL MAR Museo de Altamira ZOO y Parque Cuaternario	22,8
5,30	0,90	4	CA-131 Pte. SAN MIGUEL 4 ZOO y Parque Cuaternario museo y cuevas de ALTAMIRA 	21,9
6,50	1,20	5	CA-133 x CA-136 PUENTE SAN MIGUEL Santander Oviedo	20,7

Seccion 1-2	TC 1 - 3 Caborredondo - Cerrazo	→	CH 2 - 8 El Llano	Distancia 27,20 km	Tiempo 35 min.	Promedio 46,63 km/h	Sector 2-7
-----------------------	------------------------------------	---	----------------------	------------------------------	--------------------------	-------------------------------	----------------------

DISTANCIA		DIRECCIÓN	INFORMACIONES	Kms. REGRES.
TOTAL	PARCIAL			
7,70	1,20	6	CA-136 	19,5
9,10	1,40	7	CA-136 rio Saja	18,1
9,60	0,50	8	CA-136 	17,6
9,90	0,30	9	CA-136 	17,3
10,1	0,20	10	CA-136 x A-8 	17,1

Seccion 1-2	TC 1 - 3 Caborredondo - Cerrazo	→	CH 2 - 8 El Llano	Distancia 27,20 km	Tiempo 35 min.	Promedio 46,63 km/h	Sector 2-7
-----------------------	------------------------------------	---	----------------------	-----------------------	-------------------	------------------------	----------------------

DISTANCIA		DIRECCIÓN	INFORMACIONES	Kms. REGRES.
TOTAL	PARCIAL			
24,3	14,2		A-8 	2,90
24,7	0,40		A-8 x CA-374 	2,50
25,6	0,90		CA-374 EL LLANO 1 TOPORIAS 3,5	1,60
27,2	1,60	 	CA-374 x LOCAL CH 2 - 8 El Llano	0,00

Seccion 1-2	 TC 2 - 4 El Llano - Canales	→	 CH 3 - 9 Entrada Reagrupamiento	Distancia 16,60 km	Tiempo 25 min.	Promedio 39,84 km/h	Sector 3-8
-----------------------	------------------------------------	---	--	------------------------------	--------------------------	-------------------------------	----------------------

DISTANCIA		DIRECCIÓN	INFORMACIONES	Kms. REGRES.
TOTAL	PARCIAL			
0,00	0,00	1	LOCAL SALIDA - TC 2 / 4 43.331908, -4.246170	16,6
0,20	0,20	2		16,4
1,30	1,10	3	CA-374 	15,3
2,10	0,80	4	CA-374 x CA-135 	14,5
4,30	2,20	5	CA-135 CRUZAR TUNEL 	12,3



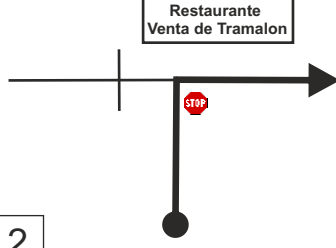



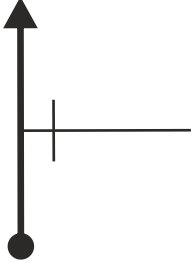

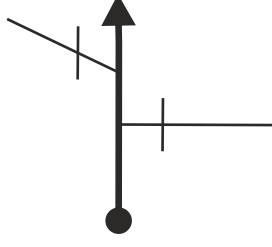


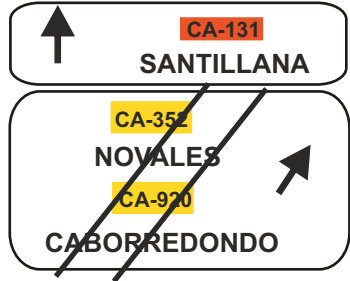
Seccion 1-2	 TC 2 - 4 El Llano - Canales	→	 CH 3 - 9 Entrada Reagrupamiento	Distancia 16,60 km	Tiempo 25 min.	Promedio 39,84 km/h	Sector 3-8
-----------------------	------------------------------------	---	--	------------------------------	--------------------------	-------------------------------	----------------------

DISTANCIA		DIRECCIÓN	INFORMACIONES	Kms. REGRES.
TOTAL	PARCIAL			
4,80	0,50	6	CA-135 LA HAYUELA 	11,8
6,20	1,40	7	CA-135 CANALES PRECAUCIÓN A mas velocidad semaforo en rojo 	10,4
8,40	2,20	8	CA-135 x CA-359 	8,20
10,5	2,10	9	CA-359 x CA-358 	6,10
11,5	1,00	10	CA-358 	5,10

Sección 1-2	 TC 2 - 4 El Llano - Canales	→	 CH 3 - 9 Entrada Reagrupamiento	Distancia 16,60 km	Tiempo 25 min.	Promedio 39,84 km/h	Sector 3-8
-----------------------	------------------------------------	---	--	------------------------------	--------------------------	-------------------------------	----------------------



DISTANCIA		DIRECCIÓN	INFORMACIONES	Kms. REGRES.
TOTAL	PARCIAL			
12,8	1,30		CA-358 x CA-131 	3,80
15,6	2,80		CA-131 x LOCAL 	1,00
16,6	1,00		LOCAL CH 3 Reagrupamiento CH 9 Fin 1º y 2º Sección PLAYA DE COBRECES	0,00



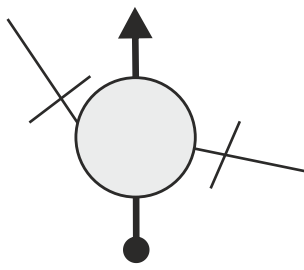


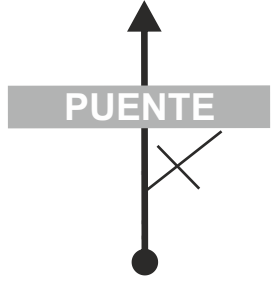


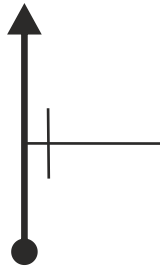


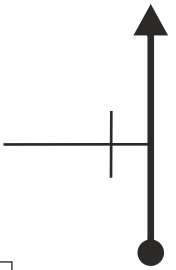



Seccion 3-4-5	 TC 5 - 7 - 9 "El Monte"	→	 CH 14 - 20 - 26 La Tejera	Distancia 12 km	Tiempo 24 min.	Promedio 30 km/h	Sector 12-17-22
-------------------------	---	---	---	---------------------------	--------------------------	----------------------------	---------------------------



DISTANCIA		DIRECCIÓN	INFORMACIONES	Kms. REGRES.
TOTAL	PARCIAL			
0,00	0,00	1 	CA-356  SALIDA - TC 5 / 7 / 9 43.385452, -4.231035	12,0
0,20	0,20	2 	CA-356 x CA-131   	11,8
2,30	2,10	3 	CA-131 	9,70
4,20	1,90	4 	CA-131 	7,80
6,80	2,60	5 	CA-131 	5,20



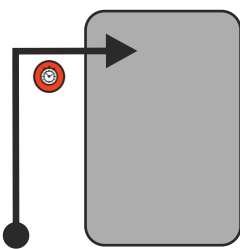

Seccion 3-4-5	 TC 5 - 7 - 9 "El Monte"	→	 CH 14 - 20 - 26 La Tejera	Distancia 12 km	Tiempo 24 min.	Promedio 30 km/h	Sector 12-17-22
-------------------------	--------------------------------	---	----------------------------------	---------------------------	--------------------------	----------------------------	---------------------------

DISTANCIA			DIRECCIÓN	INFORMACIONES	Kms. REGRES.
TOTAL	PARCIAL				
9,30	2,50	6		CA-131 	2,70
10,7	1,40	7		CA-131 x LOCAL 	1,30
11,7	1,00	8		LOCAL 	0,30
12,0	0,30	9		LOCAL CH 14 - 20 - 26 LA TEJERA	0,00

Seccion 3-4-5	 TC 6 - 8 - 10 La Tejera - Caborredondo	 CH 15 - 21 Entrada Reagrupamiento CH 27 FIN RALLYE PLAYA COBRECÉS	Distancia 11,0 km	Tiempo 24 min.	Promedio 27,50 km/h	Sector 13-18-23
-------------------------	--	---	-----------------------------	--------------------------	-------------------------------	---------------------------

DISTANCIA		DIRECCIÓN	INFORMACIONES	Kms. REGRES.
TOTAL	PARCIAL			
0,00	0,00	1 	LOCAL  SALIDA - TC 6 / 8 / 10 43.386731, -4.130735	11,0
1,30	1,30	2 	LOCAL x CA-131  	9,70
5,40	4,10	3 	CA-131  	5,60
8,00	2,60	4 	CA-131  	3,00
9,90	1,90	5 	CA-131   	1,10

Seccion 3-4-5	 TC 6 - 8 - 10 La Tejera - Caborredondo	 CH 15 - 21 Entrada Reagrupamiento CH 27 FIN RALLYE PLAYA COBRECÉS	Distancia 11,0 km	Tiempo 24 min.	Promedio 27,50 km/h	Sector 13-18-23
-------------------------	--	---	-----------------------------	--------------------------	-------------------------------	---------------------------

DISTANCIA		DIRECCIÓN	INFORMACIONES	Kms. REGRES.
TOTAL	PARCIAL			
10,0	0,10		CA-131 x LOCAL 	0,10
11,0	1,00		LOCAL  CH 15 - 21 Entrada Reagrupamiento CH 27 FIN RALLYE PLAYA DE COBRECÉS	0,00



