



1 RALLYE ALFOZ DE LLOREDO Y CARTES

CAMPEONATO DE CANTABRIA DE RALLYES

RUTOMETRO

1 y 2 de Septiembre



INTRODUCCION

Este Libro de Ruta ha sido confeccionado desde el mes de abril de 2023 hasta mediados del mes de mayo de 2023, siendo corregido en el mes de junio. Cualquier modificación será publicada en un complemento, sin que la organización sea responsable de eventuales variaciones en la señalización o carreteras.

En la confección de este Libro de Ruta se ha puesto especial atención en facilitar su uso e interpretación. En este sentido, se ha prescindido de toda información que se ha considerado superficial o poco relevante a criterio del organizador.

La nomenclatura oficial de las carreteras (ej. N-634, CA-283 ...) se ha considerado un elemento de ayuda importante en este Libro de Ruta. Se encontrará siempre anotada dentro de la columna "Dirección, en su parte superior.

Por estas razones, solo se hacen constar los cruces necesarios, junto con otras informaciones de interés (gasolineras, hitos kilométricos, edificios de relevancia...). De acuerdo con este criterio, cuando estemos circulando por una vía, se seguirá circulando por la misma hasta que no se indique un cambio de vía y/o de dirección.

Este Libro de Ruta ha sido cuidadosamente elaborado por la organización, se agradecerán sugerencias que permitan mejorarlo.

Libro de Ruta elaborado por Jesús Aragón y diseñado por Raúl Lavín



INDICE

MAPA GENERAL.....	2
ITINERARIO HORARIO.....	4
PRINCIPALES UBICACIONES.....	5
RECONOCIMIENTOS.....	7
VERIFICACIONES.....	21
CEREMONIA DE SALIDA.....	26
PARQUE CERRADO.....	29
1ª y 2ª SECCIÓN.....	34
TC 1-3 Ruiloba.....	41
TC 2-4 Meson San Cripiano.....	55
3ª y 4ª SECCIÓN.....	70
TC 5-7 Rudagüera.....	80
TC 6-8 Cartes.....	93
RECORRIDOS ALTERNATIVOS.....	116



SIGNOS E INTERPRETACION



CONTROL HORARIO



CONTROL STOP



SALIDA



LLEGADA



RADIO DE SEGURIDAD

R-1



HITO KILOMETRICO



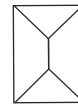
POBLACIÓN



SEMAFORO



DIRECCIÓN A SEGUIR



CASA



PUENTE



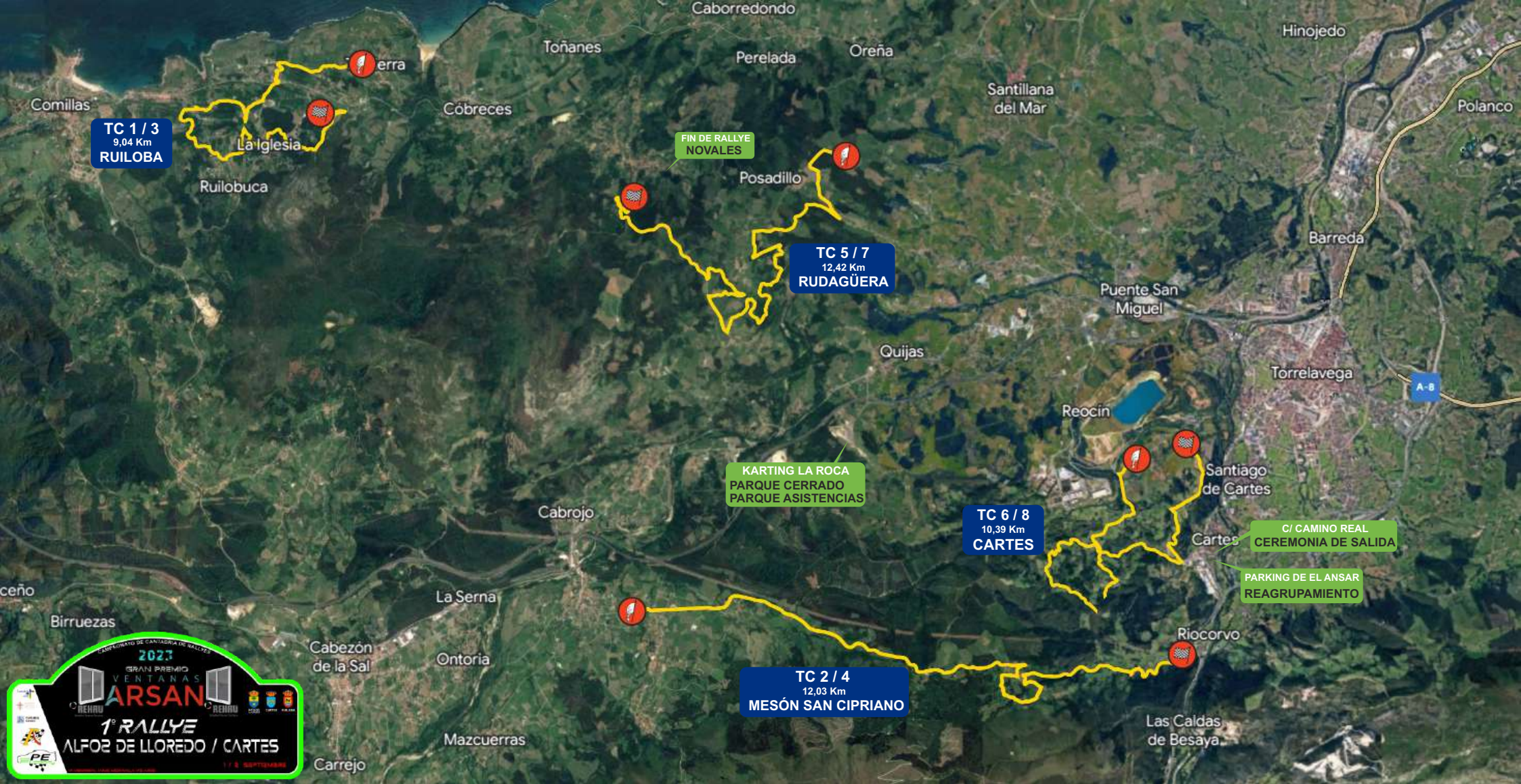
ATENCIÓN



NO SEGUIR ESTA DIRECCION



CHICANE



TC 1 / 3
9,04 Km
RUILOBA

TC 5 / 7
12,42 Km
RUDAGÜERA

TC 6 / 8
10,39 Km
CARTES

TC 2 / 4
12,03 Km
MESÓN SAN CIPRIANO

FIN DE RALLYE
NOVALES

KARTING LA ROCA
PARQUE CERRADO
PARQUE ASISTENCIAS

C/ CAMINO REAL
CEREMONIA DE SALIDA

PARKING DE EL ANSAR
REAGRUPAMIENTO



Ruiloba

Salida



Llegada



Mesón San Cipriano

Salida



Llegada



TC	Nombre	Km	Hora
1ª Sección	Entrada Parque Asistencia		8:00
	Parque Asistencia (20')		
	Salida Parque Asistencia		8:20
TC 1	Ruiloba	9,04 km	9:00
TC 2	Mesón San Cipriano	12,03 km	9:41
	Reagrupamiento (30')		10:06

TC	Nombre	Km	Hora
2ª Sección	Salida 2ª Sección		10:36
	Parque Asistencia (20')		10:53
	TC 3	Ruiloba	9,04 km
TC 4	Mesón San Cipriano	12,03 km	12:34
	Reagrupamiento (90')		12:59

TC	Nombre	Km	Hora
3ª Sección	Salida 3ª Sección		14:29
	Parque Asistencia (20')		14:46
	TC 5	Rudagüera	12,42 km
TC 6	Cartes	10,39 km	16:19
	Reagrupamiento (90')		16:46

TC	Nombre	Km	Hora
4ª Sección	Salida 4ª Sección		17:16
	Parque Asistencia (20')		17:33
	TC 7	Rudagüera	12,42 km
TC 8	Cartes	10,39 km	19:06
	FIN RALLYE 1º Participante		19:46

Rudagüera

Salida



Llegada



Cartes

Salida



Llegada





PROGRAMA HORARIO

Fecha	Hora	Acto	Lugar
Sábado 19/08/23	20:00	Apertura de inscripciones	www.fcta.es
Viernes 25/08/23	20:00	Cierre de inscripciones	
Desde Sábado 26/08/23	12:00 a 21:00	Recogida de road-book	Mesón San Cipriano P.K. 7,15 CA-283
Sábado 26/08/23	12:00	Habilitación e-mail colegio de CCDD	deportivos1fcta@gmail.com
Miércoles 30/08/23	20:00	Publicación de lista de inscritos y horario de verificaciones técnicas	www.fcta.es
Viernes 01/09/23	14:30	Apertura Parque Asistencias	Circuito LaRoca - QUIJAS
	14:45 a 18:00	Verificaciones administrativas	Sala de Usos Múltiples C/ Pedro González Velarde CARTES
	15:15 a 18:30	Verificaciones técnicas (según convocatoria)	Parque El Ánsar CARTES
	17:00	Constitución colegio de CCDD	Tablón de anuncios www.fcta.es
	18:40	Hora límite de presentación en Pre-Parque de Salida	Parking Publico El Ánsar C/ Pedro González Velarde
	18:45	Briefing	
	19:00	Publicación provisional lista de autorizados a tomar salida	Tablón de anuncios www.fcta.es
	19:05	Salida pre-parque ceremonia de salida	Parking Publico El Ánsar C/ Pedro González Velarde
	19:30	Ceremonia de Salida	C/ Camino Real - CARTES
	21:15	Hora límite montaje asistencia	Parking Circuito Karting LaRoca - QUIJAS
		Hora Límite Entrada Parque Cerrado	
	21:30	Cierre Parque Cerrado y de Asistencias	
Sábado 02/09/23	7:40	Publicación definitiva autorizados a tomar salida	Tablón de anuncios www.fcta.es
	7:45	Apertura de Parque Cerrado	Parking Circuito LaRoca - QUIJAS
	8:00	Salida 1ª sección	
	10:53	Salida 2ª sección	C/Camino Real - CARTES
	14:29	Salida 3ª sección	Parking El Ánsar - CARTES
	17:33	Salida 4ª sección	C/Camino Real - CARTES
	19:46	Fin de Rallye - Parque Cerrado	Restaurante El Limonar - NOVALES
	20:20	Clasificación final provisional	Tablón de anuncios www.fcta.es
	20:50	Entrega de trofeos	Restaurante El Limonar - NOVALES
	21:20	Clasificación final definitiva	Tablón de anuncios www.fcta.es
	Seguido	Entrega de premios	Carpa FCTA fin de la prueba



ITINERARIO HORARIO

Secc	St	CH TC	Descripción	Distancia TC	Distancia Enlace	Distancia Total	Tiempo	Km/h	Hora 1º
SABADO 02 DE SETIEMBRE DE 2023									
1ª	1	0A	Entrada P.A. Circuito Karting LaRoca						08:00
			P.A. "A" Circuito Karting LaRoca				00:20		
	2	0B	Salida P.A. Circuito Karting LaRoca						08:20
		1	Trasierra		22,61	22,61	00:37	36,66	08:57
	3	Tc.1	RUILOBA	9,04					09:00
		2	Riaño de Ibio		19,54	28,58	00:38	45,13	09:38
	4	Tc.2	MESÓN SAN CIPRIANO	12,03					09:41
		2A	Entrada reagrupamiento-Camino Real -Cartes		3,01	15,04	00:25	36,10	10:06
		Reagrupamiento					00:30		
2º	5	2B	Salida reagrupamiento						10:36
		2C	Entrada P.A.		16,82	16,82	00:17	59,36	10:53
			P.A. "B" Circuito Karting LaRoca				00:20		
	6	2D	Salida P.A.						11:13
		3	Trasierra		22,61	22,61	00:37	36,66	11:50
	7	Tc.3	RUILOBA	9,04					11:53
		4	Riaño de Ibio		19,54	28,58	00:38	45,13	12:31
	8	Tc.4	MESÓN SAN CIPRIANO	12,03					12:34
	4A	Entrada reagrupamiento-Parking El Ansar-Cartes		3,50	15,53	00:25	37,27	12:59	
		Reagrupamiento					01:30		
3ª	9	4B	Salida reagrupamiento						14:29
		4C	Entrada P.A.		16,82	16,82	00:17	59,36	14:46
			P.A. "C" Circuito Karting LaRoca				00:20		
	10	4D	Salida P.A.						15:06
		5	San Esteban		10,52	10,52	00:24	26,30	15:30
	11	Tc.5	RUDAGUERA	12,42					15:33
		6	Mijarajos		18,15	30,57	00:43	42,66	16:16
	12	Tc.6	CARTES	10,39					16:19
	6A	Entrada reagrupamiento-Camino Real -Cartes		5,67	16,06	00:27	35,69	16:46	
		Reagrupamiento					00:30		
4ª	13	6B	Salida reagrupamiento/Entrada P.A.						17:16
		6C	Entrada P.A.		16,82	16,82	00:17	59,36	17:33
			P.A. "D" Circuito Karting LaRoca				00:20		
	14	6D	Salida P. A.						17:53
		7	San Esteban		10,52	10,52	00:24	26,30	18:17
	15	Tc.7	RUDAGUERA	12,42					18:20
		8	Mijarajos		18,15	30,57	00:43	42,66	19:03
	16	Tc.8	CARTES	10,39					19:06
	8A	Fin de rallye – El Limonar – NOVALES		18,46	28,85	00:40	43,27	19:46	

TOTALES RALLYE	87,76	222,74	310,50	28,26 %	8:44
-----------------------	--------------	---------------	---------------	----------------	-------------



PRINCIPALES UBICACIONES

PARQUE DE ASISTENCIA



43.339497, -4.139727

PARQUE CERRADO KARTING LA ROCA



43.339984, -4.139693

VERIFICACIONES ADMINISTRATIVAS



43.3232603, -4.0693458

VERIFICACIONES TÉCNICAS



43.322684, -4.068135

REAGRUPAMIENTO C/ CAMINO REAL



43.326077, -4.068809

REAGRUPAMIENTO PARKING DE EL ANSAR



43.323724, -4.068484

ENTREGA DE PREMIOS PARQUE CERRADO FINAL



43.379732, -4.175637

DIRECCIÓN DE CARRERA



43.379137, -4.182970



En el I RALLYE ALFOZ DE LLOREDO - CARTES, el equipo formado por:

Participante número

Piloto

Copiloto

Teléfono

SOLICITA AL DIRECTOR DE CARRERA

Reenganche al rallye en la 3ª sección tras reparar avería/daños (táchese lo que no proceda).

El Reenganche al rallye se llevará a cabo en los términos definidos en el Art. 19 del Reglamento del Campeonato de Cantabria de Rallyes.

En Novales, a 2 de septiembre de 2023.

Firmado

Nombre y apellidos persona que lo solicita



RECORRIDO RECONOCIMIENTOS

I^(F)IS = → DS⁻ cip →

IS⁻ → (80) →
xgae →



Recorrido de: Llegada Ruiloba



a Salida Ruiloba

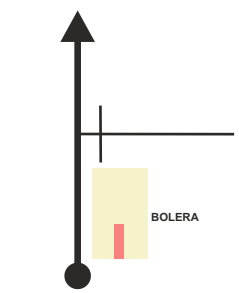
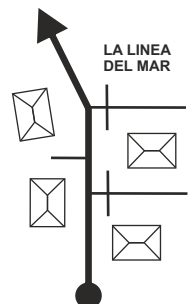

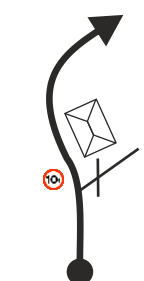

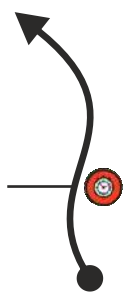



C. STOP	 2,26 km	SALIDA
----------------	--------------------	---------------

DISTANCIA		DIRECCIÓN	INFORMACIONES	Kms. REGRES.
TOTAL	PARCIAL			
0,00	0,00	1	LOCAL x CA-358 C. STOP - TC 1 / 3 <div style="background-color: yellow; padding: 2px; text-align: center;">43.385461, -4.241883</div>	2,26
0,39	0,39	2	CA-358 x CA-131 <div style="border: 1px solid black; padding: 2px; display: inline-block;">CA-131 SANTILLANA</div> <div style="border: 1px solid black; padding: 2px; display: inline-block; margin-top: 5px;">CA-131 COMILLAS</div> 	1,87
1,31	0,92	3	CA-131 x LOCAL <div style="text-align: center;">!!!</div> <div style="border: 1px solid red; padding: 2px; display: inline-block; margin: 5px;">TRAMALON</div> <div style="border: 1px solid black; padding: 2px; display: inline-block; margin: 5px;">TRASIERRA</div> <div style="border: 1px solid black; padding: 2px; display: inline-block; margin: 5px;">TRASIERRA 1</div> 	0,95
1,95	0,64	4	LOCAL 	0,31
2,05	0,10	5	LOCAL 	0,21



 C. STOP	 2,26 km	 SALIDA
--	---	---

DISTANCIA		DIRECCIÓN	INFORMACIONES	Kms. REGRES.
TOTAL	PARCIAL			
2,09	0,04		LOCAL	0,17
2,15	0,06		LOCAL	0,11
2,17	0,02		LOCAL	0,09
2,19	0,02			0,07
2,26	0,07		 CH 1 - 3 TRASIERRA	0,00



***Recorrido de:
Llegada Mesón San Cipriano***



a Salida Mesón San Cipriano





C. STOP	 24,31 km	SALIDA
----------------	--------------	---------------

DISTANCIA		DIRECCIÓN	INFORMACIONES	Kms. REGRES.
TOTAL	PARCIAL			
0,00	0,00		CA-283 C. STOP - TC 2 / 4 43.310140, -4.073262	24,31
0,02	0,02		CA-283 x N-611 	24,29
0,90	0,88		N-611 x A-67 	23,41
5,30	4,40		A-67 x A-8 	19,01
5,83	0,53		A-8 TUNEL 	18,48

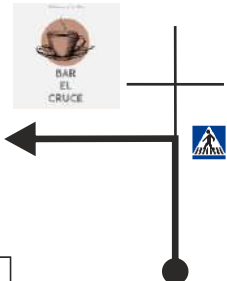

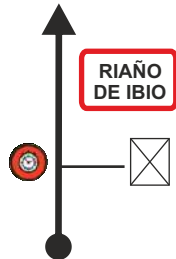



C. STOP	 24,31 km	SALIDA
----------------	---------------------	---------------

DISTANCIA		DIRECCIÓN	INFORMACIONES	Kms. REGRES.
TOTAL	PARCIAL			
15,86	10,03	6	<p style="text-align: center;">A-8</p> <div style="border: 1px solid black; padding: 5px; margin: 5px auto; width: 80%;"> </div>	8,45
21,94	6,08	7	<p style="text-align: center;">A-8 x N-634</p> <div style="border: 1px solid black; padding: 5px; margin: 5px auto; width: 80%;"> </div>	2,37
22,34	0,40	8	<p style="text-align: center;">N-634</p> <div style="display: flex; flex-direction: column; align-items: center; margin: 5px auto;"> <div style="border: 1px solid black; padding: 2px; margin: 2px; width: 80%;"> </div> <div style="border: 1px solid black; padding: 2px; margin: 2px; width: 80%;"> </div> <div style="border: 1px solid black; padding: 2px; margin: 2px; width: 80%;"> </div> </div>	1,97
22,42	0,08	9	<p style="text-align: center;">N-634</p> <div style="border: 2px solid red; padding: 10px; margin: 5px auto; width: 80%;"> <p style="text-align: center; font-weight: bold;">VIRGEN DE LA PEÑA</p> </div>	1,89
22,78	0,36	10	<p style="text-align: center;">N-634 x CA-283</p> <div style="border: 1px solid black; padding: 5px; margin: 5px auto; width: 80%;"> </div>	1,53



 C. STOP	 24,31 km	 SALIDA
--	--	---

DISTANCIA		DIRECCIÓN	INFORMACIONES	Kms. REGRES.
TOTAL	PARCIAL			
23,50	0,72		CA-283 	0,72
24,31	0,81		CA-283  CH 2 - 4 RIAÑO DE IBIO	0,00



Recorrido de: Llegada Rudagüera



a Salida Rudagüera



C. STOP	 9,72 km	SALIDA
----------------	--------------------	---------------

DISTANCIA		DIRECCIÓN	INFORMACIONES	Kms. REGRES.
TOTAL	PARCIAL			
			CA-354 C. STOP - TC 5 / 7 43.376134, -4.181032	
0,00	0,00		CA-354 x CA-353 	9,72
0,85	0,85		CA-353 x CA-352 	8,87
2,86	2,01		CA-352 x CA-131 	6,86
3,98	1,12		CA-131 	5,74



C. STOP	 9,72 km	SALIDA
----------------	--------------------	---------------

DISTANCIA		DIRECCIÓN	INFORMACIONES	Kms. REGRES.
TOTAL	PARCIAL			
6,80	2,82	<div style="display: flex; align-items: center;"> <div style="border: 1px solid black; padding: 2px 5px; margin-right: 5px;">6</div> </div>	CA-131 x LOCAL <div style="border: 1px solid black; padding: 5px; display: inline-block; margin: 10px auto;">B^a La Tejera</div>	2,92
7,92	1,12	<div style="display: flex; align-items: center;"> <div style="border: 1px solid black; padding: 2px 5px; margin-right: 5px;">7</div> </div>	LOCAL	1,80
9,28	1,36	<div style="display: flex; align-items: center;"> <div style="border: 1px solid black; padding: 2px 5px; margin-right: 5px;">8</div> </div>	LOCAL	0,44
9,40	0,12	<div style="display: flex; align-items: center;"> <div style="border: 1px solid black; padding: 2px 5px; margin-right: 5px;">9</div> </div>	LOCAL 	0,32
9,72	0,32	<div style="display: flex; align-items: center;"> <div style="border: 1px solid black; padding: 2px 5px; margin-right: 5px;">10</div> </div>	LOCAL <div style="text-align: center;"> CH 5 - 7 SAN ESTEBAN </div>	0,00



Recorrido de: Llegada Cartes



a Salida Cartes



C. STOP	 0,70 km	SALIDA
----------------	-------------	---------------

DISTANCIA		DIRECCIÓN	INFORMACIONES	Kms. REGRES.
TOTAL	PARCIAL			
0,00	0,00	1 	LOCAL C. STOP - TC 6 / 8 43.340719, -4.075655	0,70
0,16	0,16	2 	LOCAL C/ EL RODIL	0,54
0,48	0,32	3 	LOCAL	0,22
0,58	0,10	4 	LOCAL 	0,12
0,70	0,12	5 	LOCAL CH 6 - 8 MIJAROJOS	0,00



Parque de asistencia Karting La Roca





Recorrido de: Parque de asistencias



a Verificaciones





PARQUE DE ASISTENCIAS	➔	VERIFICACIONES	Distancia 16,32 km
------------------------------	---	-----------------------	------------------------------

DISTANCIA		DIRECCIÓN	INFORMACIONES	Kms. REGRES.
TOTAL	PARCIAL			
0,00	0,00		KARTING LA ROCA	16,32
0,31	0,31		LOCAL	16,01
1,05	0,74		LOCAL x A-8 	15,27
6,85	5,80		A-8 	9,47
7,90	1,05		A-8 	8,42



PARQUE DE ASISTENCIAS	➔	VERIFICACIONES	Distancia 16,32 km
------------------------------	---	-----------------------	------------------------------

DISTANCIA		DIRECCIÓN	INFORMACIONES	Kms. REGRES.
TOTAL	PARCIAL			
8,40	0,50	6 	A-8 	7,92
10,28	1,88	7 	A-8 	6,04
10,73	0,45	8 	A-8 x A-67 	5,59
15,60	4,87	9 	A-67 x N-611 	0,72
15,80	0,20	10 	N-611 	0,52



PARQUE DE ASISTENCIAS	➔	VERIFICACIONES	Distancia 16,32 km
------------------------------	---	-----------------------	------------------------------

DISTANCIA		DIRECCIÓN	INFORMACIONES	Kms. REGRES.
TOTAL	PARCIAL			
15,98	0,18		N-611 x LOCAL 	0,34
16,32	0,34		LOCAL 	0,00
			LOCAL VERIFICACIONES TÉCNICAS	

Verificaciones Administrativas y Tecnicas





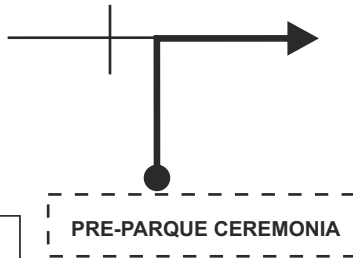
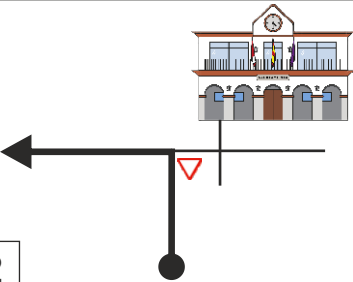


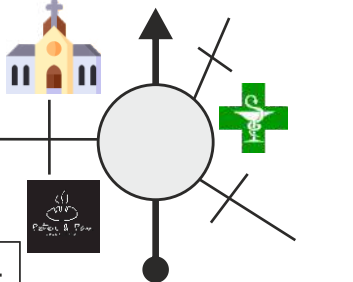

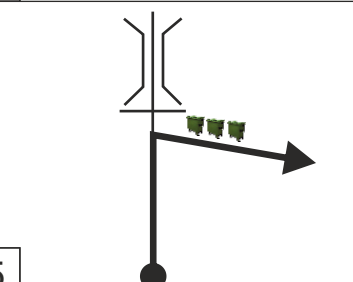
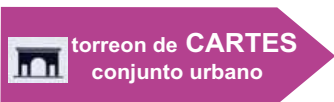
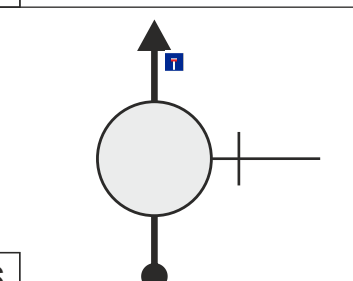

Recorrido de: Parking de el Ansar



a Ceremonia de Salida



PARKING DEL ANSAR	➔	CEREMONIA DE SALIDA	Distancia 1,80 km
--------------------------	---	----------------------------	-----------------------------

DISTANCIA		DIRECCIÓN	INFORMACIONES	Kms. REGRES
TOTAL	PARCIAL			
0,00	0,00	1 		1,80
0,05	0,05	2 	LOCAL 	1,75
0,40	0,35	3 	LOCAL x N-611	1,40
0,85	0,45	4 	N-611 	0,95
1,60	0,75	5 	N-611 x LOCAL 	0,20
1,80	0,20	6 	LOCAL C/ CAMINO REAL 	0,00

Ceremonia de salida





Recorrido de: Ceremonia de salida



a Parque cerrado Karting






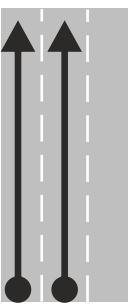



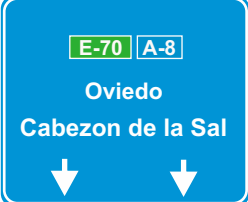
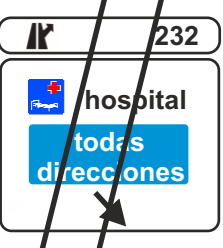


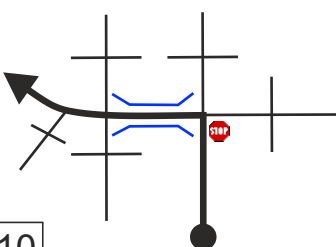







CEREMONIA DE SALIDA C/ CAMINO REAL	➔	PARQUE CERRADO KARTING LA ROCA	Distancia 16,82 km
---	---	---	------------------------------

DISTANCIA		DIRECCIÓN	INFORMACIONES	Kms. REGRES.
TOTAL	PARCIAL			
0,00	0,00		LOCAL C/ CAMINO REAL	16,82
0,03	0,03		LOCAL	16,79
0,37	0,34		LOCAL x N-611	16,45
0,55	0,18		N-611 	16,27
0,73	0,18		N-611 x A-67 	16,09



CEREMONIA DE SALIDA C/ CAMINO REAL	➔	PARQUE CERRADO KARTING LA ROCA	Distancia 16,82 km
---	---	---	------------------------------

DISTANCIA		DIRECCIÓN	INFORMACIONES	Kms. REGRES.
TOTAL	PARCIAL			
5,15	4,37	6 	A-67 x A-8  	11,72
7,94	2,79	7 	A-8 TUNEL  	8,93
9,50	1,56	8 	A8  	7,37
15,54	6,04	9 	A-8 x LOCAL 	1,33
16,1	0,56	10 	LOCAL     	0,77




CEREMONIA DE SALIDA C/ CAMINO REAL	➔	PARQUE CERRADO KARTING LA ROCA	Distancia 16,82 km
---	---	---	------------------------------

DISTANCIA		DIRECCIÓN	INFORMACIONES	Kms. REGRES.
TOTAL	PARCIAL			
16,82	0,77		LOCAL KARTING LA ROCA PUERTA 3	0,00
	11			



Parque Cerrado



1 SECCIÓN 2



RUTOMETRO

1 y 2 de Septiembre de 2023

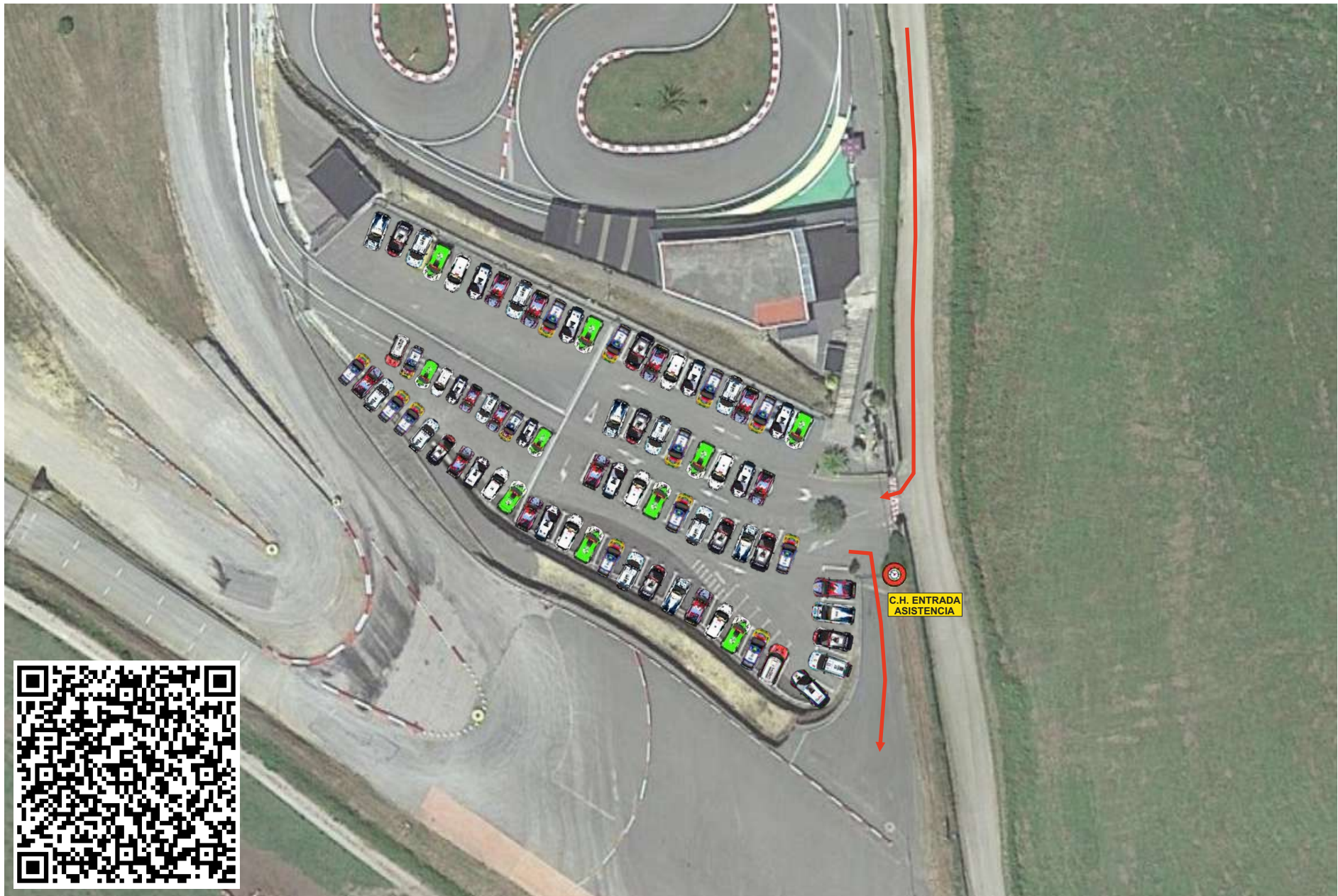


34

Uka Zambavelas
PHOTOGRAPHER



PARQUE CERRADO KARTING LA ROCA






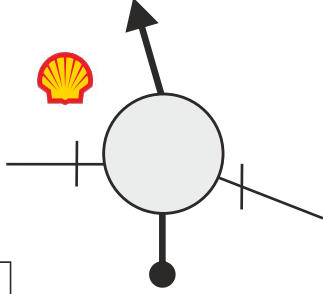




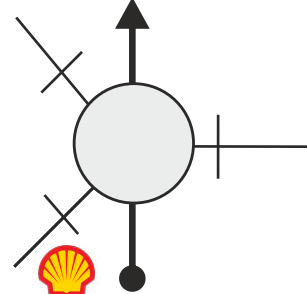


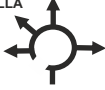



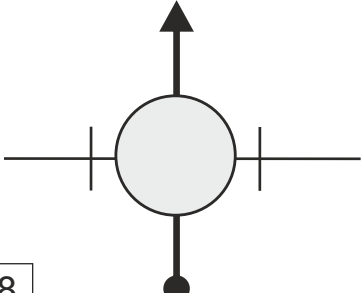



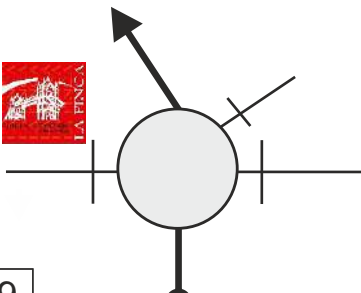



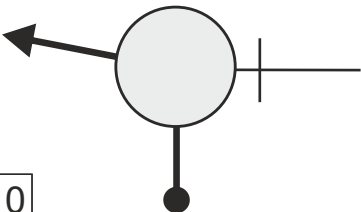





Seccion 1-2	 CH 0B - 2D Salida Parque Cerrado / Parque de Asistencia	→	 CH 1 - 3 Trasierra	Distancia 22,61 km	Tiempo 37 min.	Promedio 33,66 km/h	Sector 2-6
-----------------------	---	---	---------------------------	------------------------------	--------------------------	-------------------------------	----------------------




DISTANCIA		DIRECCIÓN	INFORMACIONES	Kms. REGRES.
TOTAL	PARCIAL			
0,00	0,00		 CH 0 - 2D KARTING LA ROCA	22,61
0,31	0,31		LOCAL	22,3
1,05	0,74		LOCAL x A-8 	21,56
4,20	3,15		A-8 x CA-234 	18,41
4,74	0,54		CA-234 	17,87

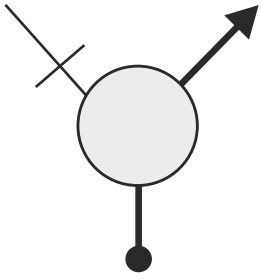


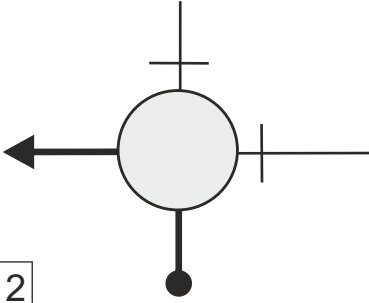


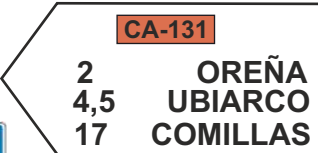

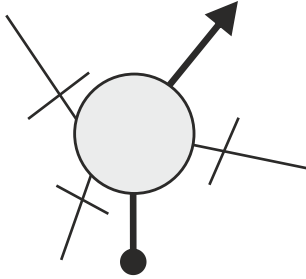


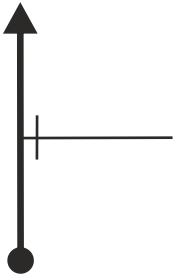



Seccion 1-2	 CH 0B - 2D Salida Parque Cerrado / Parque de Asistencia	→	 CH 1 - 3 Trasierra	Distancia 22,61 km	Tiempo 37 min.	Promedio 33,66 km/h	Sector 2-6
-----------------------	--	---	--	------------------------------	--------------------------	-------------------------------	----------------------



DISTANCIA		DIRECCIÓN	INFORMACIONES	Kms. REGRES.
TOTAL	PARCIAL			
4,93	0,19	6  	CA-234  PUENTE SAN MIGUEL  Santillana del Mar museo de Altamira SUANCES 	17,68
5,14	0,21	7  	CA-234 x CA-136  PUENTE SAN MIGUEL  SANTILLANA DEL MAR SUANCES LA VEGUILLA Área de Recreación   PUENTE SAN MIGUEL  Santillana del Mar museo de Altamira SUANCES 	17,47
5,46	0,32	8 	CA-136  SANTILLANA DEL MAR SUANCES  museo de Altamira Santillana del Mar	17,15
5,91	0,45	9  	CA-136  SANTILLANA DEL MAR SUANCES  Museo de Altamira  ZOO y Parque Cuaternario	16,7
7,34	1,43	10 	CA-136  SANTILLANA DEL MAR SUANCES  Museo de Altamira  ZOO y Parque Cuaternario	15,27

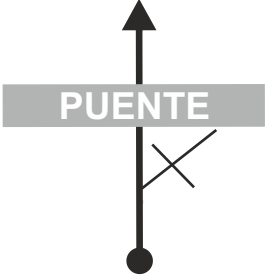
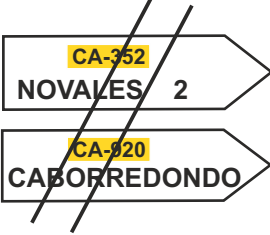
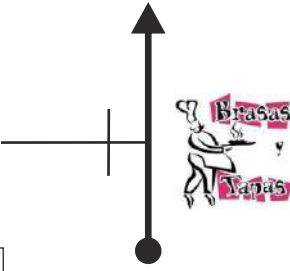
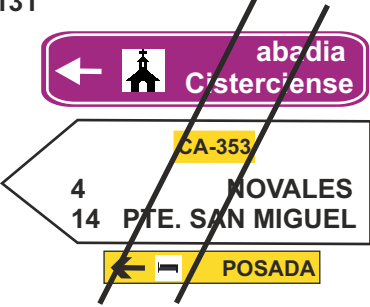
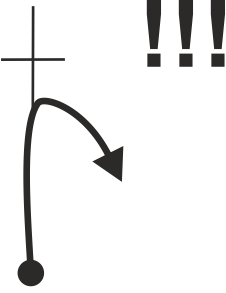




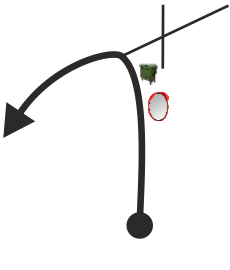




Seccion 1-2	 CH 0B - 2D Salida Parque Cerrado / Parque de Asistencia		 CH 1 - 3 Trasierra	Distancia 22,61 km	Tiempo 37 min.	Promedio 33,66 km/h	Sector 2-6
-----------------------	--	---	--	------------------------------	--------------------------	-------------------------------	----------------------

DISTANCIA		DIRECCIÓN	INFORMACIONES	Kms. REGRES.
TOTAL	PARCIAL			
8,58	1,24	11 	CA-136  SANTILLANA este SUANCES  SANTILLANA museo y cuevas de ALTAMIRA	14,03
9,27	0,69	12 	CA-136 x CA-131  SANTILLANA DEL MAR	13,34
10,56	1,29	13 ATENCIÓN CASCO URBANO  HOTEL SANTILLANA MUSEO DIOCESANO REGINA - GDELI	CA-131  2 OREÑA 4,5 UBIARCO 17 COMILLAS 	12,05
11,43	0,87	14 	CA-131  COMILLAS  ZOO y Parque Cuaternario	11,18
12,97	1,54	15 	CA-131  OREÑA	9,64



Seccion 1-2	 CH 0B - 2D Salida Parque Cerrado / Parque de Asistencia	→	 CH 1 - 3 Trasierra	Distancia 22,61 km	Tiempo 37 min.	Promedio 33,66 km/h	Sector 2-6
-----------------------	--	---	--	------------------------------	--------------------------	-------------------------------	----------------------

DISTANCIA		DIRECCIÓN	INFORMACIONES	Kms. REGRES.
TOTAL	PARCIAL			
15,41	2,44		CA-131 	7,20
19,57	4,16		CA-131 	3,04
21,64	2,07		CA-131 x LOCAL    	0,97
22,28	0,64		LOCAL 	0,33
22,38	0,10		LOCAL	0,23



Seccion 1-2	 CH 0B - 2D Salida Parque Cerrado / Parque de Asistencia	→	 CH 1 - 3 Trasierra	Distancia 22,61 km	Tiempo 37 min.	Promedio 33,66 km/h	Sector 2-6
-----------------------	---	---	---------------------------	------------------------------	--------------------------	-------------------------------	----------------------

DISTANCIA		DIRECCIÓN	INFORMACIONES	Kms. REGRES.
TOTAL	PARCIAL			
22,42	0,04		LOCAL	0,19
22,48	0,06		LOCAL	0,13
22,50	0,02		LOCAL	0,11
22,52	0,02		LOCAL 	0,09
22,61	0,09		LOCAL CH 1 - 3 TRASIERRA	0,00



TC. 1 - 3

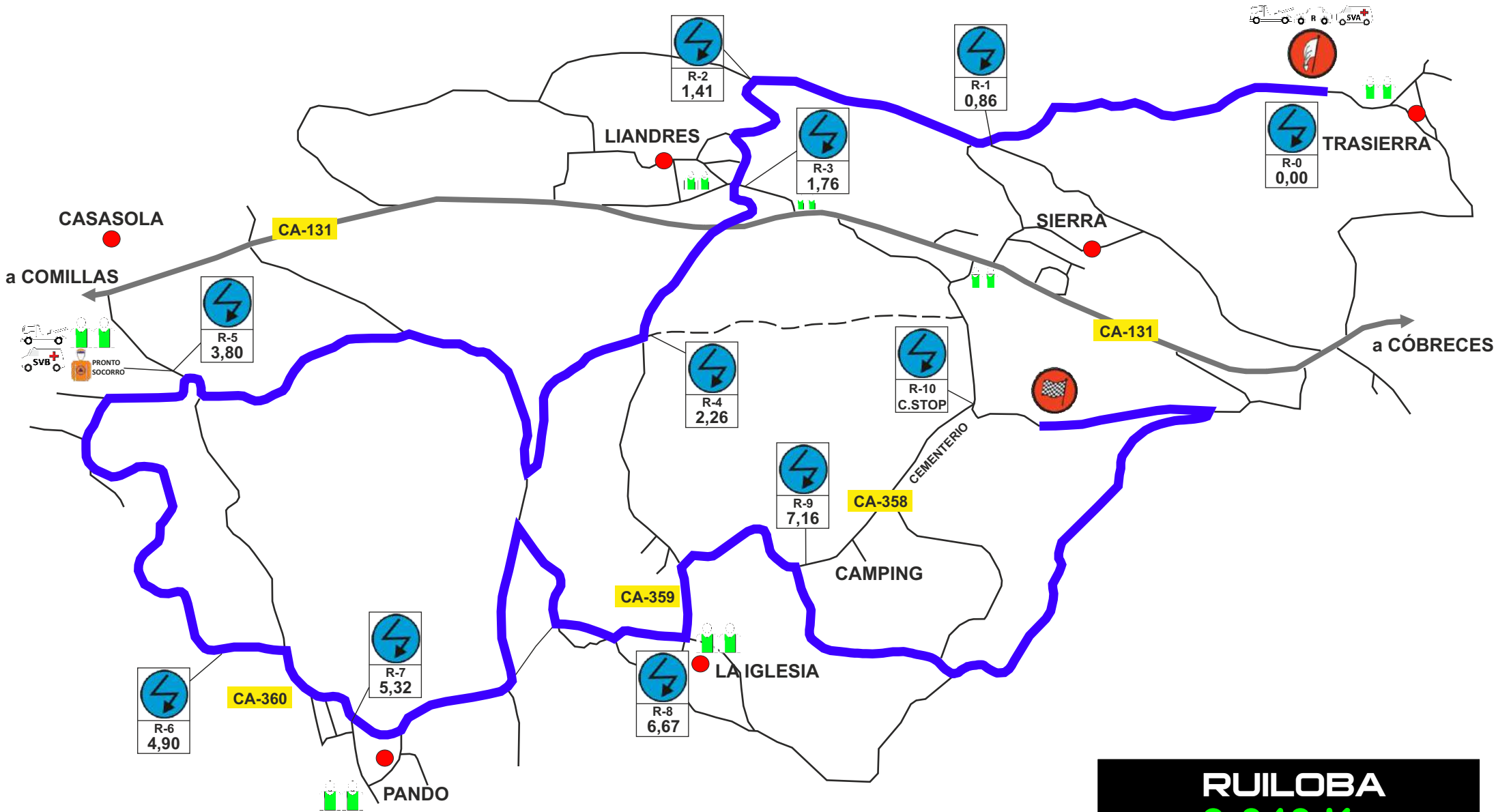
Ruiloba 9,040 km



¡ATENCIÓN!

En caso de que el tramo sea neutralizado
seguir recorrido alternativo: **A** - Pagina - 118
B - Pagina - 120

En caso de duda preguntar al Jefe de Tramo



RUILOBA		
9,040 Km		
HORARIOS		
	Cierre	Paso 1
Tramo 1	7:45	9:00
Tramo 3	-	11:53

TC 1 / 3 "Ruiloba" 9,040 km

Salida



TC 1 / 3 "Ruiloba" 9,040 km

Llegada





Seccion 1-2	 TC 1 - 3 Ruiloba	→	 CH 2 - 4 Riaño de Ibio	Distancia 28,58 km	Tiempo 38 min.	Promedio 45,13 km/h	Sector 3-7
-----------------------	-------------------------	---	-------------------------------	------------------------------	--------------------------	-------------------------------	----------------------

DISTANCIA		DIRECCIÓN	INFORMACIONES	Kms. REGRES.
TOTAL	PARCIAL			
0,00	0,00		LOCAL SALIDA - TC 1 / 3 43.392355, -4.233555	28,58
0,75	0,75		LOCAL 43.391393, -4.242145	27,83
0,86	0,11		LOCAL 43.391257, -4.243214	27,72
1,41	0,55		LOCAL 43.392598, -4.249950	27,17
1,64	0,23		LOCAL 43.391449, -4.250555	26,94



Seccion 1-2	 TC 1 - 3 Ruiloba	→	 CH 2 - 4 Riaño de Ibio	Distancia 28,58 km	Tiempo 38 min.	Promedio 45,13 km/h	Sector 3-7
-----------------------	-------------------------	---	-------------------------------	------------------------------	--------------------------	-------------------------------	----------------------

DISTANCIA		DIRECCIÓN	INFORMACIONES	Kms. REGRES.
TOTAL	PARCIAL			
1,69	0,05		LOCAL 43.370567, -4.141541	26,89
1,76	0,07		LOCAL x CA-359 43.390457, -4.250402	26,82
2,26	0,50		CA-359 x LOCAL 43.387343, -4.252894	26,32
2,55	0,29		LOCAL 43.386015, -4.256065	26,03
2,73	0,18		LOCAL 43.384466, -4.256473	25,85



Seccion 1-2	 TC 1 - 3 Ruiloba	→	 CH 2 - 4 Riaño de Ibio	Distancia 28,58 km	Tiempo 38 min.	Promedio 45,13 km/h	Sector 3-7
-----------------------	-------------------------	---	-------------------------------	------------------------------	--------------------------	-------------------------------	----------------------

DISTANCIA		DIRECCIÓN	INFORMACIONES	Kms. REGRES.
TOTAL	PARCIAL			
3,23	0,50		LOCAL 43.387324, -4.259872	25,35
3,61	0,38		LOCAL 43.385939, -4.263967	24,97
3,75	0,14		LOCAL x CA-360 43.386141, -4.265616	24,83
3,80	0,05	 	CA-360 x LOCAL PRONTO SOCORRO 43.386433, -4.266181	24,78
3,85	0,05		LOCAL 43.385959, -4.266596	24,73



Seccion 1-2	 TC 1 - 3 Ruiloba	→	 CH 2 - 4 Riaño de Ibio	Distancia 28,58 km	Tiempo 38 min.	Promedio 45,13 km/h	Sector 3-7
-----------------------	-------------------------	---	-------------------------------	------------------------------	--------------------------	-------------------------------	----------------------

DISTANCIA		DIRECCIÓN	INFORMACIONES	Kms. REGRES.
TOTAL	PARCIAL			
4,00	0,15		LOCAL 	24,58
			LOCAL 	24,46
4,90	0,78		LOCAL 	23,68
5,06	0,16		LOCAL x CA-360 	23,52
5,20	0,14		CA-360 	23,38



Seccion 1-2	 TC 1 - 3 Ruiloba	→	 CH 2 - 4 Riaño de Ibio	Distancia 28,58 km	Tiempo 38 min.	Promedio 45,13 km/h	Sector 3-7
-----------------------	-------------------------	---	-------------------------------	------------------------------	--------------------------	-------------------------------	----------------------

DISTANCIA		DIRECCIÓN	INFORMACIONES	Kms. REGRES.
TOTAL	PARCIAL			
5,32	0,12	 R-7	CA-360 x LOCAL 43.379416, -4.261494	23,26
5,46	0,14		LOCAL 43.379046, -4.260034	23,12
5,74	0,28	COLEGIO 	LOCAL 43.380048, -4.257018	22,84
6,11	0,37		LOCAL x CA-360 43.383363, -4.256738	22,47
6,27	0,16		CA-360 43.382027, -4.255539	22,31



Seccion 1-2	 TC 1 - 3 Ruiloba	→	 CH 2 - 4 Riaño de Ibio	Distancia 28,58 km	Tiempo 38 min.	Promedio 45,13 km/h	Sector 3-7
-----------------------	-------------------------	---	-------------------------------	------------------------------	--------------------------	-------------------------------	----------------------



DISTANCIA		DIRECCIÓN	INFORMACIONES	Kms. REGRES.
TOTAL	PARCIAL			
6,36	0,09	26 	LOCAL 43.381332, -4.255697	22,22
6,50	0,14	27 	LOCAL ENTRE MUROS 43.381027, -4.253990	22,08
6,67	0,17	28 	LOCAL x CA-359 43.380946, -4.252025	21,91
6,84	0,17	29 	CA-360 x CA-358 El Helguero CAMPING CA-358 SIERRA 1,5 CA-359 1 LIANDRES	21,74
7,16	0,32	30 	CA-358 x LOCAL CA-358 km 1 43.382531, -4.248712	21,42

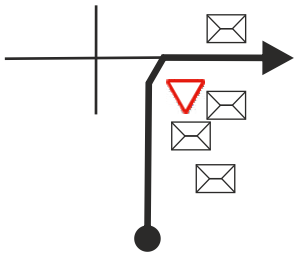



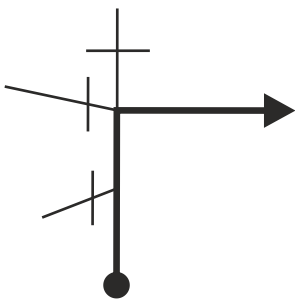


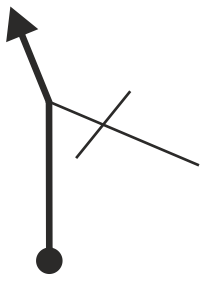

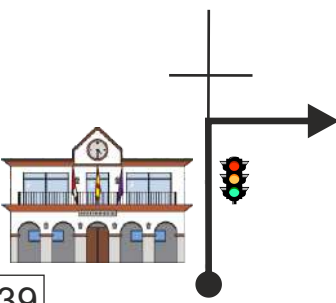
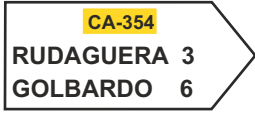


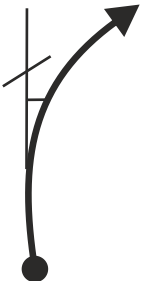




Seccion 1-2	 TC 1 - 3 Ruiloba	→	 CH 2 - 4 Riaño de Ibio	Distancia 28,58 km	Tiempo 38 min.	Promedio 45,13 km/h	Sector 3-7
-----------------------	-------------------------	---	-------------------------------	------------------------------	--------------------------	-------------------------------	----------------------

DISTANCIA		DIRECCIÓN	INFORMACIONES	Kms. REGRES.
TOTAL	PARCIAL			
7,64	0,48	31	LOCAL 43.380529, -4.244650	20,94
7,68	0,04	32	LOCAL 43.380291, -4.244320	20,9
8,64	0,96	33	LOCAL 43.385735, -4.237028	19,94
9,04	0,40	34	LOCAL LLEGADA TC 1 / 3 43.385461, -4.241883	19,54
9,20	0,16	35	LOCAL x CA-358 C. STOP - TC 1 / 3 43.385461, -4.241883	19,38



Seccion 1-2	 TC 1 - 3 Ruiloba	→	 CH 2 - 4 Riaño de Ibio	Distancia 28,58 km	Tiempo 38 min.	Promedio 45,13 km/h	Sector 3-7
-----------------------	--	---	--	------------------------------	--------------------------	-------------------------------	----------------------

DISTANCIA		DIRECCIÓN	INFORMACIONES	Kms. REGRES.
TOTAL	PARCIAL			
9,59	0,39		CA-358 x CA-131   	18,99
12,54	2,95		CA-131 x CA-353  	16,04
13,59	1,05		CA-353 	14,99
16,1	2,51		CA-353 x CA-354   	12,48
20,21	4,11		CA-354  	8,37



Seccion 1-2	 TC 1 - 3 Ruiloba	→	 CH 2 - 4 Riaño de Ibio	Distancia 28,58 km	Tiempo 38 min.	Promedio 45,13 km/h	Sector 3-7
-----------------------	-------------------------	---	-------------------------------	------------------------------	--------------------------	-------------------------------	----------------------

DISTANCIA		DIRECCIÓN	INFORMACIONES	Kms. REGRES.
TOTAL	PARCIAL			
22,73	2,52	41	CA-354 x N-634 	5,85
26,30	3,57	42	N-634 	2,28
26,73	0,40	43	N-634 	1,88
27,07	0,34	44	N-634 x CA-283 	1,54
27,75	0,68	45	CA-283 	0,83



Seccion 1-2	 TC 1 - 3 Ruiloba	→	 CH 2 - 4 Riaño de Ibio	Distancia 28,58 km	Tiempo 38 min.	Promedio 45,13 km/h	Sector 3-7
-----------------------	-------------------------	---	-------------------------------	------------------------------	--------------------------	-------------------------------	----------------------

DISTANCIA		DIRECCIÓN	INFORMACIONES	Kms. REGRES.
TOTAL	PARCIAL			
28,58	0,83		CA-283 CH 2 - 4 RIAÑO DE IBIO	0,00



TC. 2 - 4

Mesón San Cipriano

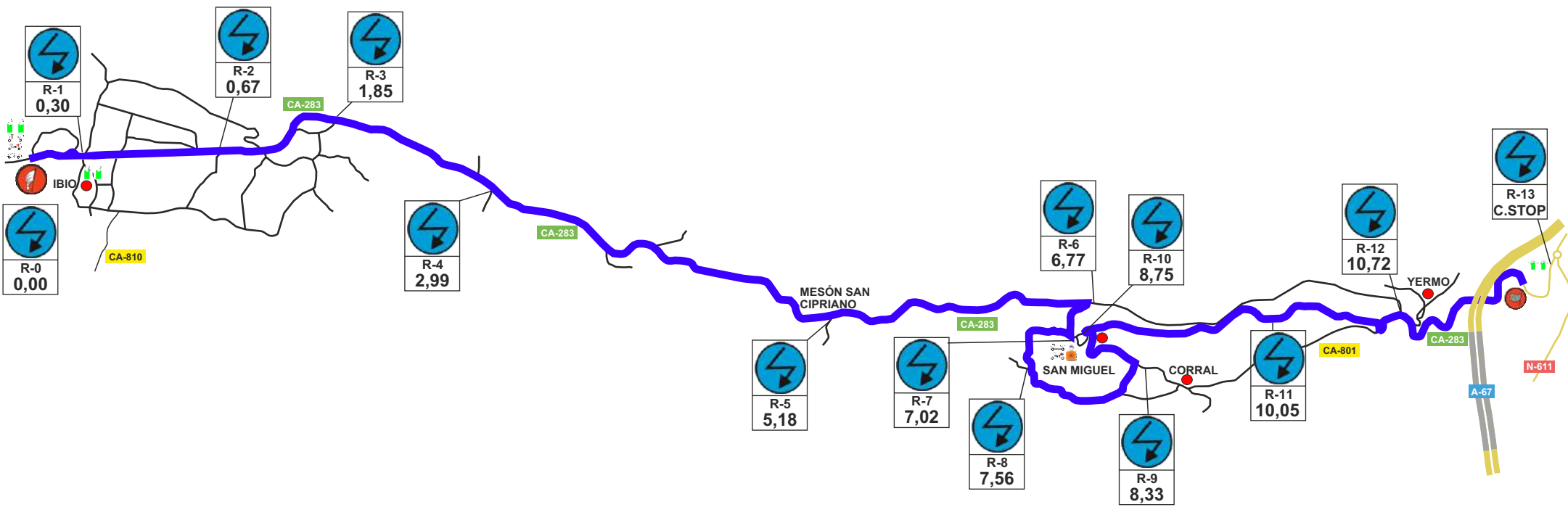
12,030 km



¡ATENCIÓN!

En caso de que el tramo sea neutralizado
seguir recorrido alternativo: **Página - 124**

En caso de duda preguntar al Jefe de Tramo



MESÓN SAN CIPRIANO

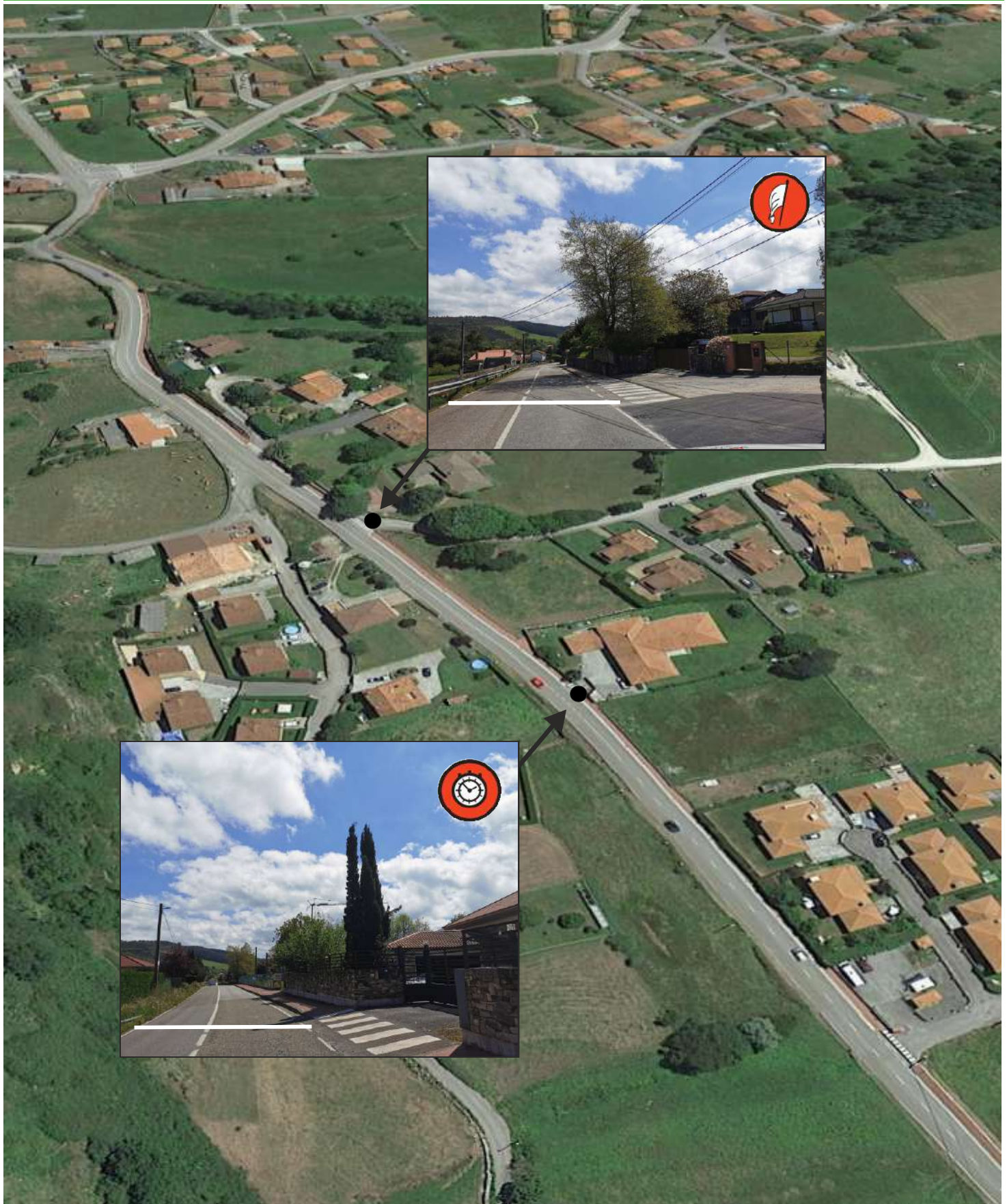
12,030 Km

HORARIOS

	Cierre	Paso 1
Tramo 2	8:26	9:41
Tramo 4	-	12:34

TC 2 / 4 "Mesón San Cipriano" 12,030 km

Salida



TC 2 / 4 "Mesón San Cipriano" 12,030 km

Llegada





Seccion 1-2	 TC 2 - 4 Mesón San Cipriano	→	 CH 2A - 4A Entrada Reagrupamiento C/ Camino Real - El Ansar	Distancia 15,04 km	Tiempo 25 min.	Promedio 36,10 km/h	Sector 4-8
-----------------------	------------------------------------	---	---	------------------------------	--------------------------	-------------------------------	----------------------

DISTANCIA		DIRECCIÓN	INFORMACIONES	Kms. REGRES.
TOTAL	PARCIAL			
0,00	0,00		CA-283 SALIDA - TC 2 / 4 	14,95
0,30	0,30		CA-283 	14,65
0,67	0,37		CA-283 ATENCIÓN CHICANE 1	14,28
0,69	0,02		CA-283 ATENCIÓN CHICANE 2	14,26
1,85	1,16		CA-283 SIERRA DE IBIO	13,1



Seccion 1-2	 TC 2 - 4 Mesón San Cipriano	→	 CH 2A - 4A Entrada Reagrupamiento C/ Camino Real - El Ansar	Distancia 15,04 km	Tiempo 25 min.	Promedio 36,10 km/h	Sector 4-8
-----------------------	------------------------------------	---	---	------------------------------	--------------------------	-------------------------------	----------------------

DISTANCIA			DIRECCIÓN	INFORMACIONES	Kms. REGRES.
TOTAL	PARCIAL				
2,99	1,14	6	 	CA-283 43.314084, -4.148585	11,96
5,18	2,19	7	 	CA-283 alto de San Cipriano 43.307476, -4.124441	9,77
6,77	1,59	8	 	CA-283 x CA-801 SAN MIGUEL DE COHICILLOS 43.308188, -4.105728	8,18
7,02	0,25	9	 	CA-801 x LOCAL PRONTO SOCORRO 43.306685, -4.107550	7,93
7,56	0,54	10	 	LOCAL Corral ← 900 m 43.304619, -4.110312	7,39



Seccion 1-2	 TC 2 - 4 Mesón San Cipriano	→	 CH 2A - 4A Entrada Reagrupamiento C/ Camino Real - El Ansar	Distancia 15,04 km	Tiempo 25 min.	Promedio 36,10 km/h	Sector 4-8
-----------------------	------------------------------------	---	---	------------------------------	--------------------------	-------------------------------	----------------------

DISTANCIA		DIRECCIÓN	INFORMACIONES	Kms. REGRES
TOTAL	PARCIAL			
8,33	0,77		LOCAL x CA-801 43.305018, -4.102792	6,62
8,75	0,42		CA-801 x LOCAL ATENCIÓN MANIOBRAS OPCIONAL 43.306667, -4.106384	6,20
9,91	1,16		LOCAL 43.307247, -4.093088	5,04
10,6	0,69		LOCAL x CA-801 43.306770, -4.085416	4,35
10,72	0,12		CA-801 x CA-283 43.307600, -4.083946	4,23
12,03	1,31		CA-283 LLEGADA TC 2 - 4 43.309413, -4.075383	2,92

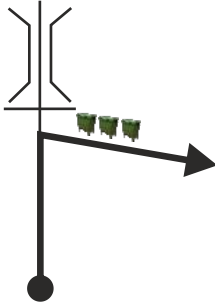

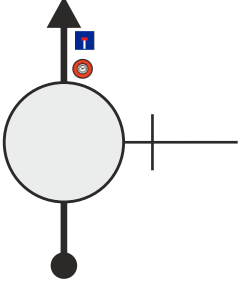




Seccion 1-2	 TC 2 - 4 Mesón San Cipriano	→	 CH 2A - 4A Entrada Reagrupamiento C/ Camino Real - El Ansar	Distancia 15,04 km	Tiempo 25 min.	Promedio 36,10 km/h	Sector 4-8
-----------------------	------------------------------------	---	---	------------------------------	--------------------------	-------------------------------	----------------------

DISTANCIA			DIRECCIÓN	INFORMACIONES	Kms. REGRES.
TOTAL	PARCIAL				
12,33	0,30	17		CA-283 C. STOP - TC 2 / 4 43.310140, -4.073262	2,62
12,35	0,02	18		CA-283 x N-611 	2,60
13,23	0,88	19		N-611 	1,72
13,41	0,18	20		N-611 	1,54
14,06	0,65	21		N-611 	0,89



Seccion 1-2	 TC 2 - 4 Mesón San Cipriano	→	 CH 2A - 4A Entrada Reagrupamiento C/ Camino Real - El Ansar	Distancia 15,04 km	Tiempo 25 min.	Promedio 36,10 km/h	Sector 4-8
-----------------------	---	---	--	------------------------------	--------------------------	-------------------------------	----------------------

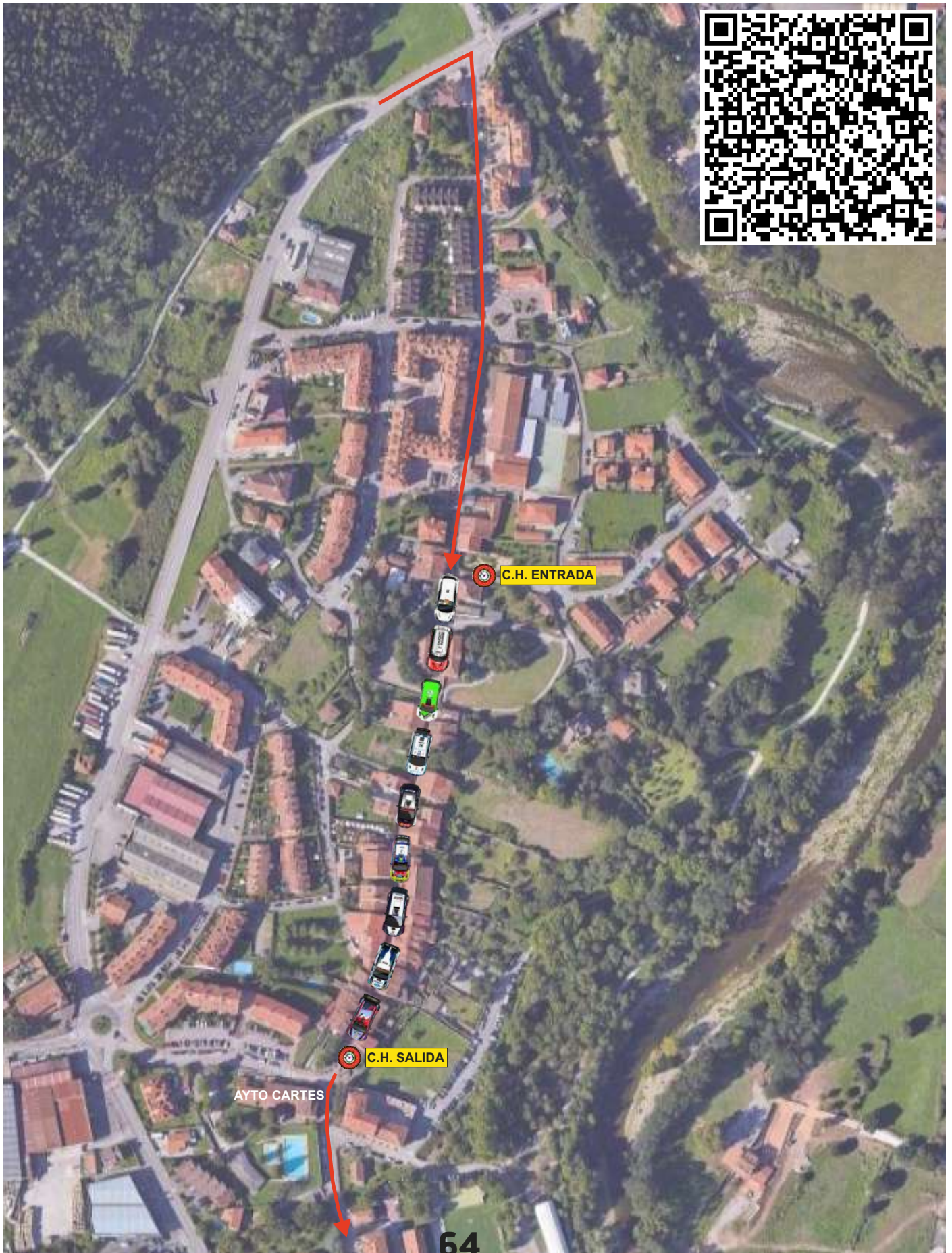
DISTANCIA		DIRECCIÓN	INFORMACIONES	Kms. REGRES.
TOTAL	PARCIAL			
14,75	0,69		N-611 x LOCAL 	0,20
14,95	0,20		LOCAL  CH 2A C/ CAMINO REAL 	0,00

¡¡¡ATENCIÓN!!!

SALTAR A LA PAGINA PAG. 69 DEL RUTÓMETRO PARA FINALIZAR LA 2ª SECCIÓN CON EL REAGRUPAMIENTO EN EL PARKING DE EL ANSAR



REAGRUPAMIENTO C/ CAMINO REAL














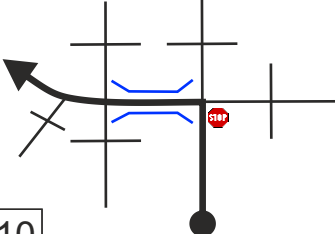







Seccion 2	 CH 2B Salida Reagrupamiento	→	 CH 2C Entrada Asistencia	Distancia 16,82 km	Tiempo 17 min.	Promedio 59,36 km/h	Sector 5
---------------------	---	---	--	------------------------------	--------------------------	-------------------------------	--------------------

DISTANCIA		DIRECCIÓN	INFORMACIONES	Kms. REGRES.
TOTAL	PARCIAL			
0,00	0,00	1	LOCAL CH 2B C/ CAMINO REAL	16,82
0,03	0,03	2	LOCAL	16,79
0,37	0,34	3	LOCAL x N-611	16,45
0,55	0,18	4	N-611 	16,27
0,73	0,18	5	N-611 x A-67 	16,09

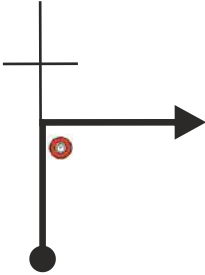



Seccion 2	 CH 2B Salida Reagrupamiento	→	 CH 2C Entrada Asistencia	Distancia 16,82 km	Tiempo 17 min.	Promedio 59,36 km/h	Sector 5
---------------------	---	---	--	------------------------------	--------------------------	-------------------------------	--------------------

DISTANCIA		DIRECCIÓN	INFORMACIONES	Kms. REGRES.
TOTAL	PARCIAL			
5,15	4,37		A-67 x A-8  	11,72
7,94	2,79		A-8 TUNEL  	8,93
9,50	1,56		A8  	7,37
15,54	6,04		A-8 x LOCAL 	1,33
16,1	0,56		LOCAL     	0,77

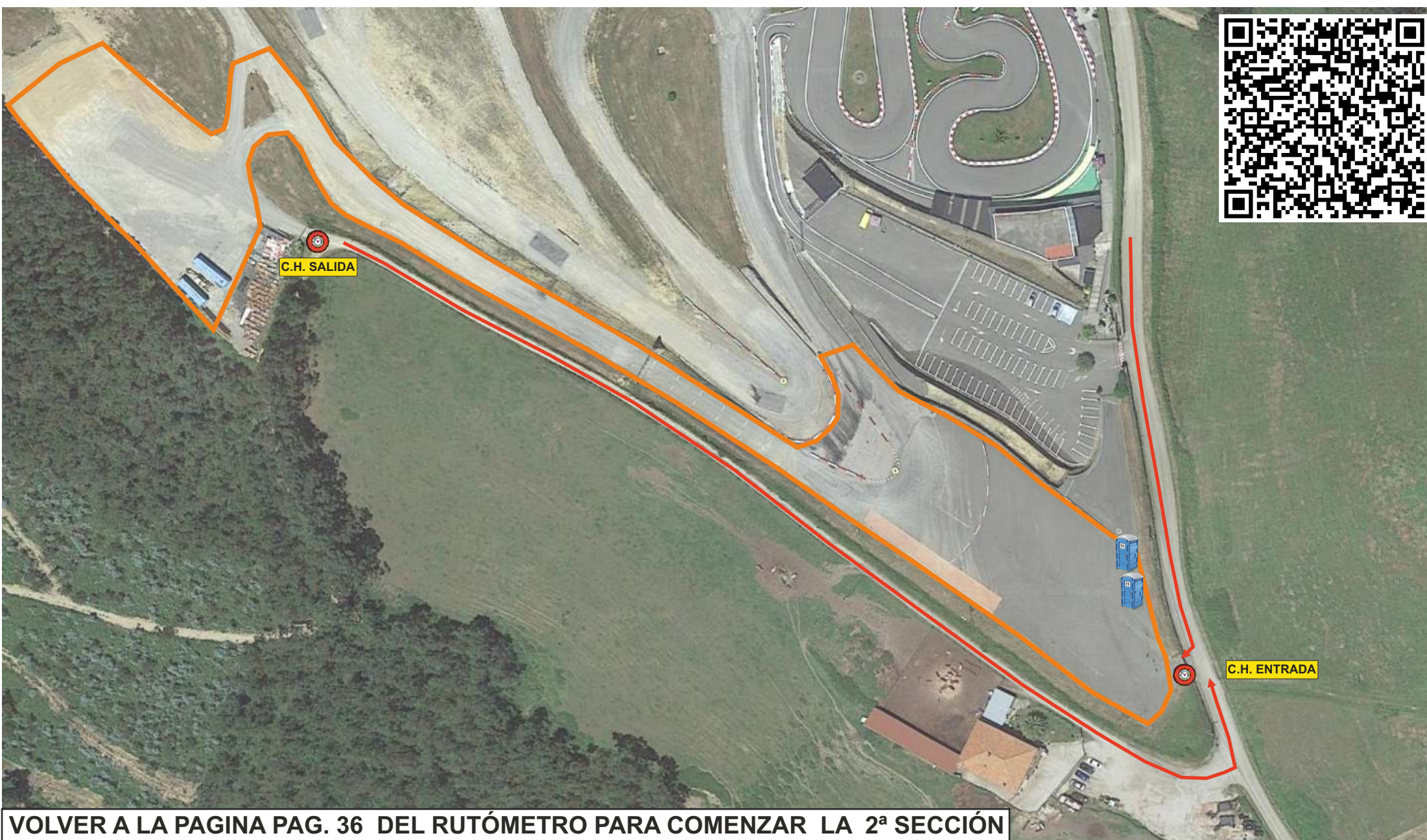


Seccion 2	 CH 2B Salida Reagrupamiento	→	 CH 2C Entrada Asistencia	Distancia 16,82 km	Tiempo 17 min.	Promedio 59,36 km/h	Sector 5
---------------------	---	---	--	------------------------------	--------------------------	-------------------------------	--------------------

DISTANCIA		DIRECCIÓN	INFORMACIONES	Kms. REGRES.
TOTAL	PARCIAL			
16,82	0,77		LOCAL  CH 2C KARTING LA ROCA PUERTA 3	0,00




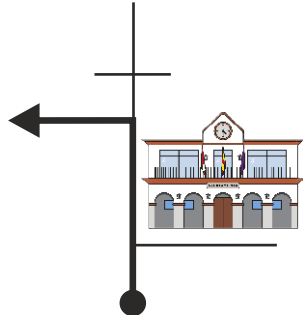


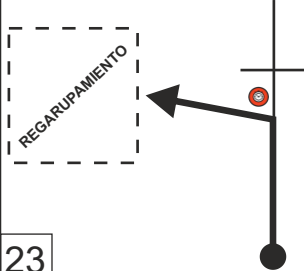


PARQUE ASISTENCIA KARTING LA ROCA



VOLVER A LA PAGINA PAG. 36 DEL RUTÓMETRO PARA COMENZAR LA 2ª SECCIÓN



Seccion 1-2	 TC 4 Mesón San Cipriano	→	 CH 4A Entrada Reagrupamiento Parking de el El Ansar	Distancia 15,53 km	Tiempo 25 min.	Promedio 37,27 km/h	Sector 8
-----------------------	--	---	---	------------------------------	--------------------------	-------------------------------	--------------------

DISTANCIA		DIRECCIÓN	INFORMACIONES	Kms. REGRES.
TOTAL	PARCIAL			
15,47	0,52		LOCAL  	0,06
15,53	0,06		LOCAL  CH 4A PARKING DE EL ANSAR 	0,00



3 SECCIÓN 4



RUTOMETRO

1 y 2 de Septiembre de 2023



Seccion 3	 CH 4B Salida Reagrupamiento	→	 CH 4C Entrada Asistencia	Distancia 16,82 km	Tiempo 17 min.	Promedio 59,36 km/h	Sector 9
---------------------	---	---	--	------------------------------	--------------------------	-------------------------------	--------------------

DISTANCIA		DIRECCIÓN	INFORMACIONES	Kms. REGRES.
TOTAL	PARCIAL			
0,00	0,00	1	 CH 4B PARKING DE EL ANSAR	16,82
0,10	0,10	2	LOCAL 	16,72
0,43	0,33	3	LOCAL x N-611	16,39
0,60	0,17	4	N-611 	16,22
0,73	0,13	5	N-611 x A-67 	16,09

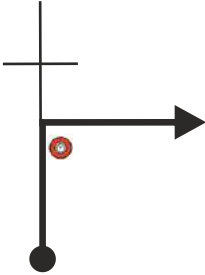



Seccion 3	 CH 4B Salida Reagrupamiento	→	 CH 4C Entrada Asistencia	Distancia 16,82 km	Tiempo 17 min.	Promedio 59,36 km/h	Sector 9
---------------------	------------------------------------	---	---------------------------------	------------------------------	--------------------------	-------------------------------	--------------------

DISTANCIA		DIRECCIÓN	INFORMACIONES	Kms. REGRES.
TOTAL	PARCIAL			
5,15	4,42		A-67 x A-8 	11,67
7,94	2,79		A-8 TUNEL 	8,88
9,50	1,56		A8 	7,32
15,54	6,04		A-8 x LOCAL 	1,28
16,1	0,56		LOCAL 	0,72



Seccion 3	 CH 4B Salida Reagrupamiento	→	 CH 4C Entrada Asistencia	Distancia 16,82 km	Tiempo 17 min.	Promedio 59,36 km/h	Sector 9
---------------------	---	---	--	------------------------------	--------------------------	-------------------------------	--------------------



DISTANCIA		DIRECCIÓN	INFORMACIONES	Kms. REGRES.
TOTAL	PARCIAL			
16,82	0,72		LOCAL  CH 4C KARTING LA ROCA PUERTA 3	0,00



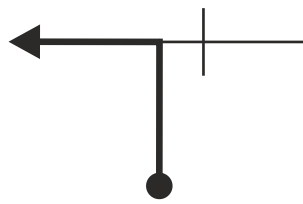
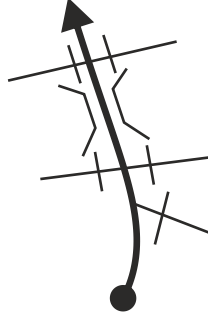
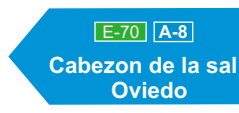

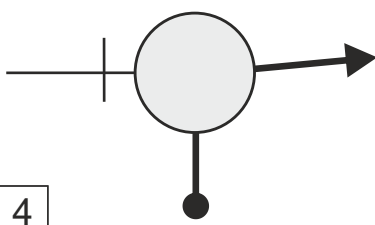

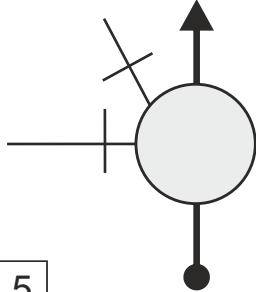



PARQUE ASISTENCIA KARTING LA ROCA





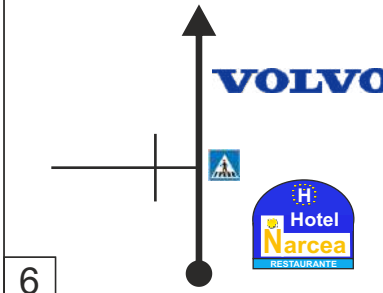

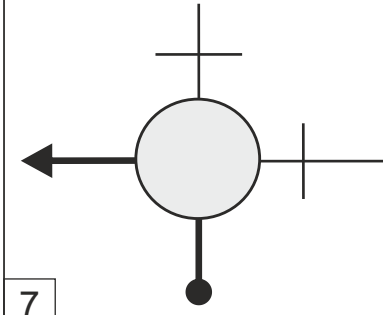


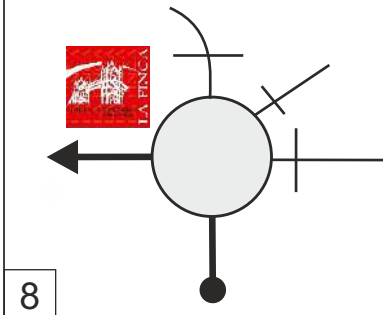

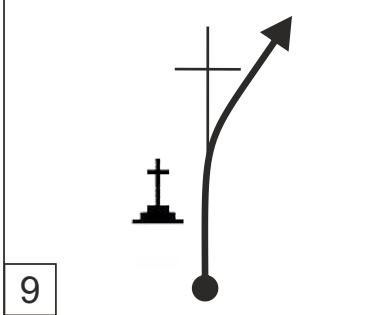
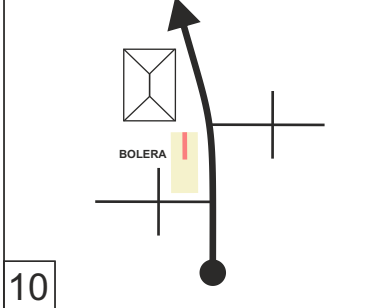



Seccion 3-4	 CH 4D - 6D Salida Parque Asistencia	➔	 CH 5 - 7 San Esteban	Distancia 10,52 km	Tiempo 24 min.	Promedio 26,30 km/h	Sector 10-14
-----------------------	---	---	--	------------------------------	--------------------------	-------------------------------	------------------------



DISTANCIA		DIRECCIÓN	INFORMACIONES	Kms. REGRES.
TOTAL	PARCIAL			
0,00	0,00	1 	 CH 4D - 6D KARTING LA ROCA	10,52
0,31	0,31	2 	LOCAL	10,21
1,05	0,74	3 	LOCAL  	9,47
1,47	0,42	4 	LOCAL x N-634 	9,05
1,81	0,34	5 	N-634 	8,71














Seccion 3-4	 CH 4D - 6D Salida Parque Asistencia	➔	 CH 5 - 7 San Esteban	Distancia 10,52 km	Tiempo 24 min.	Promedio 26,30 km/h	Sector 10-14
-----------------------	---	---	--	------------------------------	--------------------------	-------------------------------	------------------------



DISTANCIA		DIRECCIÓN	INFORMACIONES	Kms. REGRES.
TOTAL	PARCIAL			
3,85	2,04	6 	N-634 	6,67
5,37	1,52	7 	N-634 x CA-136  	5,15
5,86	0,49	8 	CA-136 x CA-353 	4,66
6,21	0,35	9 	CA-353	4,31
7,83	1,62	10 	CA-353 	2,69



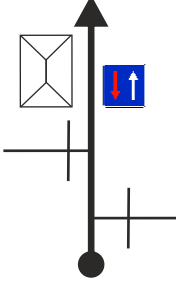




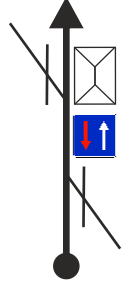


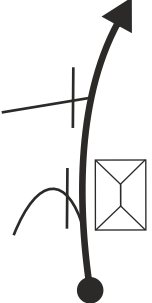



Seccion 3-4	 CH 4D - 6D Salida Parque Asistencia	→	 CH 5 - 7 San Esteban	Distancia 10,52 km	Tiempo 24 min.	Promedio 26,30 km/h	Sector 10-14
-----------------------	---	---	--	------------------------------	--------------------------	-------------------------------	------------------------

DISTANCIA		DIRECCIÓN	INFORMACIONES	Kms. REGRES.
TOTAL	PARCIAL			
8,01	0,18	11	CA-353 x LOCAL  <div style="display: flex; justify-content: space-around;"> <div style="border: 1px solid black; padding: 2px; text-align: center;">SAN ESTEBAN DE CERRADO</div> <div style="border: 1px solid black; padding: 2px; text-align: center;">Museo de Altamira</div> </div>	2,51
8,05	0,04	12	LOCAL <div style="border: 1px solid black; padding: 5px; text-align: center;"> ATENCIÓN - TRAVESÍA   </div>	2,47
8,08	0,03	13	LOCAL       <p style="font-size: small; text-align: center;">HOTEL PALACIO LA CASONA DE CERRAZO</p>	2,44
8,17	0,09	14	LOCAL 	2,35
8,38	0,21	15	LOCAL <div style="border: 1px solid black; padding: 2px; text-align: center;">  Museo de Altamira </div>	2,14



Seccion 3-4	 CH 4D - 6D Salida Parque Asistencia	→	 CH 5 - 7 San Esteban	Distancia 10,52 km	Tiempo 24 min.	Promedio 26,30 km/h	Sector 10-14
-----------------------	---	---	--	------------------------------	--------------------------	-------------------------------	------------------------

DISTANCIA		DIRECCIÓN	INFORMACIONES	Kms. REGRES.
TOTAL	PARCIAL			
8,59	0,21	  	LOCAL 	1,93
8,76	0,17		LOCAL <div style="border: 1px solid red; padding: 5px; display: inline-block;">SAN ESTEBAN</div>	1,76
8,90	0,14	  	LOCAL 	1,62
9,07	0,17	 	LOCAL	1,45
9,25	0,18		LOCAL	1,27




Seccion 3-4	 CH 4D - 6D Salida Parque Asistencia	→	 CH 5 - 7 San Esteban	Distancia 10,52 km	Tiempo 24 min.	Promedio 26,30 km/h	Sector 10-14
-----------------------	--	---	-----------------------------	------------------------------	--------------------------	-------------------------------	------------------------

DISTANCIA		DIRECCIÓN	INFORMACIONES	Kms. REGRES.
TOTAL	PARCIAL			
9,40	0,15	21	LOCAL 	1,12
9,55	0,15	22	LOCAL	0,97
10,2	0,65	23	LOCAL 	0,32
10,52	0,32	24	LOCAL CH 5 - 7 SAN ESTEBAN	0,00



TC. 5 - 7

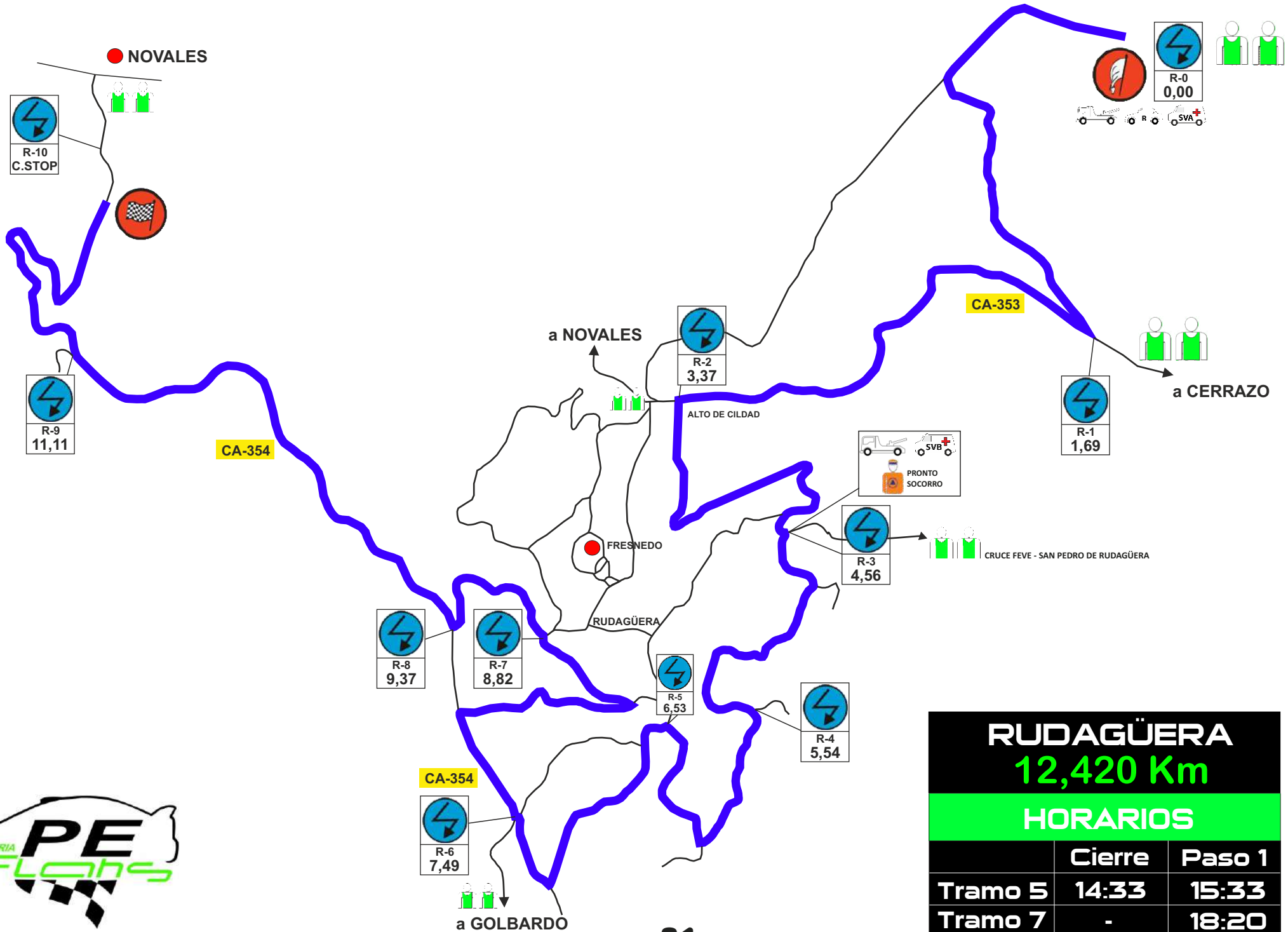
Rudagüera 12,420 km



¡ATENCIÓN!

En caso de que el tramo sea neutralizado
seguir recorrido alternativo: **A - Pagina - 127**
B - Pagina - 129


En caso de duda preguntar al Jefe de Tramo



RUDAGÜERA		
12,420 Km		
HORARIOS		
	Cierre	Paso 1
Tramo 5	14:33	15:33
Tramo 7	-	18:20

TC 5 / 7 "Rudagüera" 12,420 km

Salida





TC 5 / 7 "Rudagüera" 12,420 km

Llegada





Seccion 3-4	 TC 5 - 7 Rudagüera	→	 CH 6 - 8 Mijarojos	Distancia 30,86 km	Tiempo 43 min.	Promedio 42,66 km/h	Sector 11-15
-----------------------	---------------------------	---	---------------------------	------------------------------	--------------------------	-------------------------------	------------------------

DISTANCIA		DIRECCIÓN	INFORMACIONES	Kms. REGRES.
TOTAL	PARCIAL			
0,00	0,00		LOCAL SALIDA - TC 5 / 7 43.379257, -4.140390	30,86
1,00	1,00		LOCAL CERRAZO	29,86
1,47	0,47		LOCAL 43.372307, -4.143350	29,39
1,69	0,22		LOCAL x CA-353 43.370608, -4.141560	29,17
3,37	1,68		CA-353 x CA-355 ALTO DE CILDAD 43.368743, -4.158241	27,49
4,49	1,12		CA-355 43.365480, -4.153898	26,37



Seccion 3-4	 TC 5 - 7 Rudagüera	→	 CH 6 - 8 Mijarojos	Distancia 30,86 km	Tiempo 43 min.	Promedio 42,66 km/h	Sector 11-15
-----------------------	---------------------------	---	---------------------------	------------------------------	--------------------------	-------------------------------	------------------------

DISTANCIA		DIRECCIÓN	INFORMACIONES	Kms. REGRES.
TOTAL	PARCIAL			
4,66	0,17	 R-3	CA-355 x LOCAL PRONTO SOCORRO 43.364913, -4.153868	26,2
5,68	1,02	 R-4	LOCAL 43.359819, -4.155123	25,18
6,17	0,49	 R-5	LOCAL 43.355964, -4.157127	24,69
6,65	0,48	 R-5	LOCAL 43.359364, -4.158562	24,21
6,77	0,12	 R-5	LOCAL 43.358710, -4.159410	24,09



Seccion 3-4	 TC 5 - 7 Rudaguera	→	 CH 6 - 8 Mijarojos	Distancia 30,86 km	Tiempo 43 min.	Promedio 42,66 km/h	Sector 11-15
-----------------------	---------------------------	---	---------------------------	------------------------------	--------------------------	-------------------------------	------------------------

DISTANCIA		DIRECCIÓN	INFORMACIONES	Kms. REGRES.
TOTAL	PARCIAL			
7,38	0,61		LOCAL 43.354748, -4.163193	23,48
7,63	0,25		LOCAL x CA-354 POR CARRIL CODIGO CIRCULACION SILOS DE PAJA 43.356660, -4.164586	23,23
8,01	0,38		CA-354 x LOCAL 43.355964, -4.157127	22,85
8,61	0,60		LOCAL 43.359956, -4.159933	22,25
8,97	0,36		LOCAL 43.361936, -4.163384	21,89



Seccion 3-4	 TC 5 - 7 Rudagüera	→	 CH 6 - 8 Mijarojos	Distancia 30,86 km	Tiempo 43 min.	Promedio 42,66 km/h	Sector 11-15
-----------------------	---------------------------	---	---------------------------	------------------------------	--------------------------	-------------------------------	------------------------

DISTANCIA		DIRECCIÓN	INFORMACIONES	Kms. REGRES.
TOTAL	PARCIAL			
9,46	0,49	 R-8	LOCAL x CA-354 43.362093, -4.167085	21,4
11,22	1,76	 R-9	CA-354 43.362093, -4.167085	19,64
12,42	1,20		CA-354 LLEGADA - TC 5 / 7 43.373680, -4.181225	18,44
12,7	0,28	POSADA R-10	CA-354 C. STOP - TC 5 / 7 43.376134, -4.181032	18,16
12,92	0,22		CA-354 x CA-353 	17,94



Seccion 3-4	 TC 5 - 7 Rudagüera	→	 CH 6 - 8 Mijarojos	Distancia 30,86 km	Tiempo 43 min.	Promedio 42,66 km/h	Sector 11-15
-----------------------	---------------------------	---	---------------------------	------------------------------	--------------------------	-------------------------------	------------------------

DISTANCIA		DIRECCIÓN	INFORMACIONES	Kms. REGRES.
TOTAL	PARCIAL			
13,77	0,85	21	CA-353 x CA-352 	17,09
15,78	2,01	22	CA-352 x CA-131 	15,08
17,01	1,23	23	CA-131 	13,85
19,83	2,82	24	CA-131 	11,03
20,75	0,92	25	ATENCION CASCO URBANO CA-131 x CA-133 	10,11



Seccion 3-4	 TC 5 - 7 Rudagüera	→	 CH 6 - 8 Mijarojos	Distancia 30,86 km	Tiempo 43 min.	Promedio 42,66 km/h	Sector 11-15
-----------------------	---------------------------	---	---------------------------	------------------------------	--------------------------	-------------------------------	------------------------

DISTANCIA		DIRECCIÓN	INFORMACIONES	Kms. REGRES.
TOTAL	PARCIAL			
21,94	1,19		CA-133 x CA-136 	8,92
23,15	1,21		CA-136 	7,71
24,56	1,41		CA-136 	6,30
25,02	0,46		CA-136 	5,84
25,35	0,33		CA-136 x LOCAL 	5,51



Seccion			Distancia	Tiempo	Promedio	Sector
3-4	TC 5 - 7 Rudagüera	CH 6 - 8 Mijarojos	30,86 km	43 min.	42,66 km/h	11-15

DISTANCIA		DIRECCIÓN	INFORMACIONES	Kms. REGRES.
TOTAL	PARCIAL			
25,54	0,19		LOCAL 	5,32
25,65	0,11		LOCAL 	5,21
25,76	0,11		LOCAL 	5,10
27,45	1,69		LOCAL	3,41
28,50	1,05		LOCAL	2,36



Seccion		→		Distancia	Tiempo	Promedio	Sector
3-4	TC 5 - 7 Rudagüera		CH 6 - 8 Mijarojos	30,86 km	43 min.	42,66 km/h	11-15

DISTANCIA		DIRECCIÓN	INFORMACIONES	Kms. REGRES.
TOTAL	PARCIAL			
29,62	1,12	36	LOCAL SEÑAL PASO PEATONES (DEL REVÉS)	1,24
29,95	0,33	37	LOCAL 	0,91
30,16	0,21	38	LOCAL 	0,70
30,57	0,41	39	LOCAL 	0,29
30,74	0,17	40	LOCAL 	0,12



Seccion 3-4	 TC 5 - 7 Rudagüera	➔	 CH 6 - 8 Mijarojos	Distancia 30,86 km	Tiempo 43 min.	Promedio 42,66 km/h	Sector 11-15
-----------------------	---------------------------	---	---------------------------	------------------------------	--------------------------	-------------------------------	------------------------

DISTANCIA		DIRECCIÓN	INFORMACIONES	Kms. REGRES.
TOTAL	PARCIAL			
30,86	0,12		LOCAL CH 6 - 8 MIJAROJOS	0,00



TC. 6 - 8

Cartes 10,390 km



¡ATENCIÓN!

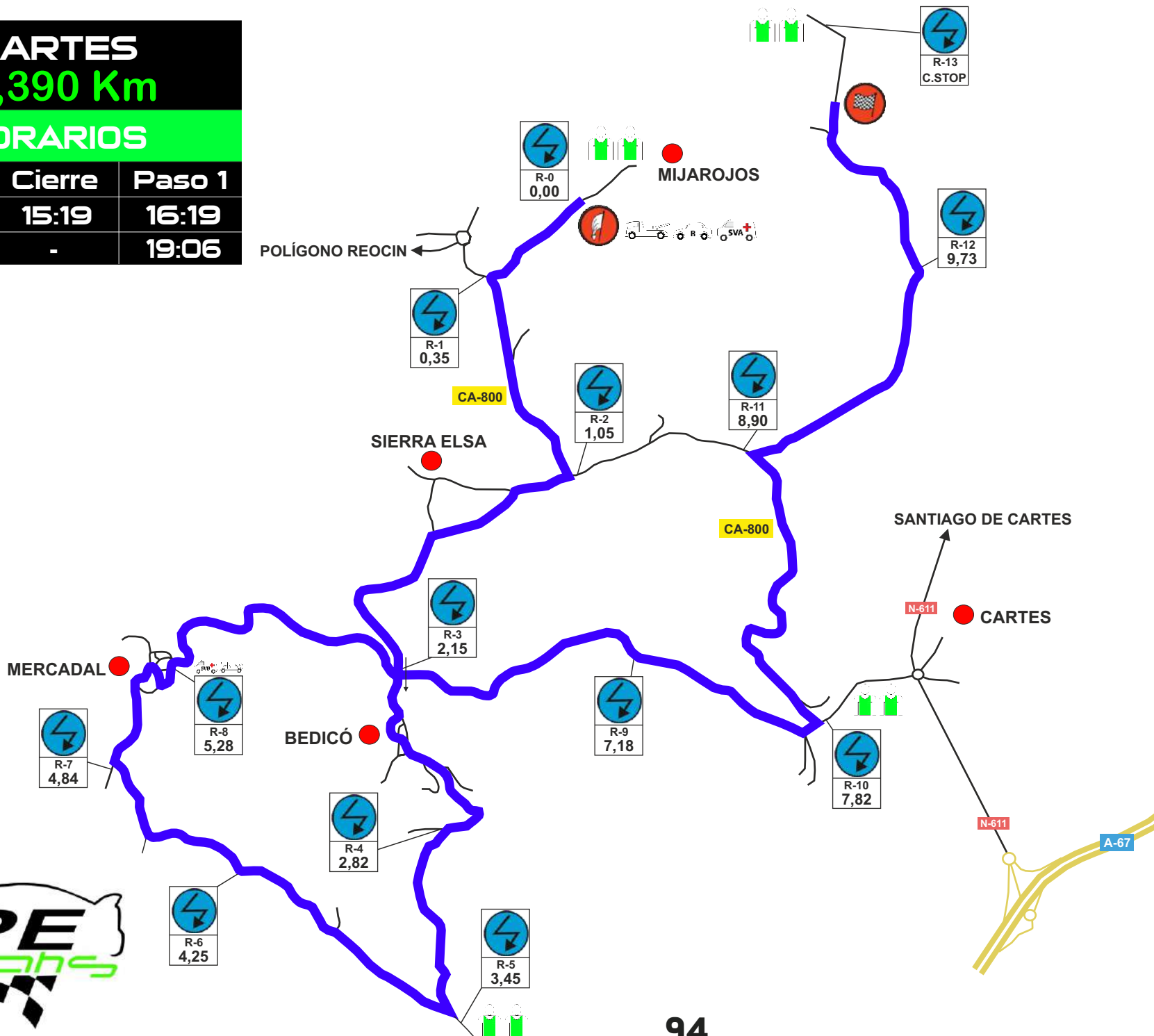
En caso de que el tramo sea neutralizado seguir recorrido alternativo: **Página - 133**

En caso de duda preguntar al Jefe de Tramo

CARTES 10,390 Km

HORARIOS

	Cierre	Paso 1
Tramo 6	15:19	16:19
Tramo 8	-	19:06





TC 6 / 8 "Cartes" 10,390 km

Salida






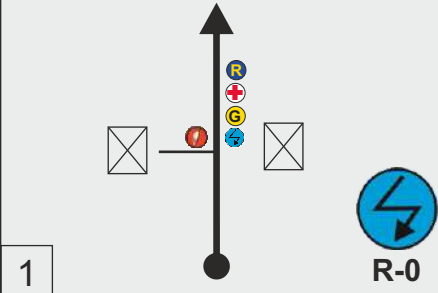


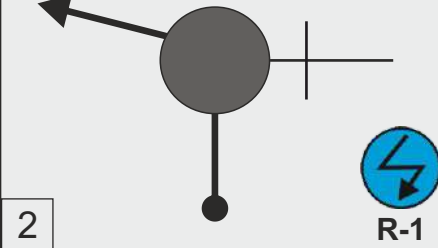





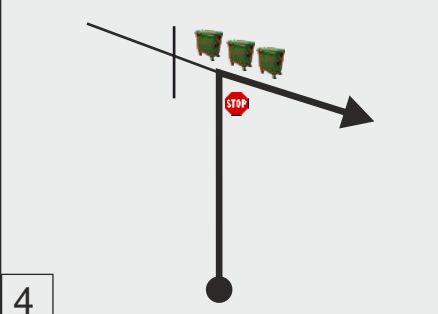

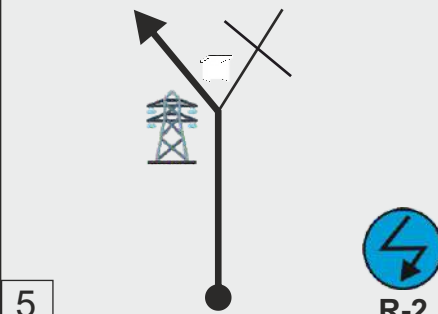

TC 6 / 8 "Cartes" 10,390 km

Llegada





Seccion 3-4	 TC 6 - 8 Cartes		 CH 6A Entrada Reagrupamiento	Distancia 16,06 km	Tiempo 27 min.	Promedio 35,69 km/h	Sector 12-16
-----------------------	---	---	---	------------------------------	--------------------------	-------------------------------	------------------------

DISTANCIA		DIRECCIÓN	INFORMACIONES	Kms. REGRES.
TOTAL	PARCIAL			
0,00	0,00		LOCAL   SALIDA - TC 6 / 8	16,06
0,35	0,35		LOCAL x CA-800   	15,71
0,66	0,31		CA-800 	15,4
1,05	0,39		CA-800 x LOCAL 	15,01
1,21	0,16		LOCAL 	14,85



Seccion 3-4	 TC 6 - 8 Cartes	→	 CH 6A Entrada Reagrupamiento	Distancia 16,06 km	Tiempo 27 min.	Promedio 35,69 km/h	Sector 12-16
-----------------------	------------------------	---	--	------------------------------	--------------------------	-------------------------------	------------------------

DISTANCIA		DIRECCIÓN	INFORMACIONES	Kms. REGRES.
TOTAL	PARCIAL			
2,15	0,94		LOCAL 43.323604, -4.091153	13,91
2,25	0,10		LOCAL 43.322720, -4.091209	13,81
2,37	0,12		LOCAL 43.321994, -4.091129	13,69
2,51	0,14		LOCAL 43.321344, -4.089832	13,55
2,82	0,31		LOCAL 43.319556, -4.089459	13,24



Seccion 3-4	 TC 6 - 8 Cartes	→	 CH 6A Entrada Reagrupamiento	Distancia 16,06 km	Tiempo 27 min.	Promedio 35,69 km/h	Sector 12-16
-----------------------	------------------------	---	--	------------------------------	--------------------------	-------------------------------	------------------------



DISTANCIA		DIRECCIÓN	INFORMACIONES	Kms. REGRES.
TOTAL	PARCIAL			
3,45	0,63		LOCAL 43.314453, -4.089315	12,61
4,25	0,80		LOCAL 43.318406, -4.097297	11,81
4,85	0,60		LOCAL 43.321365, -4.102114	11,21
5,28	0,43		LOCAL MERCADAL 43.323856, -4.099833	10,78
6,39	1,11		LOCAL 43.323604, -4.091153	9,67








Seccion 3-4	 TC 6 - 8 Cartes	→	 CH 6A Entrada Reagrupamiento	Distancia 16,06 km	Tiempo 27 min.	Promedio 35,69 km/h	Sector 12-16
-----------------------	------------------------	---	--	------------------------------	--------------------------	-------------------------------	------------------------

DISTANCIA		DIRECCIÓN	INFORMACIONES	Kms. REGRES.
TOTAL	PARCIAL			
7,20	0,81	 16	LOCAL 43.324430, -4.082330	8,86
7,87	0,67	 17	LOCAL x CA-800 43.322467, -4.075252	8,19
8,90	1,03	 18	LOCAL 43.329969, -4.077897	7,16
9,81	0,91	 19	LOCAL 43.335010, -4.071431	6,25
10,39	0,58	 20	LOCAL LLEGADA - TC 6 / 8 43.339007, -4.074685	5,67



Seccion 3-4	 TC 6 - 8 Cartes	→	 CH 6A Entrada Reagrupamiento	Distancia 16,06 km	Tiempo 27 min.	Promedio 35,69 km/h	Sector 12-16
-----------------------	---	---	---	------------------------------	--------------------------	-------------------------------	------------------------

DISTANCIA		DIRECCIÓN	INFORMACIONES	Kms. REGRES.
TOTAL	PARCIAL			
10,60	0,21	21	LOCAL  C. STOP - TC 6 / 8 ¡¡¡ATENCIÓN!!! DESPUES DEL TC 8 SALTAR A LA PAGINA 110 DEL RUTOMETRO PARA IR A CH FIN DE RALLYE 43.340719, -4.075655	5,46
10,68	0,08	22	LOCAL 	5,38
10,90	0,22	23	LOCAL 	5,16
11,21	0,31	24	LOCAL 	4,85
12,49	1,28	25	LOCAL 	3,57



Seccion 3-4	 TC 6 - 8 Cartes	→	 CH 6A Entrada Reagrupamiento	Distancia 16,06 km	Tiempo 27 min.	Promedio 35,69 km/h	Sector 12-16
-----------------------	------------------------	---	--	------------------------------	--------------------------	-------------------------------	------------------------

DISTANCIA		DIRECCIÓN	INFORMACIONES	Kms. REGRES.
TOTAL	PARCIAL			
12,59	0,10	26	LOCAL 	3,47
12,75	0,16	27	LOCAL x N-634 	3,31
12,79	0,04	28	N-634 	3,27
13,17	0,38	29	N-634 	2,89
13,25	0,08	30	N-634 POR TUNEL PASAJE DEL MOVIMIENTO CIUDADANO 	2,81



Seccion 3-4	 TC 6 - 8 Cartes	→	 CH 6A Entrada Reagrupamiento	Distancia 16,06 km	Tiempo 27 min.	Promedio 35,69 km/h	Sector 12-16
-----------------------	------------------------	---	--	------------------------------	--------------------------	-------------------------------	------------------------

DISTANCIA		DIRECCIÓN	INFORMACIONES	Kms. REGRES.
TOTAL	PARCIAL			
13,93	0,68	31	N-634 	2,13
14,26	0,33	32	N-634	1,80
14,53	0,27	33	N-634 x N-611 	1,53
14,99	0,46	34	N-611 	1,07
15,30	0,31	35	N-611	0,76

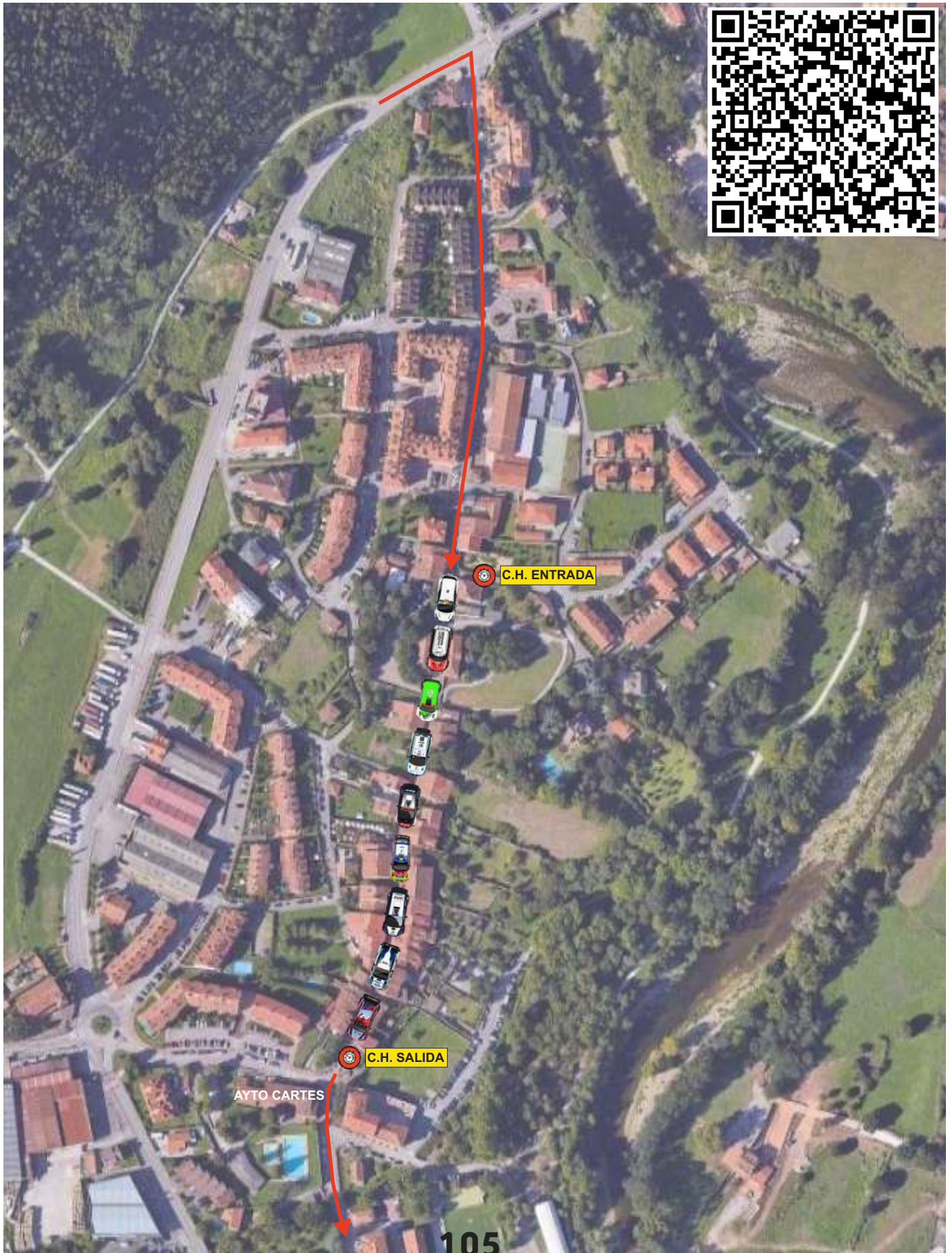


Seccion 3-4	 TC 6 - 8 Cartes	→	 CH 6A Entrada Reagrupamiento	Distancia 16,06 km	Tiempo 27 min.	Promedio 35,69 km/h	Sector 12-16
-----------------------	------------------------	---	--	------------------------------	--------------------------	-------------------------------	------------------------

DISTANCIA		DIRECCIÓN	INFORMACIONES	Kms. REGRES.
TOTAL	PARCIAL			
15,40	0,10	36		N-611 0,66
15,74	0,34	37		N-611 0,32
15,89	0,15	38		N-611 x LOCAL 0,17
16,06	0,17	39		LOCAL CH 6A C/ CAMINO REAL 0,00



REAGRUPAMIENTO C/ CAMINO REAL





Seccion 4	 CH 6B Salida Reagrupamiento	→	 CH 6C Entrada Asistencia	Distancia 16,82 km	Tiempo 17 min.	Promedio 59,36 km/h	Sector 13
---------------------	---	---	--	------------------------------	--------------------------	-------------------------------	---------------------

DISTANCIA		DIRECCIÓN	INFORMACIONES	Kms. REGRES.
TOTAL	PARCIAL			
0,00	0,00	1	LOCAL CH 6B C/ CAMINO REAL	16,82
0,03	0,03	2	LOCAL	16,79
0,37	0,34	3	LOCAL x N-611	16,45
0,55	0,18	4	N-611 	16,27
0,73	0,18	5	N-611 x A-67 	16,09



Seccion 4	 CH 6B Salida Reagrupamiento	→	 CH 6C Entrada Asistencia	Distancia 16,82 km	Tiempo 17 min.	Promedio 59,36 km/h	Sector 13
---------------------	------------------------------------	---	---------------------------------	------------------------------	--------------------------	-------------------------------	---------------------

DISTANCIA		DIRECCIÓN	INFORMACIONES	Kms. REGRES.
TOTAL	PARCIAL			
5,15	4,37		A-67 x A-8 	11,72
7,94	2,79		A-8 TUNEL 	8,93
9,50	1,56		A8 	7,37
15,54	6,04		A-8 x LOCAL 	1,33
16,1	0,56		LOCAL 	0,77



Seccion 4	 CH 6B Salida Reagrupamiento	➔	 CH 6C Entrada Asistencia	Distancia 16,82 km	Tiempo 17 min.	Promedio 59,36 km/h	Sector 13
---------------------	---	---	--	------------------------------	--------------------------	-------------------------------	---------------------

DISTANCIA		DIRECCIÓN	INFORMACIONES	Kms. REGRES.
TOTAL	PARCIAL			
16,82	0,77		LOCAL CH 6C KARTING LA ROCA PUERTA 3	0,00



PARQUE ASISTENCIA KARTING LA ROCA



VOLVER A LA PAGINA PAG. 75 DEL RUTÓMETRO PARA COMENZAR LA 4ª SECCIÓN



Seccion 4	 TC 8 Cartes	→	 CH 8A FIN RALLYE	Distancia 28,85 km	Tiempo 40 min.	Promedio 43,27 km/h	Sector 16
---------------------	--------------------	---	-------------------------	------------------------------	--------------------------	-------------------------------	---------------------

DISTANCIA		DIRECCIÓN	INFORMACIONES	Kms. REGRES.
TOTAL	PARCIAL			
10,60	1,20	21	LOCAL C. STOP - TC 6 / 8 R-13 43.340719, -4.075655	18,25
10,68	0,08	22	LOCAL 	18,17
10,90	0,22	23	LOCAL 	17,95
11,21	0,31	24	LOCAL 	17,64
12,49	1,28	25	LOCAL 	16,36



Seccion 4	 TC 8 Cartes	→	 CH 8A FIN RALLYE	Distancia 28,85 km	Tiempo 40 min.	Promedio 43,27 km/h	Sector 16
---------------------	--------------------	---	-------------------------	------------------------------	--------------------------	-------------------------------	---------------------

DISTANCIA		DIRECCIÓN	INFORMACIONES	Kms. REGRES.	
TOTAL	PARCIAL				
12,59	0,10	26		LOCAL 	16,26
12,75	0,16	27		LOCAL x N-634 	16,1
12,85	0,10	28		N-634 	16,0
13,18	0,33	29		N-634 x LOCAL 	15,67
13,49	0,31	30		LOCAL x A-8 16 169	15,36



Seccion 4	TC 8 Cartes	→	CH 8A FIN RALLYE	Distancia 28,85 km	Tiempo 40 min.	Promedio 43,27 km/h	Sector 16
---------------------	----------------	---	---------------------	------------------------------	--------------------------	-------------------------------	---------------------

DISTANCIA		DIRECCIÓN	INFORMACIONES	Kms. REGRES.
TOTAL	PARCIAL			
15,53	2,04	31	LOCAL 	13,32
15,87	0,34	32	CA-234 	12,98
16,03	0,16	33	CA-234 x CA-136 	12,82
16,35	0,32	34	CA-136 	12,5
16,80	0,45	35	CA-136 	12,05



Seccion 4	 TC 8 Cartes	→	 CH 8A FIN RALLYE	Distancia 28,85 km	Tiempo 40 min.	Promedio 43,27 km/h	Sector 16
---------------------	--------------------	---	-------------------------	------------------------------	--------------------------	-------------------------------	---------------------

DISTANCIA		DIRECCIÓN	INFORMACIONES	Kms. REGRES.
TOTAL	PARCIAL			
18,23	1,43	36	CA-136 	10,62
19,47	1,24	37	CA-136 	9,38
20,16	0,69	38	CA-136 x CA-131 	8,69
21,45	1,29	39	ATENCIÓN CASCO URBANO CA-131 	7,40
22,32	0,87	40	CA-131 	6,53

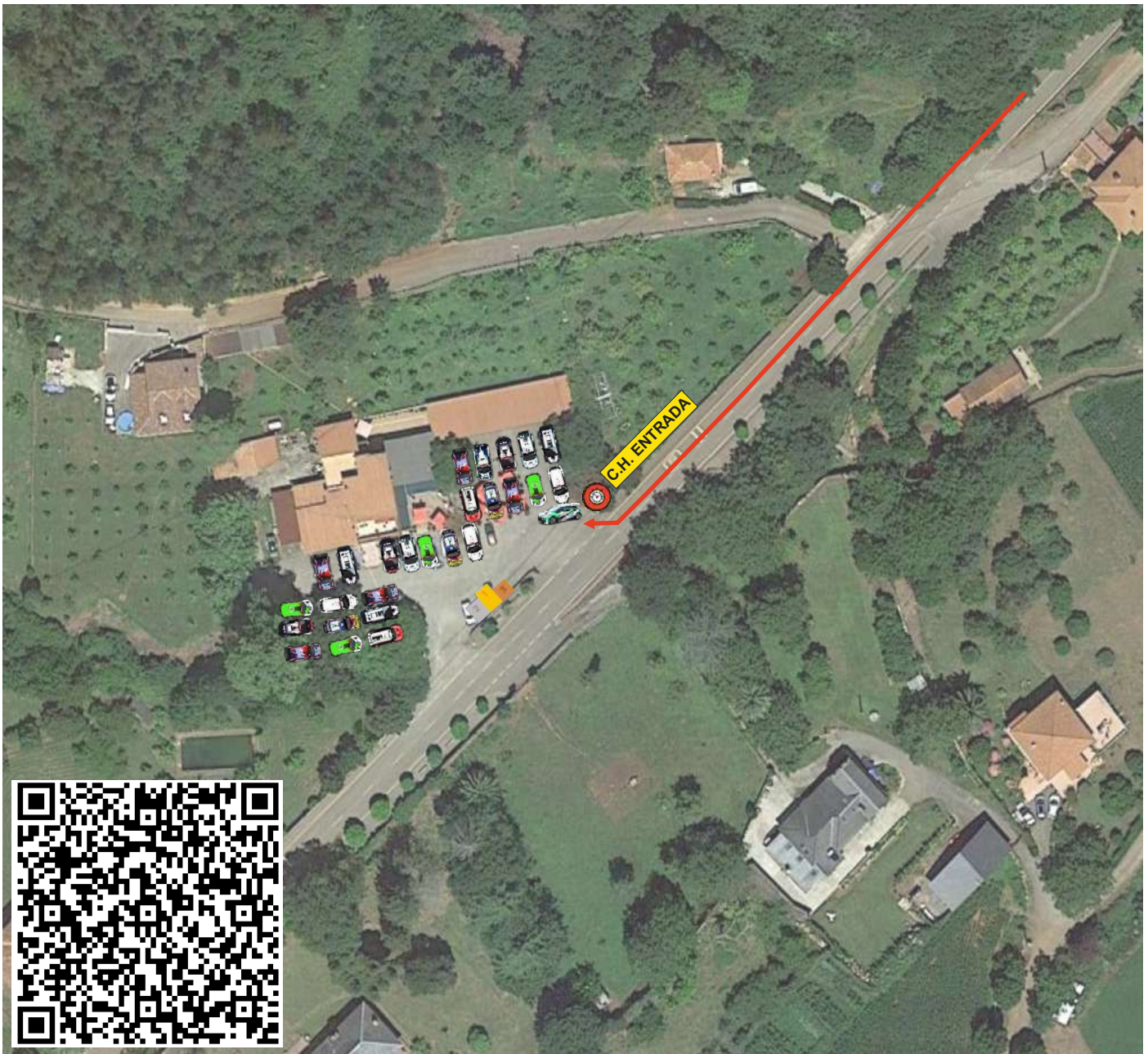


Seccion 4	 TC 8 Cartes	→	 CH 8A FIN RALLYE	Distancia 28,85 km	Tiempo 40 min.	Promedio 43,27 km/h	Sector 16
---------------------	--------------------	---	-------------------------	------------------------------	--------------------------	-------------------------------	---------------------

DISTANCIA		DIRECCIÓN	INFORMACIONES	Kms. REGRES.
TOTAL	PARCIAL			
23,86	1,54	41	CA-131 OREÑA	4,99
26,35	2,49	42	CA-131 CA-352 NOVALES 2 CA-920 CABORREDONDO	2,50
26,40	0,05	43	CA-131 x CA-352 CA-352 NOVALES CA-920 CABORREDONDO CA-131 COMILLAS STOP	2,45
28,56	2,16	44	CA-352 x CA-353 CA-353 NOVALES 0.2 COBRECES 3 CA-353 5 CERRAZO 9 PUENTE SAN MIGUEL STOP	0,29
28,85	0,29	45	CA-353 CH 8A FIN RALLYE EL LIMONAR DE NOVALES NO PENALIZA EL ADELANTO	0,00

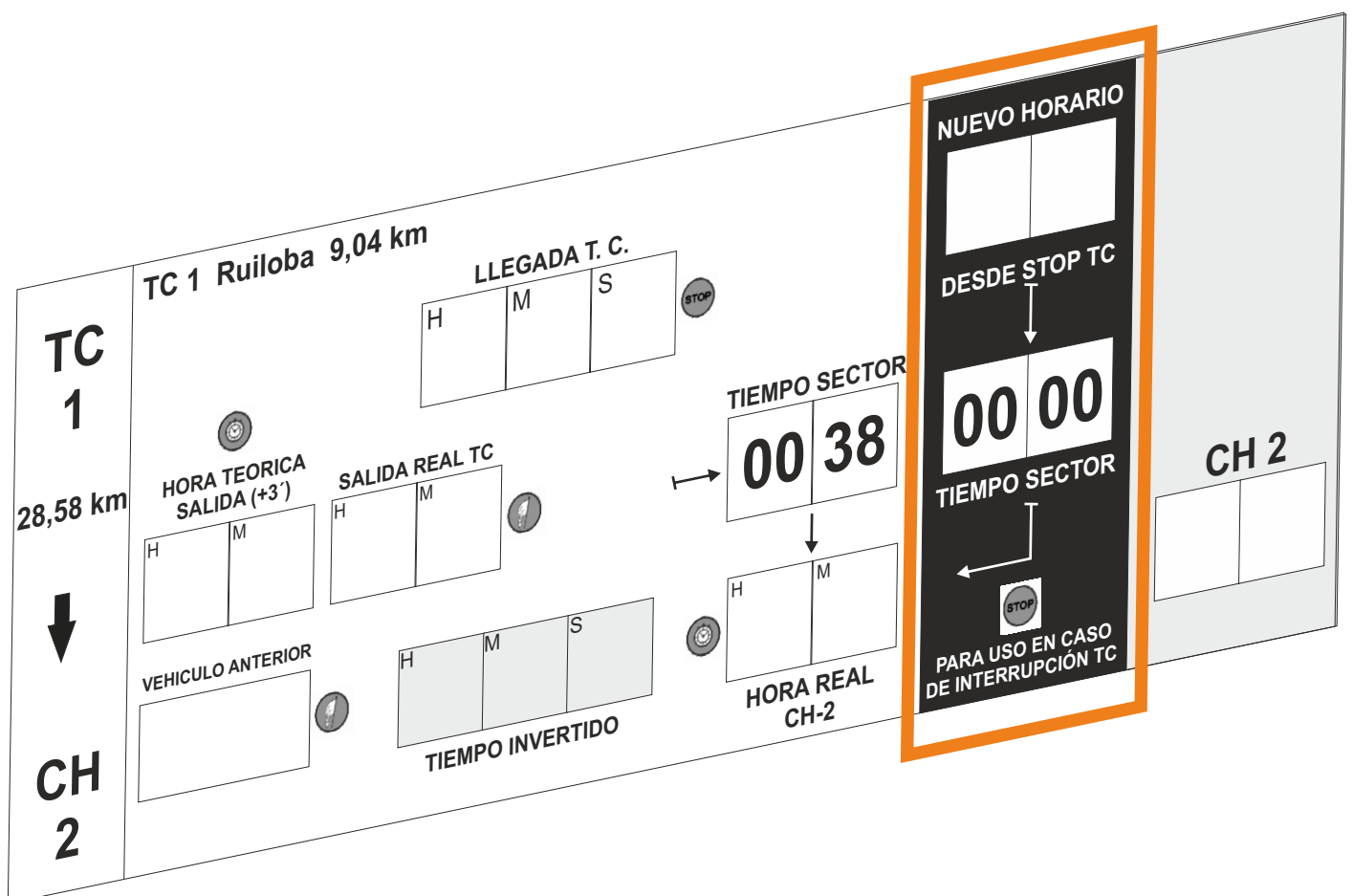


FIN DE RALLYE - RESTAUNTE EL LIMONAR DE NOVALES



FIN RALLYE - NO PENALIZA EL ADELANTO

RECORRIDOS ALTERNATIVOS






TC.1 - 3

Ruiloba 9,040 km

Recorrido Alternativo





Seccion 1-2	TC 1 - 3 Ruiloba	→	CH 2 - 4 Riaño de Ibio	Distancia 28,58 km	Tiempo 38 min.	Promedio 45,13 km/h	Sector 3-7
-----------------------	---------------------	---	---------------------------	------------------------------	--------------------------	-------------------------------	----------------------

DISTANCIA		DIRECCIÓN	INFORMACIONES	Kms. REGRES.
TOTAL	PARCIAL			
0,00	0,00	1	LOCAL SALIDA - TC 1 / 3 	28,58
0,75	0,75	2	LOCAL	27,83
0,86	0,11	3	LOCAL	27,72
1,41	0,55	4	LOCAL	27,17
1,64	0,23	5	LOCAL	26,94



Seccion 1-2	 TC 1 - 3 Ruiloba	→	 CH 2 - 4 Riaño de Ibio	Distancia 28,58 km	Tiempo 38 min.	Promedio 45,13 km/h	Sector 3-7
-----------------------	-------------------------	---	-------------------------------	------------------------------	--------------------------	-------------------------------	----------------------

DISTANCIA		DIRECCIÓN	INFORMACIONES	Kms. REGRES.
TOTAL	PARCIAL			
1,69	0,05		LOCAL 43.370567, -4.141541	26,89
1,76	0,07		LOCAL x CA-359 43.390457, -4.250402	26,82
2,26	0,50		CA-359 RECORRIDO ALTERNATIVO A 43.387343, -4.252894	26,32
2,78	0,29		CA-359 CA-359 km 1 43.383152, -4.252774	26,03
2,85	0,18		CA-359 x CA-358 REINCORPORA A RUTOMETRO ENLAZA CON LA VIÑETA 29 DE LA PAGINA 50 43.382540, -4.252060	25,85



Seccion 1-2	TC 1 - 3 Ruiloba	→	CH 2 - 4 Riaño de Ibio	Distancia 28,58 km	Tiempo 38 min.	Promedio 45,13 km/h	Sector 3-7
-----------------------	---------------------	---	---------------------------	------------------------------	--------------------------	-------------------------------	----------------------

DISTANCIA		DIRECCIÓN	INFORMACIONES	Kms. REGRES.
TOTAL	PARCIAL			
0,00	0,00	1	LOCAL SALIDA - TC 1 / 3 	28,58
0,75	0,75	2	LOCAL	27,83
0,86	0,11	3	LOCAL	27,72
1,41	0,55	4	LOCAL	27,17
1,64	0,23	5	LOCAL	26,94



Seccion 1-2	 TC 1 - 3 Ruiloba	→	 CH 2 - 4 Riaño de Ibio	Distancia 28,58 km	Tiempo 38 min.	Promedio 45,13 km/h	Sector 3-7
-----------------------	-------------------------	---	-------------------------------	------------------------------	--------------------------	-------------------------------	----------------------

DISTANCIA		DIRECCIÓN	INFORMACIONES	Kms. REGRES.
TOTAL	PARCIAL			
1,69	0,05		LOCAL 43.370567, -4.141541	26,89
1,76	0,07		LOCAL x CA-359 43.390457, -4.250402	26,82
2,26	0,50		CA-359 x LOCAL 43.387343, -4.252894	26,32
2,55	0,29		LOCAL 43.386015, -4.256065	26,03
2,73	0,18		LOCAL 43.384466, -4.256473	25,85



Seccion 1-2	 TC 1 - 3 Ruiloba	→	 CH 2 - 4 Riaño de Ibio	Distancia 28,58 km	Tiempo 38 min.	Promedio 45,13 km/h	Sector 3-7
-----------------------	-------------------------	---	-------------------------------	------------------------------	--------------------------	-------------------------------	----------------------

DISTANCIA		DIRECCIÓN	INFORMACIONES	Kms. REGRES.
TOTAL	PARCIAL			
3,23	0,50	11	LOCAL 43.387324, -4.259872	25,35
3,61	0,38	12	LOCAL 43.385939, -4.263967	24,97
3,75	0,14	13	LOCAL x CA-360 RECORRIDO ALTERNATIVO B 43.386433, -4.266181	24,83
3,80	0,05	14	CA-360 PANDO 43.386433, -4.266181	24,78
3,85	0,05	15	CA-360 REINCORPORA A RUTOMETRO ENLAZA CON LA VIÑETA 19 DE LA PAGINA 48 43.380797, -4.263350	24,73



TC. 2 - 4

Mesón San Cipriano

12,030 km

Recorrido Alternativo





Seccion 1-2	 TC 2 - 4 Mesón San Cipriano	→	 CH 2A - 4A Entrada Reagrupamiento C/ Camino Real - El Ansar	Distancia 15,04 km	Tiempo 25 min.	Promedio 36,10 km/h	Sector 4-8
-----------------------	------------------------------------	---	---	------------------------------	--------------------------	-------------------------------	----------------------

DISTANCIA		DIRECCIÓN	INFORMACIONES	Kms. REGRES.
TOTAL	PARCIAL			
0,00	0,00	1	CA-283 SALIDA - TC 2 / 4 	14,95
0,30	0,30	2	CA-283 	14,65
0,67	0,37	3	CA-283 !!! ATENCIÓN CHICANE 1 	14,28
0,69	0,02	4	CA-283 !!! ATENCIÓN CHICANE 2 	14,26
1,85	1,16	5	CA-283 	13,1



Seccion 1-2	 TC 2 - 4 Mesón San Cipriano	→	 CH 2A - 4A Entrada Reagrupamiento C/ Camino Real - El Ansar	Distancia 15,04 km	Tiempo 25 min.	Promedio 36,10 km/h	Sector 4-8
-----------------------	------------------------------------	---	---	------------------------------	--------------------------	-------------------------------	----------------------


DISTANCIA		DIRECCIÓN	INFORMACIONES	Kms. REGRES.
TOTAL	PARCIAL			
2,99	1,14		CA-283 43.314084, -4.148585	11,96
5,18	2,19		CA-283 43.307476, -4.124441	9,77
6,77	1,59		CA-283 RECORRIDO ALTERNATIVO A 43.308188, -4.105728	8,18
7,17	0,40		CA-283 43.307103, -4.101532	7,93
10,72	0,12		CA-283 REINCORPORA A RUTOMETRO ENLAZA CON LA VIÑETA 15 DE LA PAGINA 61 43.307600, -4.083946	4,23



TC. 5 - 7

Rudagüera 12,420 km

Recorrido Alternativo





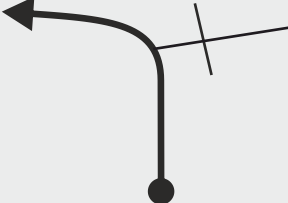

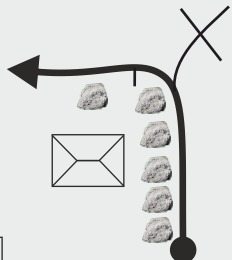
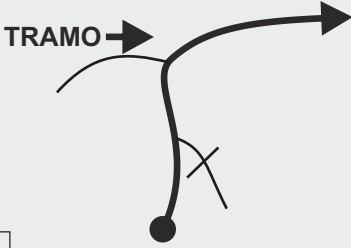


Seccion 3-4	 TC 5 - 7 Rudagüera	→	 CH 6 - 8 Mijarojos	Distancia 30,86 km	Tiempo 43 min.	Promedio 42,66 km/h	Sector 11-15
-----------------------	---------------------------	---	---------------------------	------------------------------	--------------------------	-------------------------------	------------------------

DISTANCIA		DIRECCIÓN	INFORMACIONES	Kms. REGRES.
TOTAL	PARCIAL			
0,00	0,00	1	LOCAL SALIDA - TC 5 / 7 43.379257, -4.140390	30,86
1,00	1,00	2	LOCAL CERRAZO	29,86
1,47	0,47	3	LOCAL 43.372307, -4.143350	29,39
1,69	0,22	4	LOCAL x CA-353 43.370608, -4.141560	29,17
3,37	1,68	5	CA-353 ALTO DE CILDAD 2,5 SAN PEDRO DE RUDAGÜERA RECORRIDO ALTERNATIVO A 43.368743, -4.158241	27,49
3,47	0,10	6	CA-353 x LOCAL ALTO DE CILDAD FRESNEDO 43.368646, -4.159209	26,37



Seccion	 TC 5 - 7 Rudagüera	→	 CH 6 - 8 Mijarojos	Distancia	Tiempo	Promedio	Sector
3-4				30,86 km	43 min.	42,66 km/h	11-15



DISTANCIA		DIRECCIÓN	INFORMACIONES	Kms. REGRES
TOTAL	PARCIAL			
3,66	0,19		LOCAL 43.367940, -4.161176	
3,89	0,23		LOCAL 43.365938, -4.161641	
4,15	0,26		LOCAL 43.364452, -4.164016	
4,45	0,30		LOCAL REINCORPORA A RUTOMETRO ENLAZA CON LA VIÑETA 15 DE LA PAGINA 86 43.361936, -4.163384	21,89

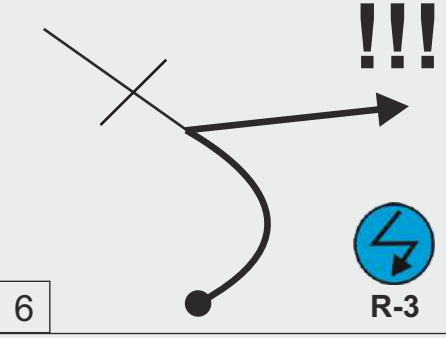


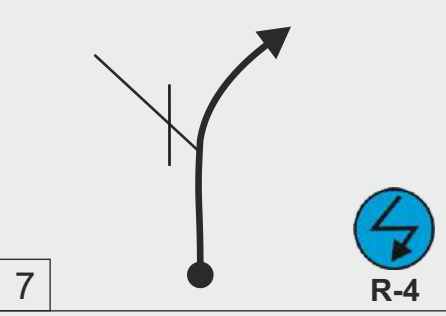
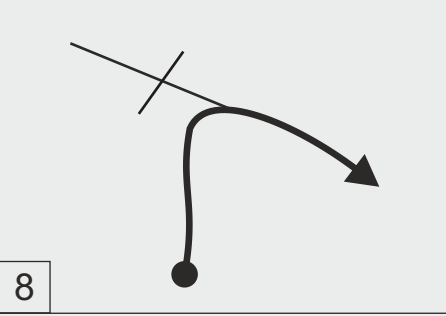
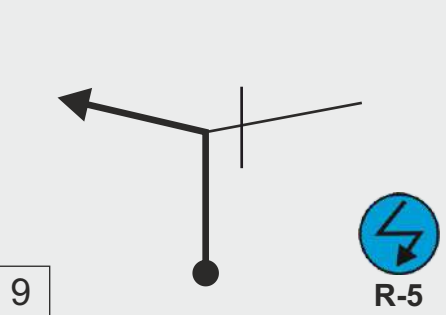
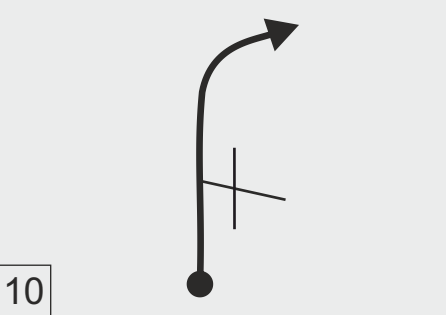


Seccion 3-4	 TC 5 - 7 Rudagüera	→	 CH 6 - 8 Mijarojos	Distancia 30,86 km	Tiempo 43 min.	Promedio 42,66 km/h	Sector 11-15
-----------------------	---------------------------	---	---------------------------	------------------------------	--------------------------	-------------------------------	------------------------



DISTANCIA		DIRECCIÓN	INFORMACIONES	Kms. REGRES.
TOTAL	PARCIAL			
0,00	0,00	1	LOCAL SALIDA - TC 5 / 7 43.379257, -4.140390	30,86
1,00	1,00	2	LOCAL CERRAZO	29,86
1,47	0,47	3	LOCAL 43.372307, -4.143350	29,39
1,69	0,22	4	LOCAL x CA-353 43.370608, -4.141560	29,17
3,37	1,68	5	CA-353 x CA-355 ALTO DE CILDAD 43.368743, -4.158241	27,49
4,49	1,12	6	CA-355 43.365480, -4.153898	26,37

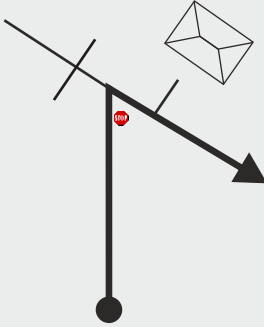

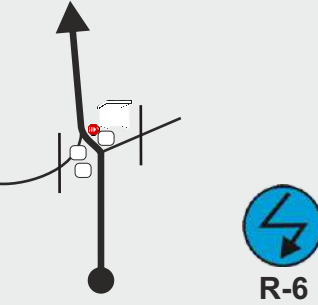

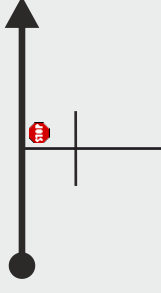
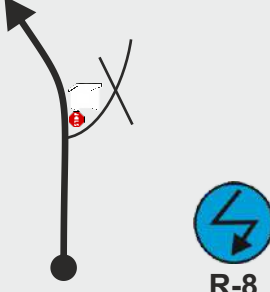


Seccion 3-4	 TC 5 - 7 Rudagüera	→	 CH 6 - 8 Mijarajos	Distancia 30,86 km	Tiempo 43 min.	Promedio 42,66 km/h	Sector 11-15
-----------------------	--	---	--	------------------------------	--------------------------	-------------------------------	------------------------

DISTANCIA		DIRECCIÓN	INFORMACIONES	Kms. REGRES.
TOTAL	PARCIAL			
4,66	0,17		CA-355 x LOCAL  	26,2
5,68	1,02		LOCAL	25,18
6,17	0,49		LOCAL	24,69
6,65	0,48		LOCAL	24,21
6,77	0,12		LOCAL	24,09



Seccion 3-4	 TC 5 - 7 Rudaguera	→	 CH 6 - 8 Mijarajos	Distancia 30,86 km	Tiempo 43 min.	Promedio 42,66 km/h	Sector 11-15
-----------------------	--	---	--	------------------------------	--------------------------	-------------------------------	------------------------


DISTANCIA		DIRECCIÓN	INFORMACIONES	Kms. REGRES.
TOTAL	PARCIAL			
7,38	0,61		LOCAL  43.354748, -4.163193	23,48
7,63	0,25		LOCAL x CA-354 POR CARRIL CODIGO CIRCULACION SILOS DE PAJA  43.356660, -4.164586	23,23
8,01	0,38		CA-354 RECORRIDO ALTERNATIVO B 43.355964, -4.157127	22,85
8,28	0,27		CA-354 REINCORPORA A RUTOMETRO ENLAZA CON LA VIÑETA 16 DE LA PAGINA 87 43.362093, -4.167085	21,4



TC. 6 - 8

Cartes 10,390 km

Recorrido Alternativo





Seccion 3-4	TC 6 - 8 Cartes		CH 6A Entrada Reagrupamiento	Distancia 16,06 km	Tiempo 27 min.	Promedio 35,69 km/h	Sector 12-16
-----------------------	--------------------	--	------------------------------------	------------------------------	--------------------------	-------------------------------	------------------------

DISTANCIA		DIRECCIÓN	INFORMACIONES	Kms. REGRES.
TOTAL	PARCIAL			
0,00	0,00		LOCAL SALIDA - TC 6 / 8	16,06
0,35	0,35		LOCAL x CA-800 	15,71
0,66	0,31		CA-800 	15,4
1,05	0,39		CA-800 x LOCAL 	15,01
1,21	0,16		LOCAL 	14,85



Seccion 3-4	 TC 6 - 8 Cartes	→	 CH 6A Entrada Reagrupamiento	Distancia 16,06 km	Tiempo 27 min.	Promedio 35,69 km/h	Sector 12-16
-----------------------	------------------------	---	--	------------------------------	--------------------------	-------------------------------	------------------------

DISTANCIA		DIRECCIÓN	INFORMACIONES	Kms. REGRES.
TOTAL	PARCIAL			
2,15	0,94		LOCAL RECORRIDO ALTERNATIVO A REINCORPORA A RUTOMETRO ENLAZA CON LA VIÑETA 15 DE LA PAGINA 99 	13,91
6,39			43.323604, -4.091153	9,67

