



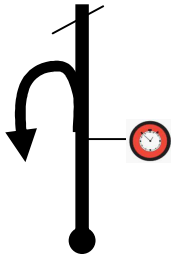



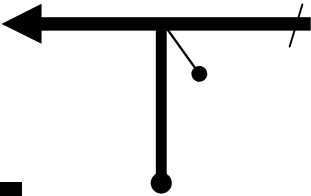
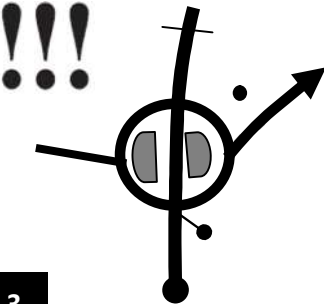





Indice

Sección	Sector	de	a	Página
1-2	4-9	Tc 1-3	Tc 2-4	105
1-2	5-10	Tc 2-4	CH 2A-4A	106
3-4	14-19	Tc 5-7	Tc 6-8	107
3	15	Tc 6	CH 6A	109
4	20	Tc 8	CH 8A	110

Recorridos Alternativos



Sección 1-2	Tc 1-3 Cabo Quintres	→	CH 2-4 Ajo	Distancia	Tiempo	Promedio	Sector 4-9
				3,960	0:22	10,80	

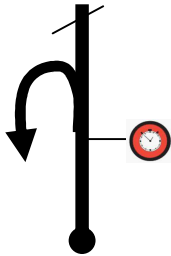

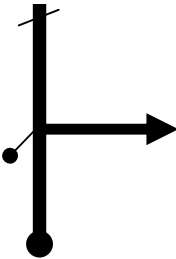
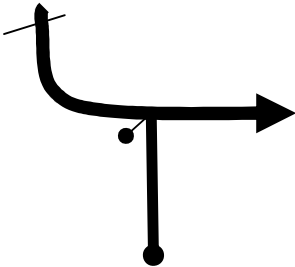
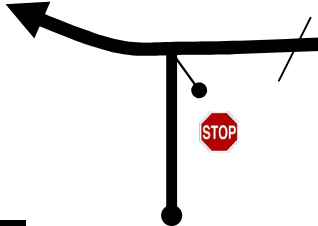

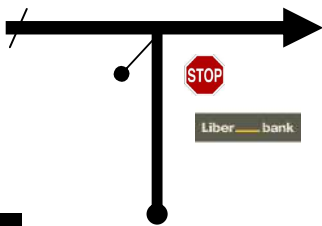

Distancia		DIRECCIÓN	INFORMACIONES	Kms. Regresivos
Total	Parcial			
0,000	0,000	1 	 	 3,960
0,150	0,150	2 	CA-141	3,810
3,630	3,480	3 	CA-445 	0,330
3,960	0,330	4 	CA-445  	 0,000

Sección 1-2	Tc 2-4 Güemes	→	CH 2A-4A Entrada Reagrupamiento	Distancia	Tiempo	Promedio	Sector 5-10
				5,880	0:40	8,82	

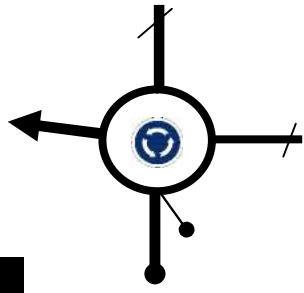


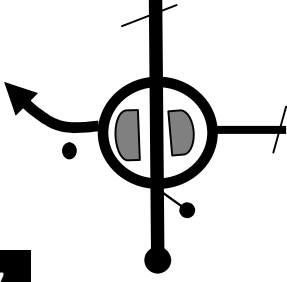

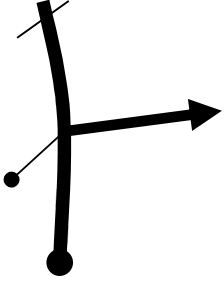
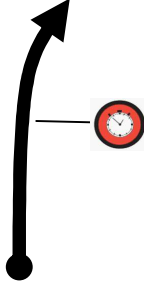



Distancia		DIRECCIÓN	INFORMACIONES	Kms. Regresivos
Total	Parcial			
0,000	0,000	1		5,880
0,240	0,240	2	CA-141 	5,640
4,780	4,540	3	CA-141 	1,100
5,740	0,960	4		0,140
5,880	0,140	5		0,000

REAGRUPAMIENTO

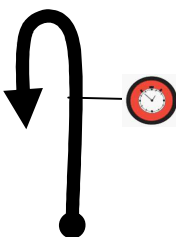


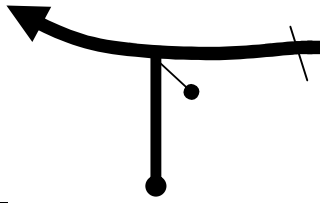
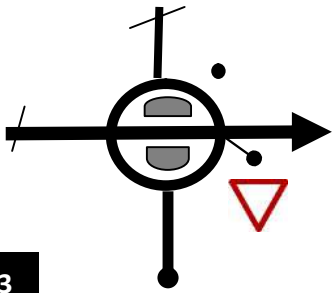

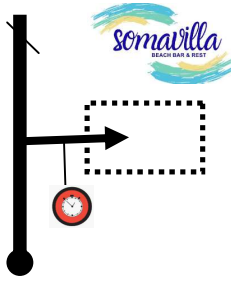



Sección 3-4	Tc 5 -7 Playas Raul Viadero	→	CH 6-8 Suesa	Distancia	Tiempo	Promedio	Sector 14-19
				6,810	0:22	18,57	

<i>Distancia</i>		<i>DIRECCIÓN</i>	<i>INFORMACIONES</i>	<i>Kms. Regresivos</i>
<i>Total</i>	<i>Parcial</i>			
0,000	0,000			6,810
0,200	0,200			6,610
1,050	0,850		CA-441	5,760
1,380	0,330		CA-440 	5,430
1,860	0,480		CA-141 	4,950

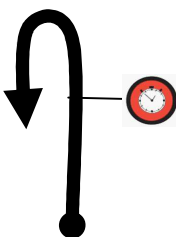


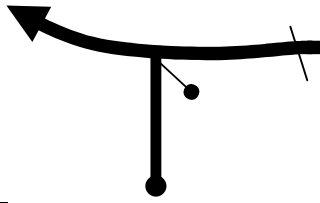
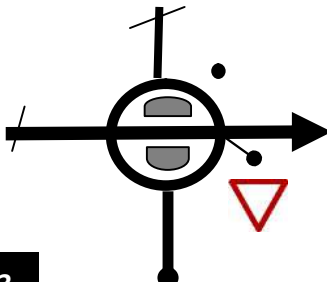

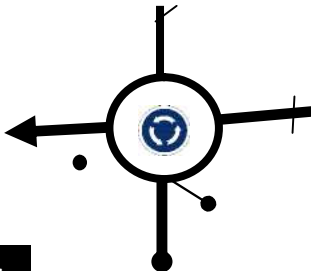



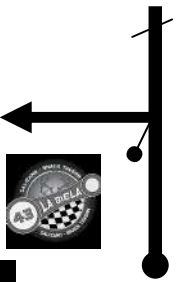
Sección 3-4	Tc 5 -7 Playas Raul Viadero	→	CH 6-8 Suesa	Distancia	Tiempo	Promedio	Sector 14-19
				6,810	0:22	18,57	

Distancia		DIRECCIÓN	INFORMACIONES	Kms. Regresivos
Total	Parcial			
2,070	0,210	6 	CA-146  	4,740
6,340	4,960	7 	CA-431 	0,470
6,760	0,420	8 		0,050
6,810	0,050	9 	  	0,000

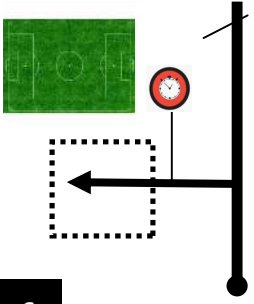



Sección 3	CH 6 Suesa Carriazo	→	CH 6A Entrada Reagrupamiento	Distancia	Tiempo	Promedio	Sector 15
				2,950	0:16	11,60	

Distancia		DIRECCIÓN	INFORMACIONES	Kms. Regresivos
Total	Parcial			
0,000	0,000	1 		 2,950
0,070	0,070	2 	CA-431	2,880
0,480	0,410	3 	CA-146 	2,470
2,950	2,470	4 	  REAGRUPAMIENTO	 0,000

Sección 4	CH 8 Suesa Carriazo	CH 8A Fin Rallye	Distancia	Tiempo	Promedio	Sector 20
			5,810	0:18	19,37	

<i>Distancia</i>		DIRECCIÓN	INFORMACIONES	<i>Kms. Regresivos</i>
<i>Total</i>	<i>Parcial</i>			
0,000	0,000	1 	 	5,810
0,070	0,070	2 	CA-431	5,740
0,480	0,410	3 	CA-146 	5,330
4,670	4,190	4 	CA-141   	1,140
5,670	1,000	5 		0,140

Sección 4	CH 8 Suesa Carriazo	➔	CH 8A Fin Rallye	Distancia	Tiempo	Promedio	Sector 20
				5,810	0:18	19,37	

<i>Distancia</i>		<i>DIRECCIÓN</i>	<i>INFORMACIONES</i>		<i>Kms. Regresivos</i>
<i>Total</i>	<i>Parcial</i>				
5,810	0,140				
		6	Fin Rallye		0,000

