



Federación Cántabra de Automovilismo

GRAN PREMIO



III RALLYSPRINT RUDAGÜERA

7 SEPTIEMBRE 2019 **II MEMORIAL JAIME MEDIAVILLA VELARDE**



- RUTÓMETRO -

7 de Septiembre de 2019

CIRCUITO DE KARTING “LaRoca”

Dirección de Carrera



Restaurante & Terraza “EL LIMONAR DE NOVALES”

Verificaciones Administrativas

Verificaciones Técnicas



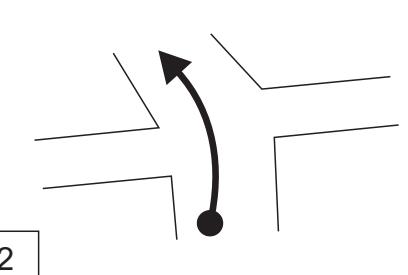

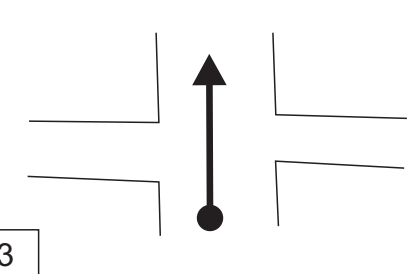

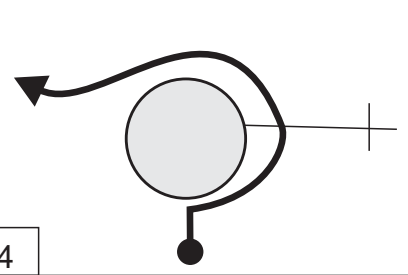

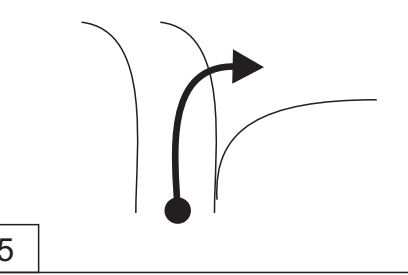

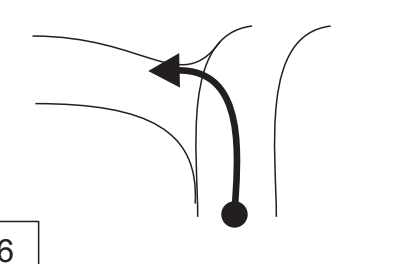



CIRCUITO DE KARTING “LaRoca” Parque de Trabajo / Asistencias



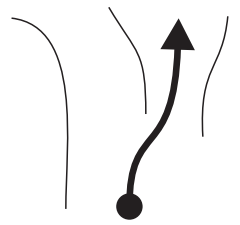



III RALLYSPRINT DE RUDAGÜERA

| | | | | | | |
|----------------------------|-----------------------------------|-------------------------------|--------------------|------------------|-------------------|---------------------------|
| Sección 1 | CH: S Parque Asistencia | CH: 1 Tramo Cronom. | Distancia 04,70 | Tiempo 00h12' | Promedio 23,50 | Sector 1 |
|----------------------------|-----------------------------------|-------------------------------|--------------------|------------------|-------------------|---------------------------|

| DISTANCIA | | DIRECCION | INFORMACIONES | Kms. Regresivos |
|-----------|---------|---|--|-----------------|
| TOTAL | PARCIAL | | | |
| 00,00 | 00,00 |  | SALIDA RALLYSPRINT  Circuito de Karting "LaRoca" 43.340653, -4.142286 | 04,70 |
| 00,80 | 00,80 |  | QUIJAS  NOVALES Seguimos por CA-238 Dirección a Golbarado. | 03,90 |
| 00,85 | 00,05 |  | Cabezón de la Sal Oviedo  NOVALES | 03,85 |
| 01,30 | 00,45 |  | CARRANCEJA NOVALES  Dirección Golbarado | 03,40 |
| 02,90 | 01,60 |  |  ¡¡OJO!! Dir. Golbarado por Puente Nuevo | 01,80 |
| 04,00 | 01,10 |  |  | 00,70 |

III RALLYSPRINT DE RUDAGÜERA

| | | | | | | | |
|----------------------------|-------------------|---|---------------|------------------|---------------|-----------------|---------------------------|
| Sección 1 | CH: S |  | CH: 1 | Distancia | Tiempo | Promedio | Sector 1 |
| | Parque Asistencia | | Tramo Cronom. | 04,70 | 00h12' | 23,50 | |

| DISTANCIA | | DIRECCION | INFORMACIONES | Kms. Regresivos |
|-----------|---------|---|---|-----------------|
| TOTAL | PARCIAL | | | |
| 04,20 | 00,20 |  7 |  | 00,50 |
| 04,70 | 00,50 |  8 |  <p>C.H. 1 TRAMO A1; A2 y A3</p> <p>EN CRUCE CON SEÑAL DE STOP AL REVÉS.</p> <p>43.346484, -4.170336</p> | 00,00 |
| | | | | |
| | | | | |
| | | | | |
| | | | | |
| | | | | |

III RALLYSPRINT DE RUDAGÜERA








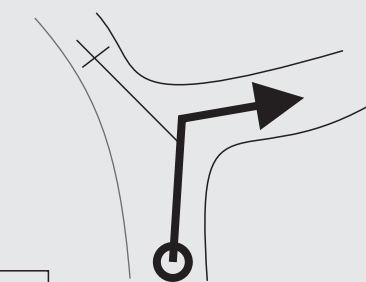

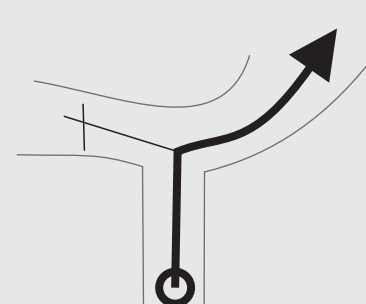

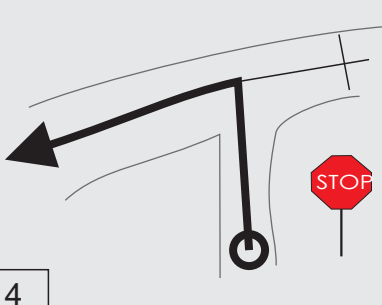


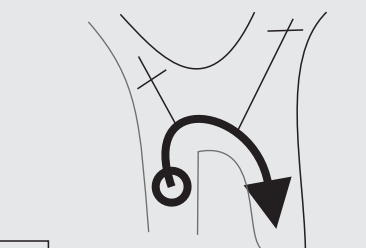


TC A1; A2 y A3 "RUDAGÜERA-SAN ESTEBAN"

RECORRIDO Y PUESTOS DE RADIO



III RALLYSPRINT DE RUDAGÜERA

| | | | |
|---|--|------------|-------------|
|  C.H. 1 → C.H. 2  | Etapa 1 | Sección 1 | Sector 2 |
| | La Busta-San Esteban - Reagrupamiento y Asistencia | Kms. 22,15 | Tiempo 0:35 |

| DISTANCIA | | INFORMACIONES | Kms. Regresivos | |
|-----------|---------|---|---|-------|
| TOTAL | PARCIAL | | | |
| 00,00 | 00,00 |  <p>1</p> | <p>SALIDA Tramo A1</p>     <p>R SALIDA</p>   <p>43.347795, -4.172117</p> | 22,15 |
| 00,25 | 00,25 |  <p>2</p> |  <p>43.349141, -4.173996</p> | 21,90 |
| 00,80 | 00,55 |  <p>3</p> |  <p>43.354147, -4.172081</p> | 21,35 |
| 01,50 | 00,70 |  <p>4</p> |   <p>43.353801, -4.164727</p> | 20,65 |
| 01,90 | 00,40 |  <p>5</p> <p>¡¡OJO!! GIRO A LA DCHA.</p> |   <p>43.356725, -4.164480</p> | 20,25 |

III RALLYSPRINT DE RUDAGÜERA



C.H. 1



C.H. 2



La Busta-San Esteban - Reagrupamiento y Asistencia

Etapa
1

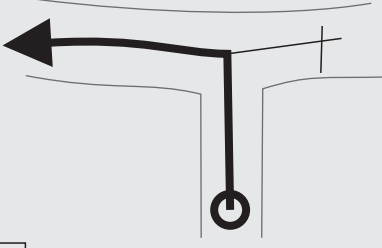

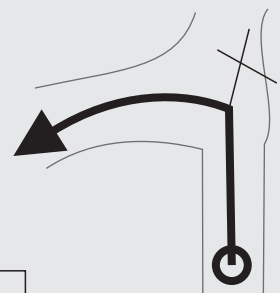

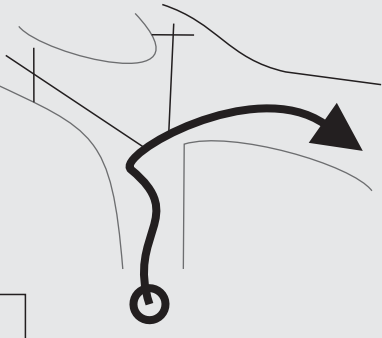



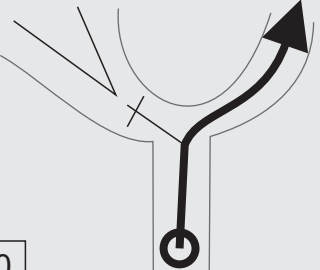

Kms.
22,15

Sección
1

Tiempo
0:35

Sector
2

Kms./h.
37,97

| DISTANCIA | | DIRECCION | INFORMACIONES | Kms. Regresivos |
|-----------|---------|--|--|--------------------|
| TOTAL | PARCIAL | | | |
| 02,15 | 00,25 |  6 |  43.354773, -4.163238 | 20,00 |
| 02,75 | 00,60 |  7 |  43.358747, -4.159429 | 19,40 |
| 03,30 | 00,55 |  8 |  43.356725, -4.164480 | 18,85 |
| 03,90 | 00,60 |  9 ¡¡OJO!! A LA DCHA. DIR. FRESNEDO |  43.362174, -4.167039 | 18,25 |
| 04,50 | 00,60 |  10 |  43.361932, -4.163407 | 17,65 |

III RALLYSPRINT DE RUDAGÜERA



C.H. 1



C.H. 2



La Busta-San Esteban - Reagrupamiento y Asistencia

Etapa
1

Kms.
22,15

Sección
1

Tiempo
0:35

Sector
2

Kms./h.
37,97

| DISTANCIA | | DIRECCION | INFORMACIONES | Kms. Regresivos |
|-----------|---------|-----------|-----------------------------|--------------------|
| TOTAL | PARCIAL | | | |
| 04,82 | 00,32 | <p>11</p> | <p>43.359959, -4.160012</p> | 17,33 |
| 04,92 | 00,10 | <p>12</p> | <p>43.359931, -4.158343</p> | 17,23 |
| 05,00 | 00,08 | <p>13</p> | <p>43.359353, -4.158563</p> | 17,15 |
| 05,50 | 00,50 | <p>14</p> | <p>43.355994, -4.157173</p> | 16,65 |
| 06,00 | 00,50 | <p>15</p> | <p>43.359793, -4.155242</p> | 16,15 |

III RALLYSPRINT DE RUDAGÜERA

| | | | |
|---|------------|-------------|---------------|
|  C.H. 1 → C.H. 2  | Etapa 1 | Sección 1 | Sector 2 |
| | Kms. 22,15 | Tiempo 0:35 | Kms./h. 37,97 |

La Busta-San Esteban - Reagrupamiento y Asistencia

| DISTANCIA | | DIRECCION | INFORMACIONES | Kms. Regresivos |
|-----------|---------|---|--|-----------------|
| TOTAL | PARCIAL | | | |
| | |  |  | |
| 06,75 | 00,75 |  16 |  43.363388, -4.152698 | 15,40 |
| 07,02 | 00,27 |  17 A LA IZDA. DEJAMOS CA-355 |  43.364921, -4.153883 | 15,13 |
| 07,10 | 00,08 |  18 |  43.365500, -4.153766 | 15,05 |
| 08,30 | 01,20 |  19 DIR. CERRAZO POR CA-353 |  43.368745, -4.158039 | 13,85 |
| 10,00 | 01,70 |  20 ¡¡OJO!! GIRAR A LA IZDA. |  43.370786, -4.141809 | 12,15 |

III RALLYSPRINT DE RUDAGÜERA



C.H. 1



C.H. 2



La Busta-San Esteban - Reagrupamiento y Asistencia

Etapa
1

Kms.
22,15

Sección
1

Tiempo
0:35

Sector
2

Kms./h.
37,97

| DISTANCIA | | DIRECCION | INFORMACIONES | Kms. Regresivos |
|-----------|---------|-----------|---|-----------------|
| TOTAL | PARCIAL | | | |
| 10,15 | 00,15 | <p>21</p> | <p>43.372288, -4.143381</p> | 12,00 |
| 11,00 | 00,85 | <p>22</p> | <p>43.378065, -4.147389</p> | 11,15 |
| 12,10 | 01,10 | <p>23</p> | <p>LLEGADA TC1; TC2 y TC3</p> <p>PASANDO CURVA A LA IZDA. ENTRADILLA A LA DCHA. EN EUCALIPTAL.</p> <p>43.378475, -4.135673</p> | 10,05 |
| 12,40 | 00,30 | <p>24</p> | <p>CONTROL STOP</p> <p>AL FINAL DE TAPIA DE CASA, ACCESO A CARRETERA, GIRAR A LA DCHA.</p> <p>43.379026, -4.132608</p> | 09,75 |
| 13,15 | 00,75 | <p>25</p> | <p>POR BARRIO SAN ESTEBAN</p> | 09,00 |

III RALLYSPRINT DE RUDAGÜERA



C.H. 1



C.H. 2



La Busta-San Esteban - Reagrupamiento y Asistencia

Etapa
1

Kms.
22,15

Sección
1

Tiempo
0:35

Sector
2

Kms./h.
37,97

| DISTANCIA | | DIRECCION | INFORMACIONES | Kms. Regresivos |
|-----------|---------|-----------|--|--------------------|
| TOTAL | PARCIAL | | | |
| 13,50 | 00,35 | <p>26</p> | POR BARRIO SAN ESTEBAN | 08,65 |
| 14,20 | 00,70 | <p>27</p> | | 07,95 |
| 14,65 | 00,45 | <p>28</p> | EN BARRIO CERRAZO A LA IZDA INCORPORARSE A CA-353 43.364068, -4.120180 | 07,50 |
| 16,70 | 02,05 | <p>29</p> | <div style="background-color: blue; color: white; padding: 2px; display: inline-block;">Santander</div> <div style="background-color: blue; color: white; padding: 2px; display: inline-block;">Oviedo</div> <div style="border: 1px solid black; padding: 2px; display: inline-block;">Pte. San Miguel</div> DIR SANTANDER POR EL PUENTE | 05,45 |
| 17,10 | 00,40 | <p>30</p> | <div style="border: 1px solid black; padding: 2px; display: inline-block;">LA VEGUILLA</div> <div style="background-color: blue; color: white; padding: 2px; display: inline-block;">Torrelavega</div> <div style="background-color: blue; color: white; padding: 2px; display: inline-block;">Santander</div> <div style="background-color: blue; color: white; padding: 2px; display: inline-block;">Oviedo</div> POR N-634 43.359724, -4.095229 | 05,05 |

III RALLYSPRINT DE RUDAGÜERA



C.H. 1



C.H. 2



La Busta-San Esteban - Reagrupamiento y Asistencia

Etapa
1



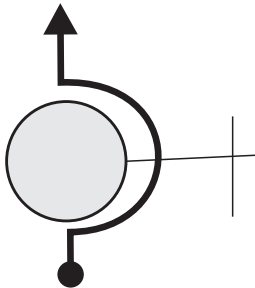
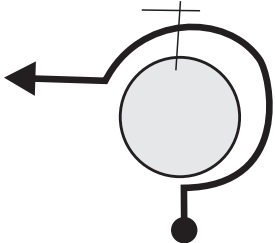
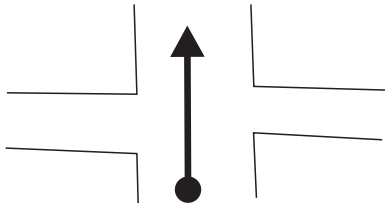
Kms.
22,15

Sección
1

Tiempo
0:35

Sector
2

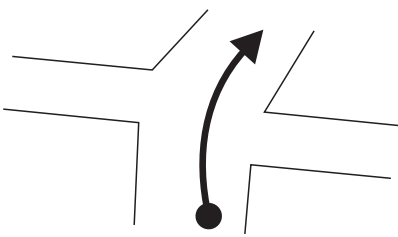



Kms./h.
37,97

| DISTANCIA | | DIRECCION | INFORMACIONES | Kms. Regresivos |
|-----------|---------|---|---|-----------------|
| TOTAL | PARCIAL | | | |
| 17,90 | 00,80 |  31 | LA VEGUILLA FIN DEL BARRIO LA VEGUILLA | 04,25 |
| 18,90 | 01,00 |  32 | VALLES CABEZÓN OVIEDO 43.355799, -4.114333 | 03,25 |
| 20,70 | 01,80 |  33 | CARANCEJA Santander Oviedo RECTO EN ROTONDA ALTO DE QUIJAS | 01,45 |
| 21,00 | 00,30 |  34 | QUIJAS CARANCEJA NOVALES Torrelavega Santander Oviedo | 01,15 |
| 21,45 | 00,45 |  35 | Torrelavega Santander EL BURCO Cabezón de la Sal Oviedo | 00,70 |

III RALLYSPRINT DE RUDAGÜERA

| | | | |
|---|---------------|----------------|------------------|
|  C.H. 1 → C.H. 2  | Etapa 1 | Sección 1 | Sector 2 |
| | Kms. 22,15 | Tiempo 0:35 | Kms./h. 37,97 |

La Busta-San Esteban - Reagrupamiento y Asistencia

| DISTANCIA | | DIRECCION | INFORMACIONES | Kms. Regresivos |
|-----------|---------|--|--|--------------------|
| TOTAL | PARCIAL | | | |
| 21,50 | 00,05 |  36 |  | 00,65 |
| 22,15 | 00,65 |  37 |  C.H. 2 Circuito de Karting "La Roca" 43.339083, -4.138904 | 00,00 |
| | | | | |
| | | | | |
| | | | | |

III RALLYSPRINT DE RUDAGÜERA

TRAS EL REAGRUPAMIENTO Y LA ASISTENCIA SE INICIA LA SIGUIENTE SECCIÓN.

| | | | | | | |
|----------------------------|-----------------------------|--------------|-----------|--------|----------|---------------------------|
| Sección 2 | CH: 3 | CH: 4 | Distancia | Tiempo | Promedio | Sector 3 |
| | Reagrupamiento y Asistencia | | | | | |

PASAMOS A VIÑETA 1 DE PÁGINA 3 QUE NOS LLEVA AL TC2 Y AL PARQUE, REPITIENDO EL BUCLE EXACTAMENTE IGUAL.

| | | | | | | | |
|---|---------------|---|---------------|---|------------|-------------|---------------|
|  | C.H. 4 | → | C.H. 5 |  | Etapa 1 | Sección 2 | Sector 4 |
| La Busta-San Esteban - Reagrupamiento y Asistencia | | | | | Kms. 22,15 | Tiempo 0:35 | Kms./h. 37,97 |

HACEMOS EL 2º REAGRUPAMIENTO Y ASISTENCIA Y TOMAMOS DE NUEVO SALIDA PARA LA SECCIÓN TERCERA.

| | | | | | | |
|----------------------------|-----------------------------|--------------|-----------|--------|----------|---------------------------|
| Sección 3 | CH: 6 | CH: 7 | Distancia | Tiempo | Promedio | Sector 5 |
| | Reagrupamiento y Asistencia | | | | | |







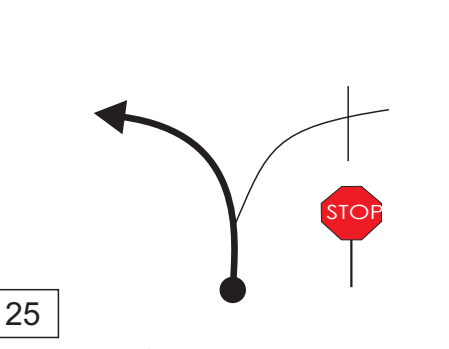
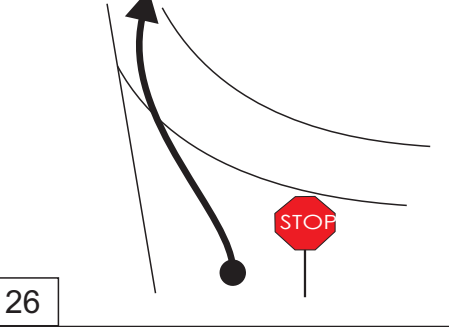
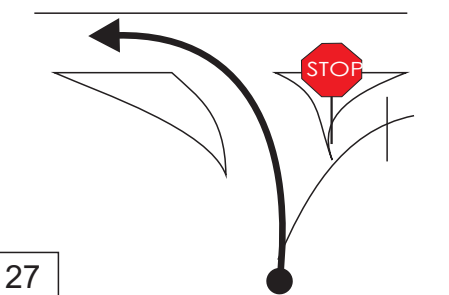


PASAMOS DE NUEVO A VIÑETA 1 DE PÁGINA 3 QUE NOS LLEVARA AL TC3.

| | | | | | | | |
|---|---------------|---|---------------|---|------------|-------------|---------------|
|  | C.H. 7 | → | C.H. 8 |  | Etapa 1 | Sección 3 | Sector 6 |
| La Busta-San Esteban - Parque Cerrado Fin Rallysprint. | | | | | Kms. 22,95 | Tiempo 0:50 | Kms./h. 27,54 |

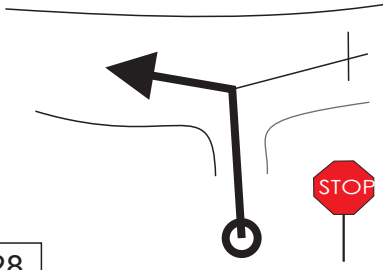
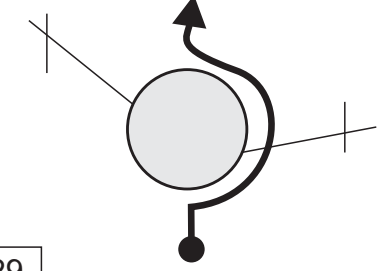
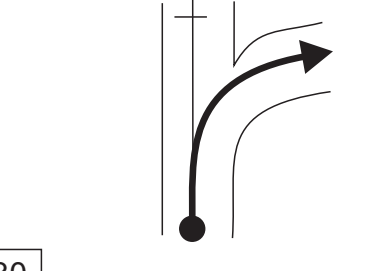
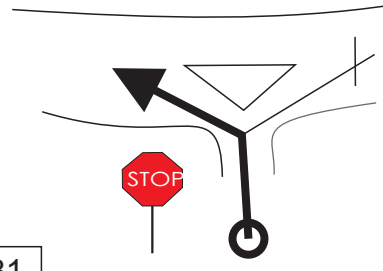
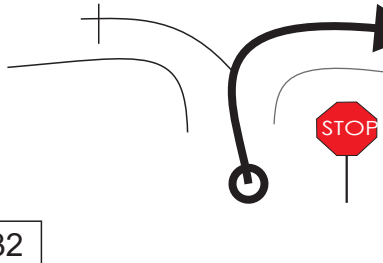
¡¡OJO!! AL FINALIZAR LA 3ª PASADA AL TRAMO, RETOMAMOS EL RUTÓMETRO EN LA PÁGINA 15 QUE NOS LLEVARÁ AL PARQUE CERRADO FINAL INSTALADO EN EL RESTAURANTE “EL LIMONAR DE NOVALES”.



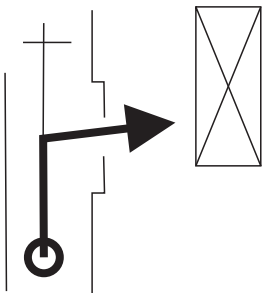

III RALLYSPRINT DE RUDAGÜERA

| DISTANCIA | | DIRECCION | INFORMACIONES | Kms. Regresivos |
|-----------|---------|---|---|-----------------|
| TOTAL | PARCIAL | | | |
| 12,10 | 01,10 |  <p>23</p> |  LLEGADA TC1; TC2 y TC3  PASANDO CURVA A LA IZDA. ENTRADILLA A LA DCHA. EN EUCALIPTAL. 43.378475, -4.135673 | 10,85 |
| 12,40 | 00,30 |  <p>24</p> | CONTROL STOP   AL FINAL DE TAPIA DE CASA, ACCESO A CARRETERA, GIRAR A LA DCHA. 43.379026, -4.132608 | 10,55 |
| 13,15 | 00,75 |  <p>25</p> | DIRECCIÓN ALTAMIRA 43.375008, -4.125150 | 09,80 |
| 14,05 | 00,90 |  <p>26</p> | INCORPORARSE A CA-134 43.378365, -4.121655 | 08,90 |
| 15,65 | 01,60 |  <p>27</p> |   INCORPORARSE A CA-133 43.385340, -4.108295 | 07,30 |

III RALLYSPRINT DE RUDAGÜERA

| DISTANCIA | | DIRECCION | INFORMACIONES | Kms. Regresivos |
|-----------|---------|---|---|-----------------|
| TOTAL | PARCIAL | | | |
| 16,00 | 00,35 |  <p>28</p> | <p>2 Oreña 4,5 Ubiarco 17 Comillas</p> <p>Barreda 6 Suances 17</p> <p>INCORPORARSE A CA-131</p> <p>43.389002, -4.109142</p> | 06,95 |
| 16,70 | 00,70 |  <p>29</p> | <p>Suances Santander Oviedo</p> <p>Comillas</p> <p>Dir. Comillas por CA-131</p> <p>43.393324, -4.117147</p> | 06,25 |
| 20,50 | 03,80 |  <p>30</p> | <p>Novales 2</p> <p>Caborredondo</p> <p>¡¡OJO!! ¡¡OJO!! Cruce a la Dcha.</p> <p>43.396606, -4.150842</p> | 02,45 |
| 20,60 | 00,10 |  <p>31</p> | <p>NOVALES</p> <p>Caborredondo</p> <p>¡¡OJO!! Dir. Novales por CA-352</p> | 02,35 |
| 22,65 | 02,05 |  <p>32</p> | <p>Novales Cóbreces</p> <p>Cerrazo Pte. San Miguel</p> <p>Dir. Novales por CA-353</p> | 00,30 |

III RALLYSPRINT DE RUDAGÜERA

| DISTANCIA | | DIRECCION | INFORMACIONES | Kms. Regresivos |
|-----------|---------|---|--|-----------------|
| TOTAL | PARCIAL | | | |
| 22,95 | 00,30 |  | C.H. 8  Parque Cerrado Final | 00,00 |
| | | 33 | | |



Restaurante “El Limonar de Novales”

Fin del Rallysprint.
- NO PENALIZA EL ADELANTO -