



Fecha	29 de mayo de 2019	Hora	12:00
-------	---------------------------	------	--------------

COMPLEMENTO Nº 2

MODIFICACIÓN DE ARTÍCULOS DENTRO DEL REGLAMENTO

Art. 5. DESCRIPCIÓN

5.2. Características del recorrido:

Distancia de tramos cronometrados:	88,14 Km
Distancia de enlaces:	63,05 Km
Distancia total del recorrido:	151,19 Km
Porcentaje de distancia cronometrada:	58,30 %

Art. 6. VEHÍCULOS ADMITIDOS

REGULARIDAD SPORT

El siguiente punto:

Se permite cambiar el motor por otro de la época (máximo usar motor fabricado hasta 1990 mismo grupo/marca), siempre bajo conformidad FCTA, se le aplicará un hándicap de un 5% por penalización/punto.

Pasa a ser:

Se permite cambiar el motor por otro de la época (máximo usar motor fabricado hasta 1990 mismo grupo/marca) sin hándicap. Si el motor fuese posterior a 1990, siempre bajo conformidad FCTA, se le aplicará un hándicap de un 5% por penalización/punto.

Art. 7. SOLICITUD DE INSCRIPCION

7.2. El número máximo de inscritos se fija en **105** vehículos. En caso de sobrepasarse esta cifra, la selección se efectuará de acuerdo con lo establecido en el artículo 10.16 del Reglamento General de Cantabria.

Art. 9. PUBLICIDAD

9.1. Sera de aplicación lo establecido en los artículos 11 y 12 del Reglamento General de Cantabria.

9.2. Los números de competición y placas se colocarán según la Figura 1.





9.3. Los participantes que acepten la publicidad propuesta por el organizador deberán reservar los espacios descritos en la Figura 2.

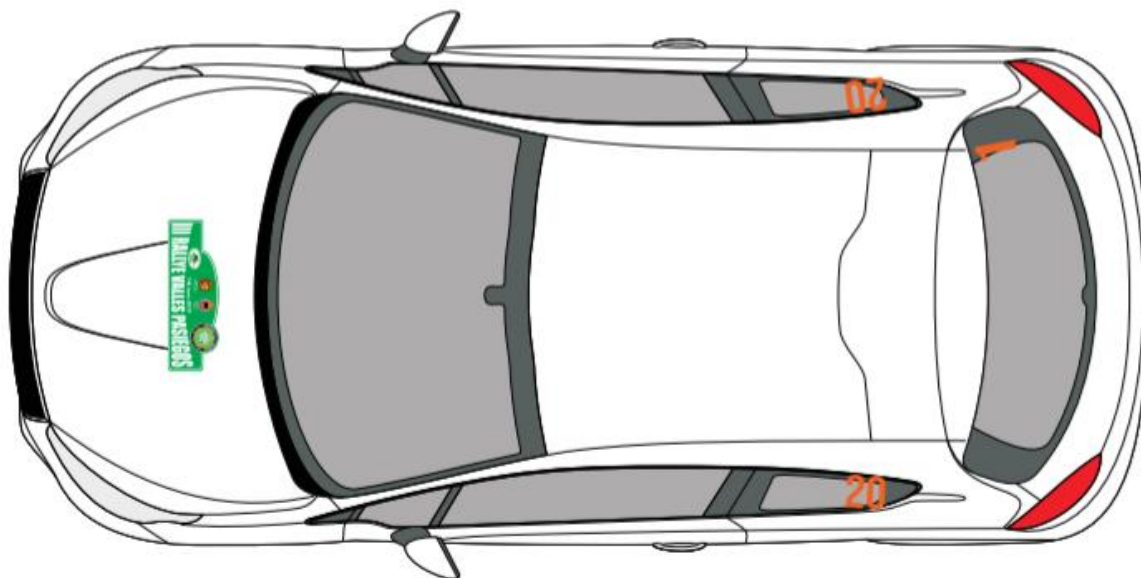


Figura 1




Figura 2

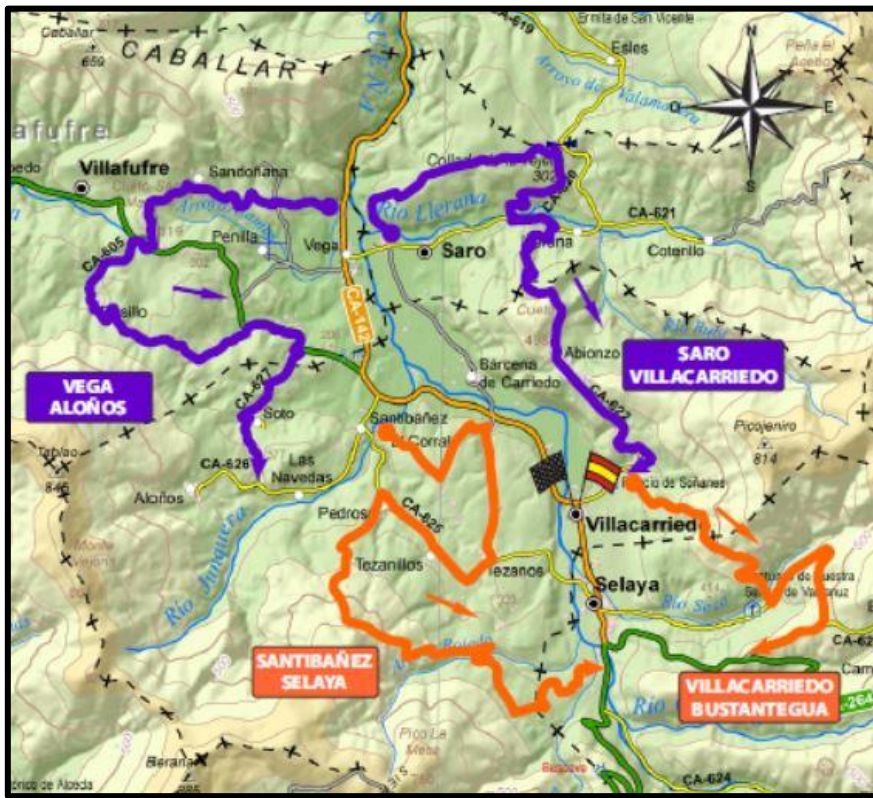
Art. 10. VARIOS

10.7. La zona de asistencia estará situada en la localidad de Selaya. El funcionamiento de la zona de asistencia se regirá por lo dispuesto en el Artículo 11 del Reglamento de Cantabria de Rallyes.





Art. 12. MAPA GENERAL & ITINERARIO – HORARIO



TRAMO 1/4: “Vega – Alañós” Longitud: 11,55 Km.

1ª Pasada: 09:46 – 2ª Pasada: 12:09

Salida: en curva de derechas, junto a entrada de grava a mano derecha

Llegada: en recta visible junto entrada a mano izquierda y columna metálica

TRAMO 2/4: “Saro – Villacarriedo” Longitud: 10,90 Km.

1ª Pasada: 10:24 – 2ª Pasada: 12:47

Salida: al final del puente, antes de curva de izquierdas

Llegada: pasando curva de derechas pronunciada, junto a vivienda a pie de carretera

TRAMO 3/4: “Santibañez – Selaya” Longitud: 14,27 Km.

1ª Pasada: 16:09 – 2ª Pasada: 18:24

Salida: en zona de subida estrecha a la altura de entrada a la derecha

Llegada: pasando curva de derechas pronunciada, al final del puente

TRAMO 4/4: “Villacarriedo – Bustantegua” Longitud: 7,35 Km.

1ª Pasada: 16:47 – 2ª Pasada: 19:02

Salida: junto a nave de vacas a mano izquierda en subida

Llegada: en recta a la altura de nave de vacas a mano derecha





St	CH TC	Descripción	Distancia TC	Distancia Enlace	Distancia Total	Tiempo	Km/h	Hora 1º	Sección
8 de Junio de 2019									
1	0A	Salida Rallye						09:00	1a
	0B	Entrada P.A.		1,50	1,50	00:08	11,25	09:08	
2		P.A. Selaya				00:20			
3	0C	Salida P. A.						09:28	
	1	Vega de Villafufre		7,48	7,48	00:15	29,92	09:43	
4	Tc.1	Vega – Aloños	11,55					09:46	
	2	Saro		5,73	17,28	00:35	29,62	10:21	
5	Tc.2	Saro – Villacarriedo	10,90					10:24	
	2A	Entrada reagrupamiento Villacarriedo		1,67	12,57	00:30	25,14	10:54	
00:20									
6	2B	Salida reagrupamiento						11:14	2a
	2C	Entrada P.A.		1,20	1,20	00:07	10,29	11:21	
7		P.A. Selaya				00:30			
8	2D	Salida P. A.						11:51	
	3	Vega de Villafufre		7,48	7,48	00:15	29,92	12:06	
9	Tc.3	Vega – Aloños	11,55					12:09	
	4	Saro		5,73	17,28	00:35	29,62	12:44	
10	Tc.4	Saro – Villacarriedo	10,90					12:47	
	4A	Entrada reagrupamiento Villacarriedo		1,67	12,57	00:30	25,14	13:17	
00:45									
11	4B	Salida reagrupamiento						14:02	3a
	4C	Entrada P.A.		1,20	1,20	00:07	10,29	14:09	
12		P.A. Selaya				01:45			
13	4D	Salida P. A.						15:54	
	5	Santibañez		5,50	5,50	00:12	27,50	16:06	
14	Tc.5	Santibañez – Selaya	14,27					16:09	
	6	Villacarriedo		3,96	18,23	00:35	31,25	16:44	
15	Tc.6	Villacarriedo – Bustantegua	7,35					16:47	
	6A	Entrada reagrupamiento Villacarriedo		4,57	11,92	00:25	28,61	17:12	
00:20									
16	6B	Salida reagrupamiento						17:32	4a
	6C	Entrada P.A.		1,33	1,33	00:07	11,40	17:39	
17		P.A. Selaya				00:30			
18	6D	Salida P. A.						18:09	
	7	Santibañez		5,50	5,50	00:12	27,50	18:21	
19	Tc.7	Santibañez – Selaya	14,27					18:24	
	8	Villacarriedo		3,96	18,23	00:35	31,25	18:59	
20	Tc.8	Villacarriedo – Bustantegua	7,35					19:02	
	9	Fin de Rallye		4,57	11,92	00:25	28,61	19:27	

TOTALES RALLYE	88,14	63,05	151,19	58,30%
-----------------------	--------------	--------------	---------------	---------------

El comité organizador
A.D. Valles Pasiegos



Publicar en el tablón de anuncios

SI