



XIV RALLYSPRINT ARCE - CAMARGO

- GRAN PREMIO -



4 de Mayo de 2019

- RUTÓMETRO -

DIRECCIÓN DE CARRERA



LOCAL DE LA JUNTA VECINAL DE PUENTE ARCE



VERIFICACIONES ADMINISTRATIVAS



RESTAURANTE “EL PARAISO DEL PAS”

Bº Socobio, 2 - ORUÑA DE PIÉLAGOS (Cantabria)

**VERIFICACIONES
TÉCNICAS**

Aparcamiento

**REST. “EL PARAISO
DEL PAS”.**



SALIDA DEL RALLYSPRINT



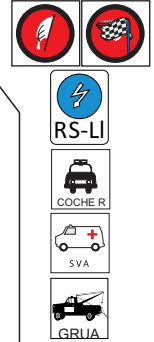
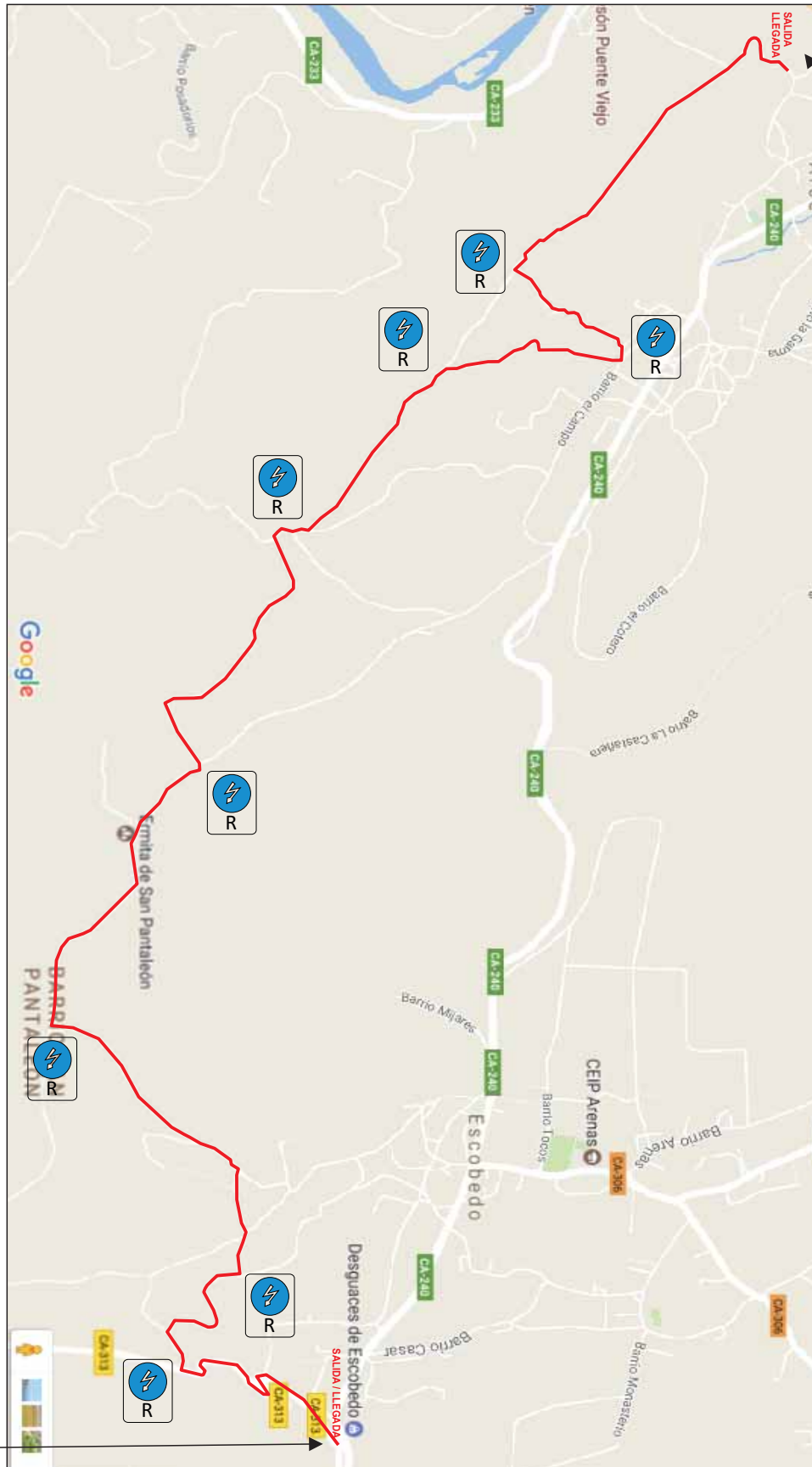
PARQUE DE ASISTENCIA “ESCOBEDO”



TC: A1 y A2 Puente Arce - Escobedo

TC: B1 y B2 Escobedo - Puente Arce

PUESTOS DE RADIOS



XIV RALLYSPRINT ARCE - CAMARGO

Sección

1

CH: **1 (S)**

Parque Asistencia

CH: **2**

T. Cronometrado 1

Distancia

04,05

Tiempo



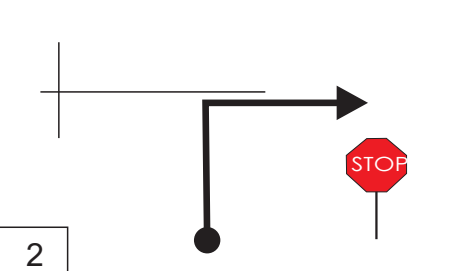




00h09'

Promedio

27,00

Sector

1

DISTANCIA		DIRECCION	INFORMACIONES	Kms. Regresivos
TOTAL	PARCIAL			
00,00	00,00		 <p>C.H. 1</p> <p>SALIDA PARQUE ASISTENCIA</p> <p>43.403561, -3.904944</p>	04,05
00,25	00,25		<p>ARCE</p> <p>A LA Dcha. DIR ARCE POR CA-240</p>	03,80
03,80	03,55		<p>SANTANDER</p> <p>TORRELAVEGA</p> <p>En Rotonda, a la Izda.</p>	00,25
03,95	00,15		<p>JARDINERÍA DIEGO</p> <p>¡¡OJO!! A LA IZDA. Entre casas, Pasando panaría</p>	00,10
04,05	00,10		 <p>C.H. 2</p> <p>50 m. antes de cruce</p> <p>43.409194, -3.942361</p>	00,00



TC:A1



CH:3



Puente Arce-Escobedo Reagrupamiento + P.A

Etapa
1








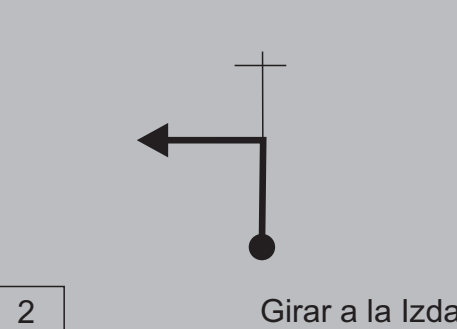





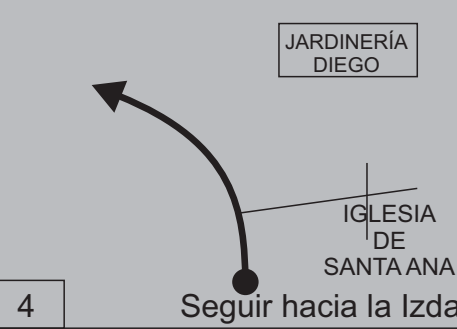


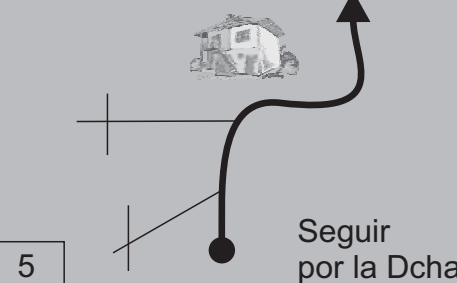



Sección
1

Sector
2

Kms.
08,15

Tiempo
0:15

Kms./h.
32,60

DISTANCIA		DIRECCION	INFORMACIONES	Kms. Regresivos
TOTAL	PARCIAL			
00,00	00,00	 <p>1</p>	<p>SALIDA TC-A1</p>     <p>R SALIDA</p>   <p>43.408339, -3.943232</p>	08,15
01,00	01,00	 <p>2</p> <p>Girar a la Izda.</p>	  <p>43.401972, -3.936539</p>	07,15
01,45	00,45	 <p>3</p> <p>BARRIO DE SANTAANA</p> <p>Girar a la Dcha.</p>	  <p>43.404375, -3.933350</p>	06,70
01,95	00,50	 <p>4</p> <p>JARDINERÍA DIEGO</p> <p>IGLESIA DE SANTAANA</p> <p>Seguir hacia la Izda.</p>	  <p>43.400314, -3.932990</p>	06,20
02,60	00,65	 <p>5</p> <p>Seguir por la Dcha.</p>	   <p>43.397159, -3.927401</p>	05,55



TC:A1



CH:3



Puente Arce-Escobedo Reagrupamiento + P.A

Etapa
1

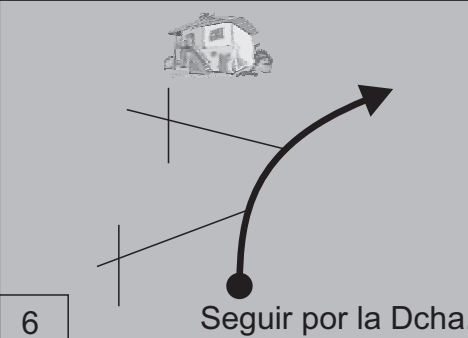


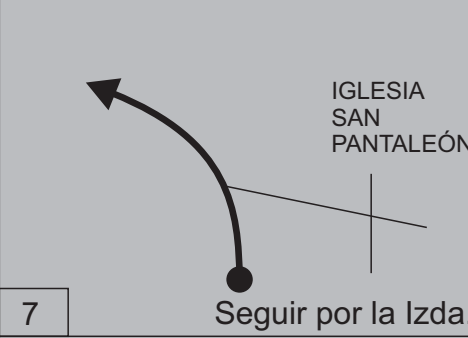

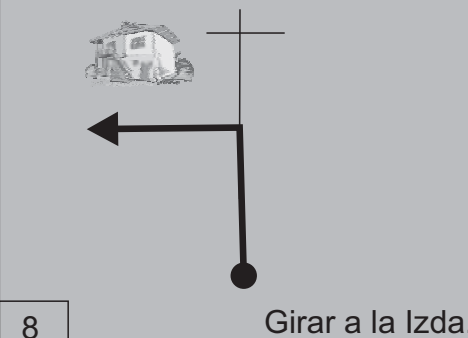


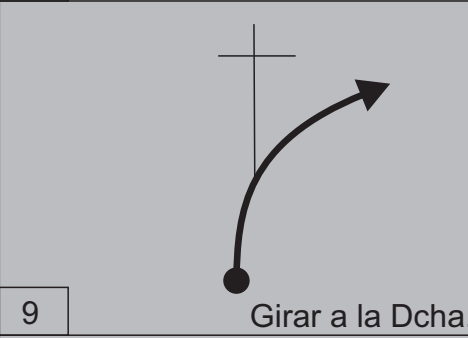

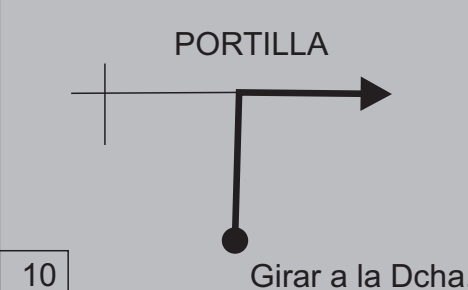


Sección
1

Sector
2

Kms.
08,15

Tiempo
0:15

Kms./h.
32,60

DISTANCIA		DIRECCION	INFORMACIONES	Kms. Regresivos
TOTAL	PARCIAL			
03,50	00,90	 <p>6 Seguir por la Dcha.</p>	  <p>43.394756, -3.918940</p>	04,65
03,80	00,30	 <p>7 Seguir por la Izda.</p>	 <p>43.393163, -3.916391</p>	04,35
04,40	00,60	 <p>8 Girar a la Izda.</p>	  <p>43.391302, -3.909893</p>	03,75
05,10	00,70	 <p>9 Girar a la Dcha.</p>	 <p>43.395610, -3.904898</p>	03,05
05,40	00,30	 <p>10 Girar a la Dcha.</p>	  <p>43.395585, -3.901217</p>	02,75



TC:A1



CH:3



Puente Arce-Escobedo Reagrupamiento + P.A

Etapa
1

Sección
1

Sector
2

Kms.
08,15

Tiempo
0:15

Kms./h.
32,60

DISTANCIA		DIRECCION	INFORMACIONES	Kms. Regresivos
TOTAL	PARCIAL			
05,85	00,45	<p>PARADA DE BUS</p> <p>11 Girar a la Izda. para CA-313</p>	<p>43.394259, -3.897982</p>	02,30
06,50	00,65	<p>12</p>	<p>LLEGADA TC-A1</p> <p>En curva a dcha. con hormigón.</p> <p>43.397893, -3.895251</p>	01,65
06,75	00,25	<p>13</p>	<p>CONTROL STOP</p> <p>ARCE REVILLA MALIANO</p> <p>Dir. Arce por CA-240</p> <p>43.398038, -3.894232</p>	01,40
07,70	00,95	<p>14</p>	<p>BEZANA LAS PRESAS</p> <p>Girar a la Dcha. para CA-302</p>	00,45
07,85	00,15	<p>15</p>	<p>Girar a la Izda. para Campo de Futbol</p>	00,30



TC:A1



CH:3



Puente Arce-Escobedo Reagrupamiento + P.A

Etapa
1

Sección
1

Sector
2

Kms.
08,15

Tiempo
0:15

Kms./h.
32,60

DISTANCIA		DIRECCION	INFORMACIONES	Kms. Regresivos
TOTAL	PARCIAL			
08,10	00,25	 <div style="border: 1px solid black; padding: 2px; width: fit-content; margin: 0 auto;">16</div>	Girar a la Dcha.	00,05
08,15	00,05	 <div style="border: 1px solid black; padding: 2px; width: fit-content; margin: 0 auto;">17</div>	 <p>C.H. 3</p> <p>ENTRADA REAGRUPAMIENTO y PARQUE DE ASISTENCIA</p> <div style="background-color: yellow; padding: 2px; border: 1px solid black; text-align: center; margin-top: 5px;">43.403567, -3.907314</div>	00,00
 <p>PARQUE DE REAGRUPAMIENTO + PARQUE DE TRABAJO</p>				
<p>TRAS EL REAGRUPAMIENTO Y EL PARQUE DE ASISTENCIA, VAMOS A VIÑETA 1 DE PÁGINA 5 PARA REPETIR EL BUCLE</p>				

Sección

3

CH: **7**

Parque Asistencia



CH: **8**

T. Cronometrado 3

Distancia

01,35

Tiempo



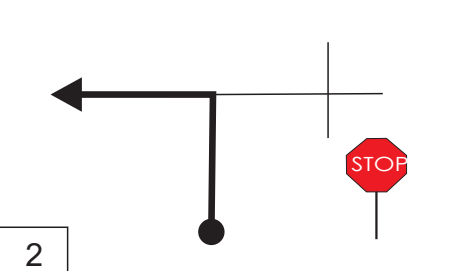
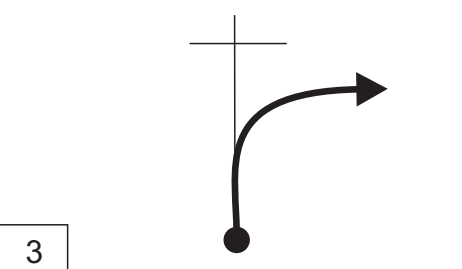


00h07'

Promedio

11,57

Sector

5

DISTANCIA		DIRECCION	INFORMACIONES	Kms. Regresivos
TOTAL	PARCIAL			
00,00	00,00		 <p>C.H. 7</p> <p>SALIDA PARQUE ASISTENCIA</p> <p>43.403561, -3.904944</p>	01,35
00,25	00,25		<p>REVILLA MALIAÑO</p> <p>ARCE</p> <p>Girar a la izda.</p>	01,10
01,20	00,95		<p>B° ALTO EL CHURI</p> <p>ALTO DE LA MORCILLA</p> <p>Girar a la dcha.</p>	00,15
01,35	00,15		 <p>C.H. 8</p> <p>JUNTO A POSTE DE HORMIGÓN</p> <p>43.397881, -3.894703</p>	00,00



TC: B1



CH: 9



Escobedo-Puente Arce Reagrupamiento + P.A

Etapa
1

Sección
3

Sector
6

Kms.
10,75

Tiempo
0:20

Kms./h.
32,25

DISTANCIA		DIRECCION	INFORMACIONES	Kms. Regresivos
TOTAL	PARCIAL			
00,00	00,00		<p>SALIDA TC-B1</p> <p>R SALIDA</p> <p>ENTRADA DE HORMIGÓN A IZDA.</p> <p>43.397889, -3.894426</p>	10,75
00,65	00,65	<p>PARADA DE BUS</p> <p>Girar a la Dcha.</p> <p>2</p>	<p>43.394259, -3.897982</p>	10,10
01,10	00,45	<p>PORTILLA A LA DCHA.</p> <p>Girar a la Izda.</p> <p>3</p>	<p>43.395585, -3.901217</p>	09,65
01,40	00,30	<p>Seguir por la Izda.</p> <p>4</p>	<p>43.395610, -3.904898</p>	09,35
02,10	00,70	<p>Girar a la Dcha.</p> <p>5</p>	<p>43.391302, -3.909893</p>	08,65



TC: B1



CH: 9



Escobedo-Puente Arce Reagrupamiento + P.A

Etapa
1

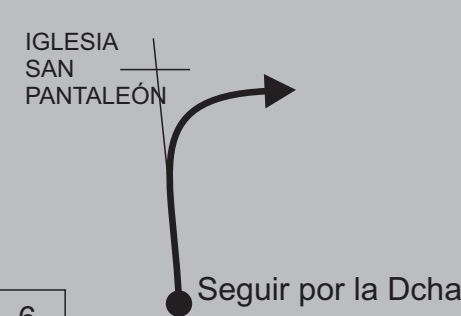

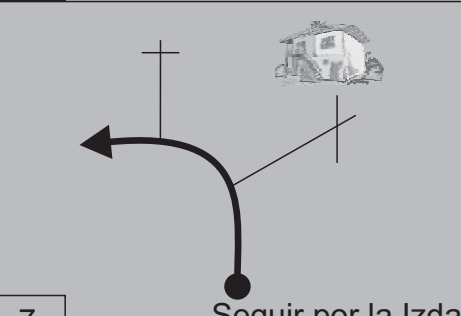

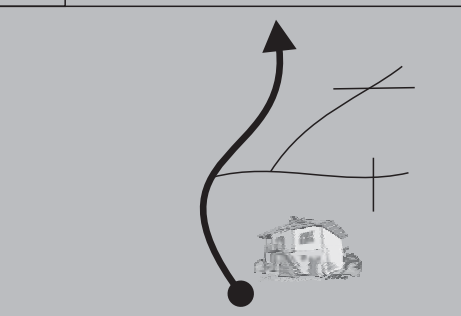





Sección
3

Sector
6

Kms.
10,75

Tiempo
0:20

Kms./h.
32,25

DISTANCIA		DIRECCION	INFORMACIONES	Kms. Regresivos
TOTAL	PARCIAL			
02,70	00,60	IGLESIA SAN PANTALEÓN  Seguir por la Dcha. 6	 43.393183, -3.916326	08,05
03,00	00,30	 Seguir por la Izda. 7	 43.394756, -3.918940	07,75
03,90	00,90	 Seguir por la Izda. 8	 43.396721, -3.927373	06,85
04,55	00,65	IGLESIA DE SANTA ANA  Seguir por la Dcha. 9	 43.400314, -3.932990	06,20
05,05	00,50	 Girar a la Izda. 10	 43.404375, -3.933350	05,70



TC: B1



CH: 9



Escobedo-Puente Arce Reagrupamiento + P.A

Etapa
1

Sección
3

Sector
6

Kms.
10,75

Tiempo
0:20

Kms./h.
32,25

DISTANCIA		DIRECCION	INFORMACIONES	Kms. Regresivos
TOTAL	PARCIAL			
05,50	00,45	<div data-bbox="379 465 849 801"> <p>11 Girar a la Dcha.</p> </div>	<div data-bbox="903 465 1286 763"> </div> <div data-bbox="903 763 1294 801"> <p>43.401972, -3.936539</p> </div>	05,25
06,50	01,00	<div data-bbox="379 815 849 1137"> <p>12</p> </div>	<p>LLEGADA TC-B1</p> <div data-bbox="1150 815 1315 972"> </div> <p>EN BARRIO LA CALZADA, INTERSECCIÓN A LA DCHA. CON CARTEL "JARDINERÍA DIEGO"</p> <div data-bbox="1225 994 1315 1093"> </div> <div data-bbox="903 1106 1294 1144"> <p>43.408339, -3.943232</p> </div>	04,25
06,70	00,20	<div data-bbox="379 1151 849 1496"> <p>13</p> </div>	<div data-bbox="863 1151 1027 1308"> </div> <p>CONTROL STOP</p> <div data-bbox="1225 1151 1315 1263"> </div> <p>150 m. después de cruce entre casas.</p> <div data-bbox="903 1464 1294 1503"> <p>43.409194, -3.942361</p> </div>	04,05
06,72	00,02	<div data-bbox="379 1509 849 1832"> <p>14</p> </div>	<p>Panadería "El Pilar"</p>	04,03
06,85	00,13	<div data-bbox="379 1845 849 2145"> <p>15</p> </div>	<div data-bbox="935 1912 1193 1995"> </div> <p>En Rotonda, a la Dcha. para CA-240</p>	03,90



TC: B1



CH: 9



Escobedo-Puente Arce Reagrupamiento + P.A

Etapa
1


Sección
3

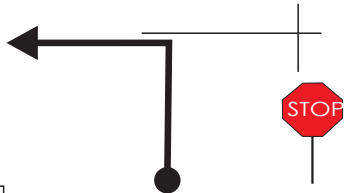
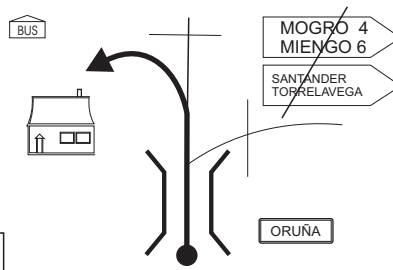
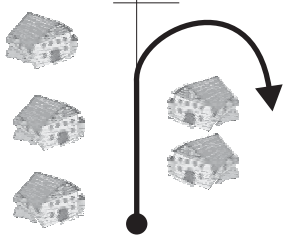
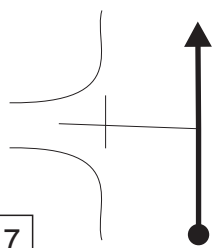
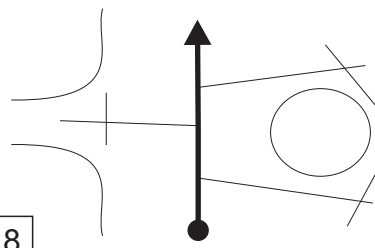

Sector
6

Kms.
10,75

Tiempo
0:20

Kms./h.
32,25

DISTANCIA		DIRECCION	INFORMACIONES	Kms. Regresivos	
TOTAL	PARCIAL				
10,30	03,45	 16	 ¡¡OJO!! A la Izda. para CA-302	00,45	
10,45	00,15	 17	Girar a la Izda. para Campo de Futbol	00,30	
10,70	00,25	 18	¡¡OJO!! Girar a la Dcha.	00,05	
10,75	00,05	 19	 C.H. 9 ENTRADA REAGRUPAMIENTO y PARQUE DE ASISTENCIA 43.403567, -3.907314	00,00	
		TRAS EL REAGRUPAMIENTO Y PARQUE DE ASISTENCIA REPETIMOS EL BUCLE HASTA LA VIÑETA 14 DE PÁGINA 13 QUE ENLAZA CON LA SIGUIENTE PÁGINA PARA FIN DE RALLYSPRINT.			

DISTANCIA		DIRECCION	INFORMACIONES	Kms. Regresivos
TOTAL	PARCIAL			
06,75		<div style="text-align: center;">  </div>	Panadería "El Pilar" Girar a la Izda.	
08,05	01,30	<div style="text-align: center;">  </div>	<div style="text-align: center;"> <div style="border: 1px solid black; padding: 2px; margin-bottom: 5px;">TORRELAVEGA ↑</div> <div style="border: 1px solid black; padding: 2px; margin-bottom: 5px;">← RENEDO</div> <div style="border: 1px solid black; padding: 2px;">MOGRO →</div> </div>	
08,35	00,30	<div style="text-align: center;">  </div>	<div style="text-align: center;"> <div style="border: 1px solid black; padding: 10px; width: 150px; margin: 0 auto;">VIOÑO</div> </div>	
08,55	00,20	<div style="text-align: center;">  </div>		
08,85	00,30	<div style="text-align: center;">  </div>		
10,55	01,70	<div style="text-align: center;">  </div>	REST. PARAISO DEL PAS PARQUE CERRADO FIN DEL RALLYSPRINT - NO PENALIZA EL ADELANTO -	