

17º RALLYE DE GURIEZO

EXCMO. AYUNTAMIENTO DE GURIEZO

CAMPEONATO DE CANTABRIA DE RALLYES
5 Y 6 DE ABRIL

RUTÓMETRO



 EXCMO. AYUNTAMIENTO
DE GURIEZO

ESCLUDERIA
LA TRAZADA
Sport

RALLYON
WWW.RALLYON.ES

Art RALLY
MOTORSPORT MEDIA

XVII RALLYE DE GURIEZO

DIRECCIÓN DE CARRERA

VERIFICACIONES ADMINISTRATIVAS

VERIFICACIONES TÉCNICAS




PARQUE DE REAGRUPAMIENTO



XVII RALLYE DE GURIEZO

SALIDA PROTOCOLARIA (Plaza antiguo Ayuntamiento)

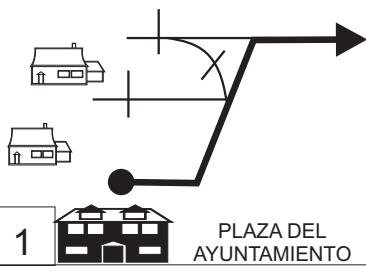

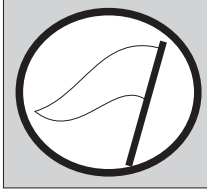
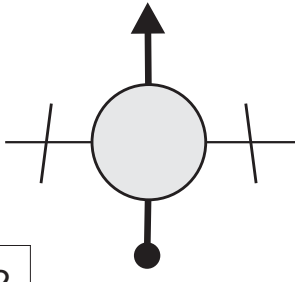
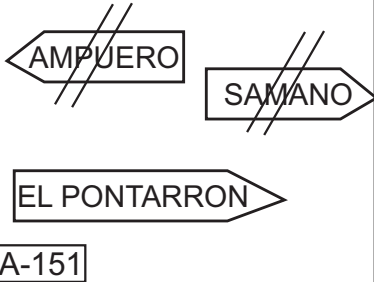
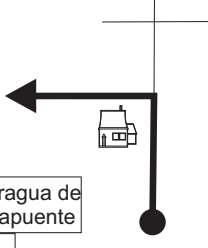
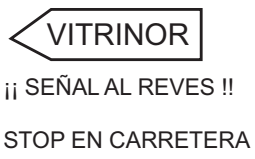



PARQUES DE TRABAJO (Aparcamiento fábrica Vitrinor)




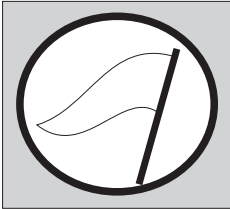


SALIDA PROTOCOLARIA

A la hora señalada en el Horario Itinerario, los equipos autorizados a salida habrán de estar dispuestos -en orden inverso de dorsal- en la calle que pasa delante del nuevo Ayuntamiento, en Bº del Puente, para acceder a la Plaza donde pasaron las verificaciones y tomar la Salida Protocolaria que da inicio a la prueba.

DISTANCIA		DIRECCION	INFORMACIONES	Distancia al prox. C.H.
TOTAL	PARCIAL			
00,00	00,00	 <p>1  PLAZA DEL AYUNTAMIENTO</p>	 <p>SALIDA PROTOCOLARIA</p>	
00,50	00,50	 <p>2</p>	 <p>CA-151</p>	
01,60	01,10	 <p>La Fragua de Casapunte</p> <p>3</p>	 <p>VITRINOR ¡¡ SEÑAL AL REVES !! STOP EN CARRETERA</p>	
				
		<p>A INTERIOR DE FÁBRICA VITRINOR</p> <p>43.365724, -3.323852</p>		



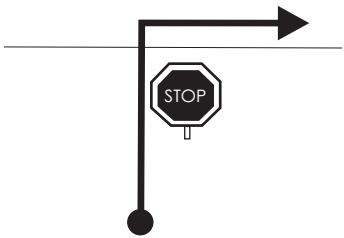
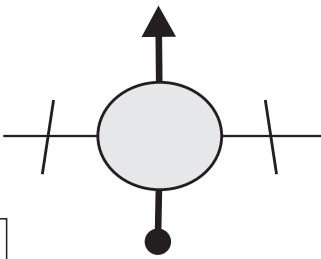


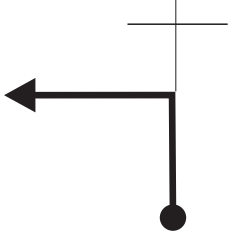


XVII RALLYE DE GURIEZO

Sección 1	CH: 0A	CH: 1	Distancia	Tiempo	Promedio	Sector 1
	Parque Cerrado		Parque Asistencia	00,00	00h00'	

DISTANCIA		DIRECCION	INFORMACIONES	Kms. Regresivos
TOTAL	PARCIAL			
00,00	00,00	 <p>1</p>	<p>SALIDA RALLYE</p>  <p>En salida del recinto cerrado de la fábrica Vitrinor.</p>	00,00
00,00	00,00	 <p>2</p>	<p>C.H. 0A</p>  <p>Acceso al Parque de Trabajo en Aparcamiento Vitrinor y alrededores, nada más salir del recinto cerrado de la fábrica.</p> <p>43.365724, -3.323852</p>	00,00

XVII RALLYE DE GURIEZO

Sección 1	CH: 0B	CH: TC1	Distancia 2,96	Tiempo 00h07'	Promedio 27,08	Sector 3
	Salida Asistencia					








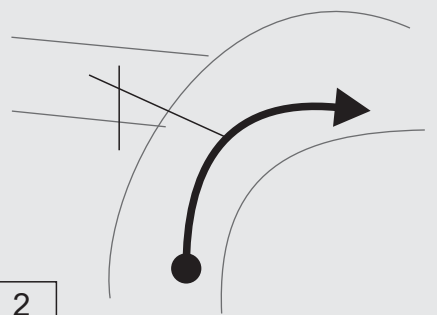

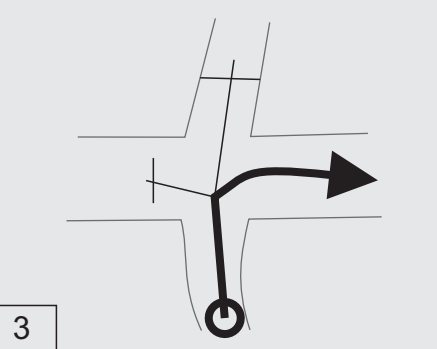

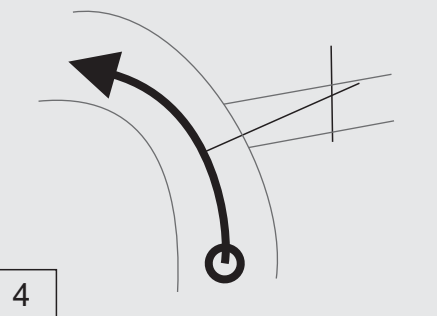

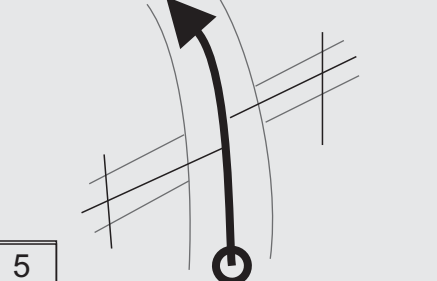

DISTANCIA		DIRECCION	INFORMACIONES	Kms. Regresivos
TOTAL	PARCIAL			
00,00	00,00	 <p>1</p>	<p>C.H. 0B</p>  <p>43.364928, -3.322757</p>	02,96
00,45	00,45	 <p>2</p>	<p>Stop pintado en el suelo junto a parada de autobus.</p>	2,51
1,2	0,750	 <p>3</p>	 	01,76
02,51	01,31	 <p>4</p>	<p>¡¡ OJO !! DEJAMOS EL PARQUE DE REAGRUPAMIENTO A LA IZDA Y, 500 m. DESPUÉS GIRAMOS A LA IZDA. PARA URBANIZACIÓN.</p> <p>SEGUIMOS RECTO EVITANDO CAMINO A LA DCHA.</p>	00,45
02,96	00,45	 <p>5</p>	<p>C.H. 2</p>  <p>43.348531, -3.324574</p>	00,00

XVII RALLYE DE GURIEZO

 TC: TC1 → TC: TC2 	Etapa 1	Sección 1	Sector 4
	Kms. 35,05	Tiempo 0:57	Kms./h. 36,89

Guriezo-Sámano

Guriezo-Ampuero

DISTANCIA		DIRECCION	INFORMACIONES	Kms. Regresivos
TOTAL	PARCIAL			
00,00	00,00	 <p>1 EXPLANADA A LA DCHA. CON BANCO, INMEDIATAMENTE DESPUÉS DE URBANIZACIÓN.</p>	<p>SALIDA Tramo TC1</p>     <p>R SALIDA</p>   <p>43.349878, -3.324698</p>	35,05
00,15	00,15	 <p>2</p>	 <p>43.351345, -3.324940</p>	34,09
00,50	00,35	 <p>3</p>	 <p>43.353688, -3.322730</p>	34,55
01,75	01,25	 <p>4</p>	 <p>CARTEL INICIO BALBACIENTA</p> <p>43.357204, -3.310392</p>	33,30
04,70	02,95	 <p>5</p>	 <p>ENTRADAS A IZDA. Y DCHA. ANTES CARTEL DE RANERO</p> <p>43.353354, -3.291578</p>	30,35

XVII RALLYE DE GURIEZO

 **TC: TC1** → **TC: TC2** 
Guriezo-Sámano **Guriezo-Ampuero**

Etapa
1

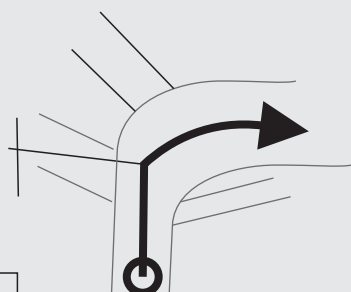



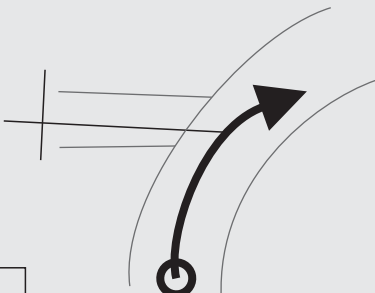








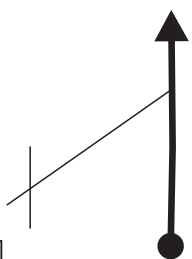

Sección
1

Sector
4

Kms.
35,05

Tiempo
0:57

Kms./h.
36,89

DISTANCIA		DIRECCION	INFORMACIONES	Kms. Regresivos
TOTAL	PARCIAL			
07,30	02,60	 <p>6</p>	   <p>ALTO LA GRANJA 395 m.</p> <p>43.356893, -3.284060</p>	27,75
10,45	03,15	 <p>7</p>	  <p>CURVAS ENLAZADAS CON ENTRADA A LA DCHA.</p> <p>43.360731, -3.262529</p>	24,60
11,75	01,30	 <p>8</p> <p>EN SEÑAL GRANDE AL REVÉS CON ENTRADA A LA IZDA.</p>	<p>LLEGADA Tramo TC1</p>   <p>43.366819, -3.254290</p>	23,30
11,95	00,20	 <p>9</p> <p>En señales prohibido adelantar, antes de camino a la Dcha.</p>	<p>CONTROL STOP</p>   <p>43.365198, -3.253208</p>	23,10
12,70	00,75	 <p>10</p>	 <p>SAMANO</p> <p>Cruce a Montealegre a la Izda. Seguimos Dir Sámano.</p>	22,35

XVII RALLYE DE GURIEZO

 **TC: TC1** → **TC: TC2** 
 Guriezo-Sámano Guriezo-Ampuero

Etapa
1

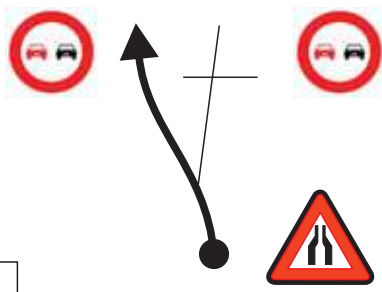



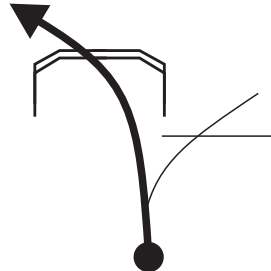
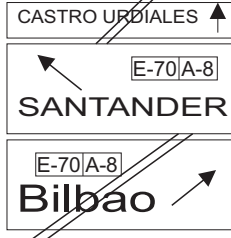




Kms.
35,05

Sección
1

Tiempo
0:57

Sector
4

Kms./h.
36,89

DISTANCIA		DIRECCION	INFORMACIONES	Kms. Regresivos
TOTAL	PARCIAL			
13,80	01,10			21,25
14,30	00,50			20,75
15,75	01,45		 <p>Dir Santander por Autovia.</p>	19,30
16,05	00,30		 <p>Incorporación a la Autovía.</p>	19,00
27,55	11,50		 <p>Salida 159 a Guriezo</p>	07,50

XVII RALLYE DE GURIEZO

 **TC: TC1** → **TC: TC2** 
Guriezo-Sámano **Guriezo-Ampuero**

Etapa
1

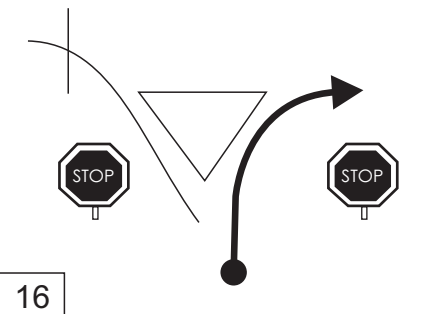
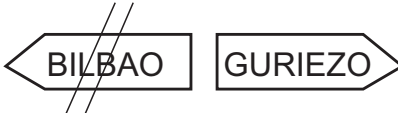
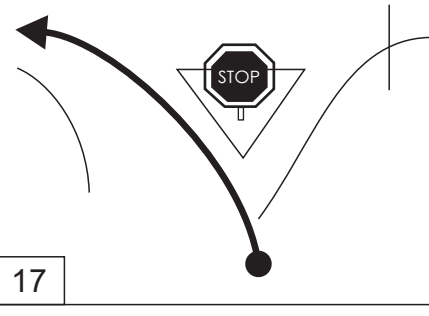

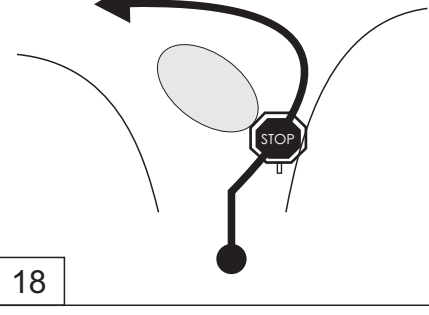

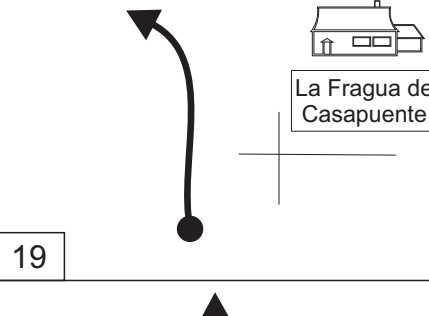
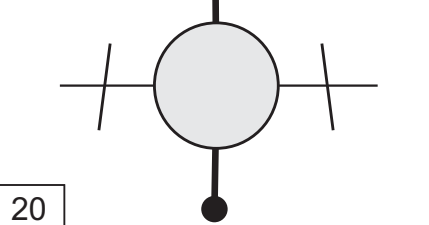

Kms.
35,05

Sección
1

Tiempo
0:57

Sector
4

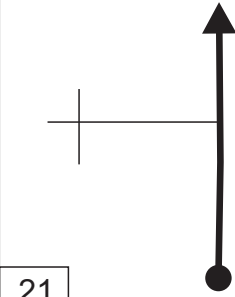

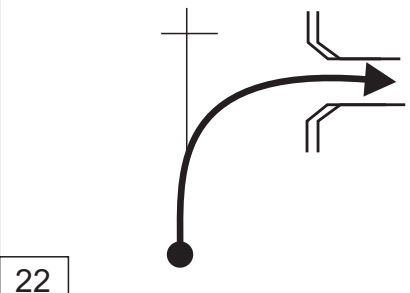

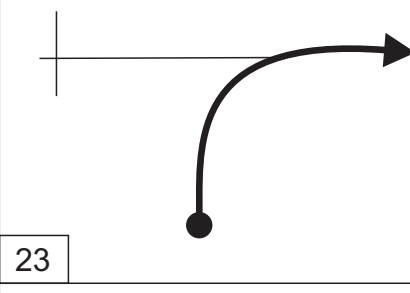

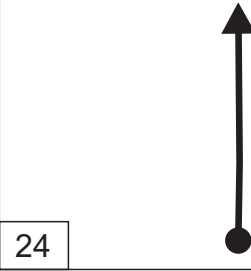



Kms./h.
36,89

DISTANCIA		DIRECCION	INFORMACIONES	Kms. Regresivos
TOTAL	PARCIAL			
27,95	00,40			07,10
28,35	00,40			06,70
29,65	01,30		 Rotonda El Pontarrón.	05,40
31,95	02,30			03,10
33,00	01,05			02,05

XVII RALLYE DE GURIEZO

 **TC: TC1** → **TC: TC2** 
Guriezso-Sámano **Guriezso-Ampuero**

Etapa 1	Sección 1	Sector 4
Kms. 35,05	Tiempo 0:57	Kms./h. 36,89

DISTANCIA		DIRECCION	INFORMACIONES	Kms. Regresivos
TOTAL	PARCIAL			
33,75	00,75			01,30
33,95	00,20		 A LA DCHA. POR PUENTE DE PIEDRA.	01,10
34,25	00,30			00,80
				
35,05	00,80		C.H. TC2 ÁNGULO A LA DCHA. EN CUBOS DE BASURA ANTES DE SEÑALES DE STOP AL REVÉS. 	00,00

XVII RALLYE DE GURIEZO

TC: TC2 → **REAGRU- PAMIENTO**

Guriezo-Ampuero

Etapa
1








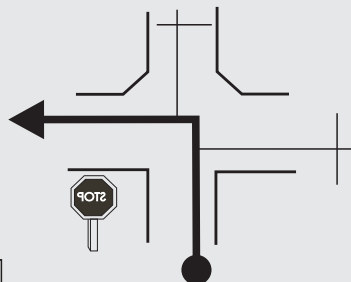

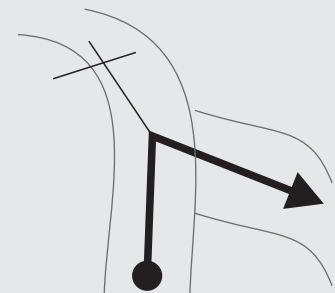

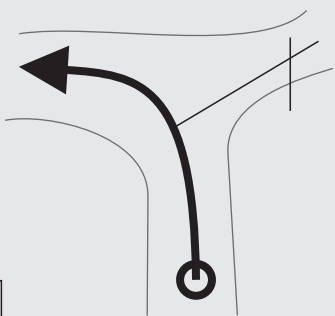

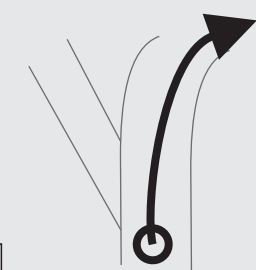

Sección
1

Sector
5

Kms.
38,00

Tiempo
0:50

Km³./h.
45,60

DISTANCIA		DIRECCION	INFORMACIONES	Kms. Regresivos
TOTAL	PARCIAL			
00,00	00,00	 <p>1 EN CTRA. LOCAL DEL Bº EL PUENTE HACIA ADINO, JUSTO DESPUÉS DE PUENTE DE HIERRO.</p>	<p>SALIDA Tramo TC2</p>     <p>R SALIDA</p>   <p>43.345735, -3.332294</p>	38,00
00,20	00,20	 <p>2</p>	 <p>43.347355, -3.332998</p>	37,80
00,60	00,40	 <p>3</p>	 <p>43.345362, -3.334998</p>	37,40
01,32	00,72	 <p>4</p>	 <p>INCORPORACIÓN A CA-510 DIR AMPUERO</p> <p>43.348014, -3.341415</p>	36,68
06,50	05,18	 <p>5</p>	 <p>ENTRADA A LA IZDA, A VIRGEN DE LAS NIEVES</p> <p>SVA</p> <p>43.330926, -3.366437</p>	31,50

XVII RALLYE DE GURIEZO



TC: TC2

Guriezo-Ampuero

**REAGRU-
PAMIENTO**



Etapa
1









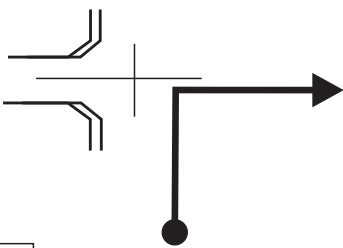
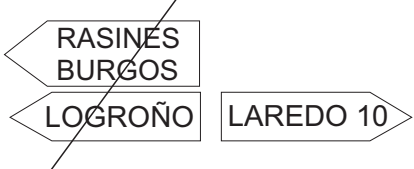
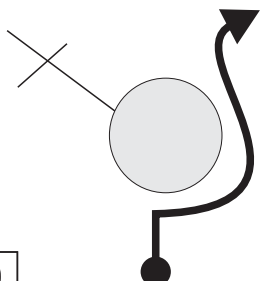

Kms.
38,00

Sección
1

Tiempo
0:50

Sector
5

Km./h.
45,60

DISTANCIA		DIRECCION	INFORMACIONES	Kms. Regresivos
TOTAL	PARCIAL			
10,40	03,90	 6	 CRUCE A IZDA. A EL RASCÓN - LAS GARMILLAS 43.335957, -3.388233	27,60
12,30	01,90	 7 EN CA-510, CAMINO A LA DCHA. UNOS 150 m. ANTES PTE. AUTOVÍA	LLEGADA Tramo TC2   43.342197, -3.407477	25,70
12,45	00,15	 8 EN ENTRADA A LA IZDA. CON SEÑALES, JUSTO ANTES DEL PUENTE DE AUTOVÍA.	CONTROL STOP   43.341645, -3.408643	25,55
12,95	00,50	 9		25,05
13,40	00,45	 10		24,60

XVII RALLYE DE GURIEZO

TC: TC2 → **REAGRU- PAMIENTO**

Guriezo-Ampuero

Etapa
1

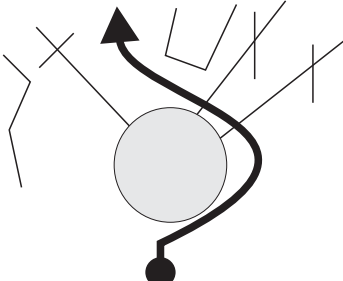
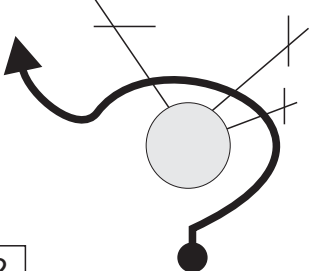

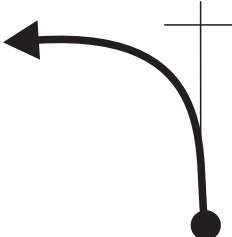
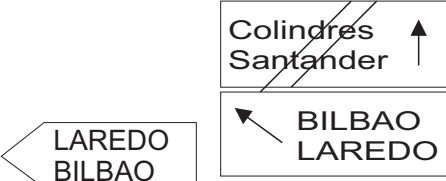
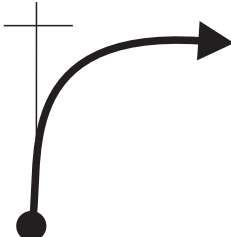

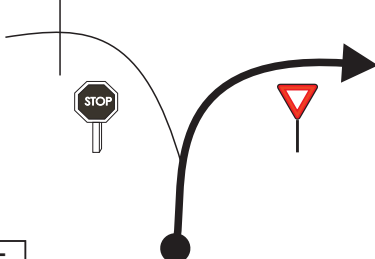

Kms.
38,00

Sección
1

Tiempo
0:50

Sector
5

Km./h.
45,60

DISTANCIA		DIRECCION	INFORMACIONES	Kms. Regresivos
TOTAL	PARCIAL			
13,60	00,20	 <p>11</p>	<p>HACIA EL PUENTE DE AUTOVÍA QUE PASAMOS POR DEBAJO.</p>	24,40
13,80	00,20	 <p>12</p>	 <p>PARA INCORPORARNOS A N-629</p>	24,20
19,90	06,10	 <p>13</p>	 <p>A LA IZDA. PARA INCORPORARNOS A LA AUTOVÍA, DIR. BILBAO.</p>	18,10
31,80	11,90	 <p>14</p>	 <p>DEJAMOS LA AUTOVÍA EN SALIDA 160</p>	06,20
		 <p>15</p>		

XVII RALLYE DE GURIEZO



TC: TC2

Guriezo-Ampuero

**REAGRU-
PAMIENTO**



Etapa
1

Kms.
38,00

Sección
1

Tiempo
0:50

Sector
5

Km./h.
45,60

DISTANCIA		DIRECCION	INFORMACIONES	Kms. Regresivos
TOTAL	PARCIAL			
32,30	00,50	<p>16</p>		05,70
33,90	01,60	<p>17</p>		04,10
36,20	02,30	<p>18</p>		01,80
37,25	01,05	<p>19</p>		00,75
38,00	00,75	<p>20</p>	<p>GIRO A LA IZDA. PARA REAGRUPAMIENTO AL FINAL DE LA CALLE EN PLAZA DEL ANTIGUO AYTO.</p> <p>C.H. 2a</p>	00,00

XVII RALLYE DE GURIEZO

Sección 2	CH: 2B		CH: 2C	Distancia	Tiempo	Promedio	Sector 6
	Reagrupamiento		Parque Asistencia	02,15	00h05'	25,80	

DISTANCIA		DIRECCION	INFORMACIONES	Kms. Regresivos
TOTAL	PARCIAL			
00,00	00,00	<p>1</p>	<p>C.H. 2B</p> <p>SALIDA REAGRUPAMIENTO AL FINAL DE ACERA Y CERVECERIA NOVA</p> <p>43.348570, -3.326436</p>	00,00
00,75	00,75	<p>2</p>	<p>AMPUERO</p> <p>SAMANO</p> <p>EL PONTARRON</p> <p>CA-151</p>	01,40
01,90	01,15	<p>3</p>	<p>VITRINOR</p> <p>¡¡ SEÑAL AL REVES !!</p> <p>STOP EN CARRETERA</p>	00,25
02,15	00,25	<p>4</p>	<p>C.H. 2C</p> <p>ENTRADA PARQUE DE ASISTENCIA EN FAROLA.</p> <p>43.364928, -3.322757</p>	00,00

¡¡PASAMOS A VIÑETA 1 DE PÁGINA 5 PARA REPETIR EL BUCLE CON LOS TRAMOS TC3 y TC4!!

XVII RALLYE DE GURIEZO

Sección
3

CH: **4D**
Parque Asistencia






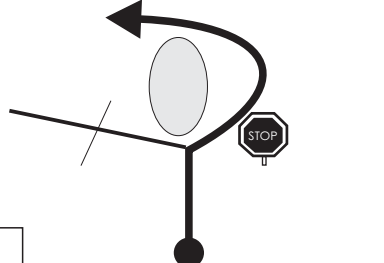

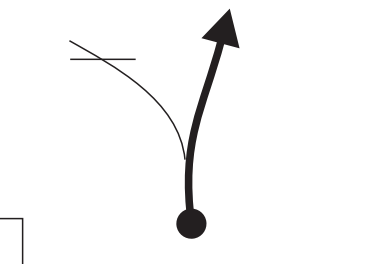

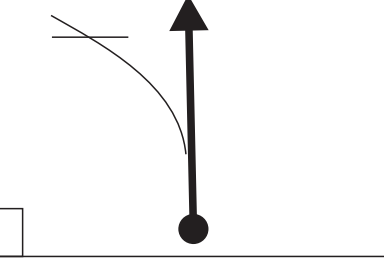
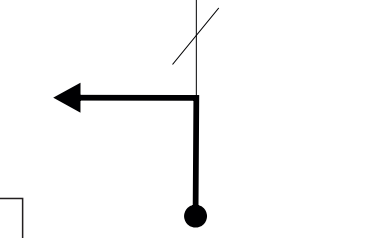

CH: **5**
Tramo C5

Distancia
10,73

Tiempo
00h17'

Promedio
37,16

Sector
13

DISTANCIA		DIRECCION	INFORMACIONES	Kms. Regresivos
TOTAL	PARCIAL			
00,00	00,00		<p>C.H. 4D</p>  <p>43.364928, -3.322757</p>	10,73
00,45	00,45		<p>Stop a la Izda. Dir. Pontarrón</p>	10,28
02,75	02,30		<p>Rotonda El Pontarrón. Dir. Santander</p> 	07,98
06,35	03,60		<p>N - 634</p> 	04,38
06,57	00,22		<p>N - 634</p>	04,16
08,55	01,98		<p>SEÑA LIMPIAS</p> 	02,18

XVII RALLYE DE GURIEZO

Sección

3

CH: 4D

Parque Asistencia



CH: 5

Tramo C5

Distancia

10,73

Tiempo




00h17'

Promedio

37,16

Sector

13

DISTANCIA		DIRECCION	INFORMACIONES	Kms. Regresivos
TOTAL	PARCIAL			
		 <p>7</p>	<p>EN B° HAZAS, A LA IZDA. DIR. LIMPIAS PASANDO CRUCE A B° PORTILLA.</p>	
10,73	02,18	 <p>8</p>	<p>C.H. 5</p> <p>EN ACERA A LA DCHA. JUNTO SEÑAL DE 50</p>  <p>43.388002, -3.381834</p>	00,00

XVII RALLYE DE GURIEZO



TC: TC5 → **TC6**
Liendo-Limpias **Hoyomenor**



Etapa
1








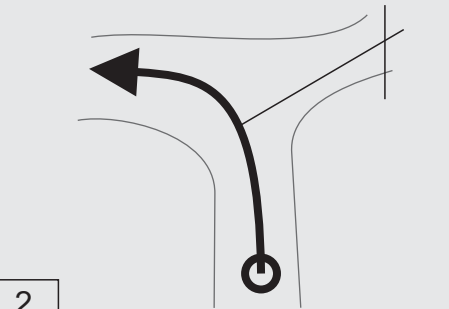







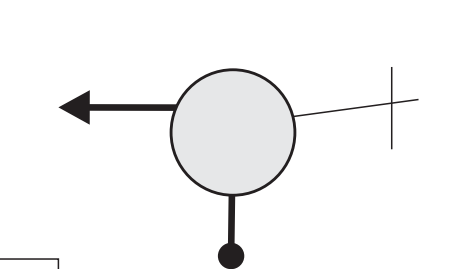

Sección
3

Sector
14

Kms.
13,95

Tiempo
0:22

Kms./h.
38,04

DISTANCIA		DIRECCION	INFORMACIONES	Kms. Regresivos
TOTAL	PARCIAL			
00,00	00,00	 <p>1 EN CRUCE A IZDA. Y DCHA. DE FRENTE POR CA-501 DIR LIMPIAS</p>	<p>SALIDA Tramo TC5</p>     <p>R SALIDA</p>   <p>43.386635, -3.382197</p>	13,95
03,10	03,10	 <p>2</p>	 <p>CRUCE DE SEÑA</p> <p>43.383773, -3.408713</p>	10,85
08,20	05,10	 <p>3</p>	<p>LLEGADA Tramo TC5</p>   <p>ENTRADA A IZDA. Y DCHA. INMEDIATAMENTE ANTES DEL PUENTE Y PRIMERA CASA LIMPIAS.</p> <p>43.364745, -3.412915</p>	05,75
08,40	00,20	 <p>4</p>	<p>CONTROL STOP</p>   <p>EN PRIMERA CASA DE LIMPIAS A LA DCHA. PASANDO EL PUENTE. ENTRADA CON SEÑAL DE 50</p> <p>43.363960, -3.415099</p>	05,55
09,80	01,40	 <p>5</p>	<p>RAMALES BURGOS LOGROÑO</p>  <p>LAREDO</p>	04,15

XVII RALLYE DE GURIEZO



TC: TC5 → **TC6**
 Liendo-Limpias Hoyomenor



Etapa
1

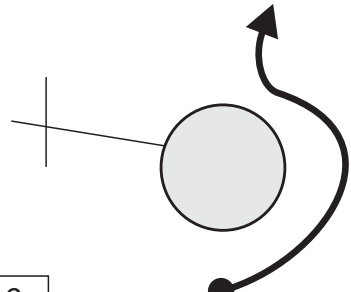

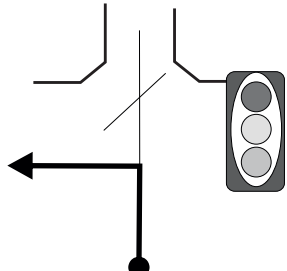

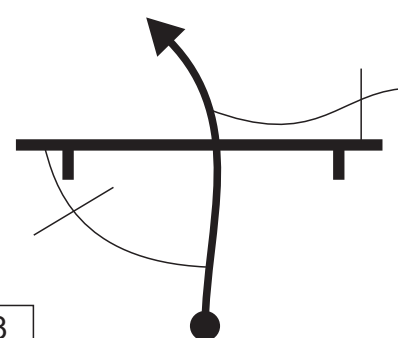


Sección
3

Sector
14

Kms.
13,95

Tiempo
0:22

Kms./h.
38,04

DISTANCIA		DIRECCION	INFORMACIONES	Kms. Regresivos
TOTAL	PARCIAL			
11,40	01,60	 <p>6</p>		02,55
11,80	00,40	 <p>7</p>		02,15
12,20	00,40	 <p>8</p>	<p>SEGUIMOS RECTO PASANDO EL PUENTE DE LA AUTOVÍA POR DEBAJO.</p>	01,75
13,95	01,75	 <p>9</p>	<p>C.H. 6</p>  <p>EN ENTRADA A LA DCHA. A CASA ANTES DE CARTEL FIN DE AHEDO, CON CONTENEDORES DE VIDRIO.</p> <p>43.336568, -3.390249</p>	00,00

XVII RALLYE DE GURIEZO

TC: TC6 → **REAGRU-PAMIENTO**

Hoyomenor

Etapa
1








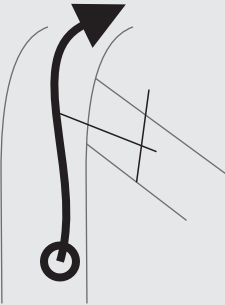

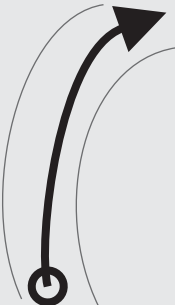

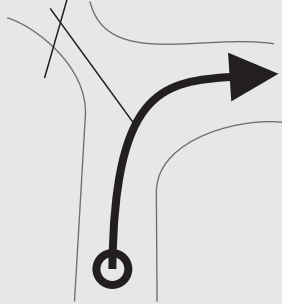

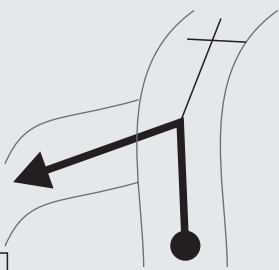

Sección
3

Sector
15

Kms.
11,60

Tiempo
0:20







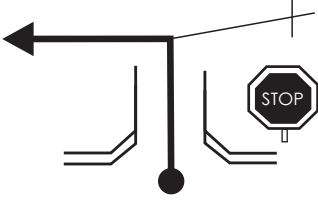


Kms./h.
34,80

DISTANCIA		DIRECCION	INFORMACIONES	Kms. Regresivos
TOTAL	PARCIAL			
00,00	00,00	 <p>1 CRUCE A EL RASCÓN Y LAS GARMILLAS A LA DCHA. DESPUÉS DEL PUEBLO DE AHEDO.</p>	<p>SALIDA Tramo TC6</p>     <p>R SALIDA</p>   <p>43.335957, -3.388233</p>	11,60
03,90	03,90	 <p>2</p>	 <p>CAMINO A LA DCHA, A VIRGEN LAS NIEVES</p> <p>43.330926, -3.366437</p>	07,70
05,50	01,60	 <p>3</p>	 <p>ENTRADA A LA IZDA ANTES DE ZONA DE CURVAS</p> <p>43.338685, -3.356621</p>	06,10
09,08	03,58	 <p>4</p>	 <p>ENTRADA A LA DCHA A EL PUENTE Y ADINO</p> <p>43.348014, -3.341415</p>	02,52
09,80	00,72	 <p>5</p>	 <p>A LA IZDA. EN SEÑAL FIN ADINO AL REVÉS.</p> <p>43.345362, -3.334998</p>	01,80

XVII RALLYE DE GURIEZO

TC: TC6 → **REAGRU- PAMIENTO**
 Hoyomenor

Etapa 1	Sección 3	Sector 15
Kms. 11,60	Tiempo 0:20	Kms./h. 34,80

DISTANCIA		DIRECCION	INFORMACIONES	Kms. Regresivos
TOTAL	PARCIAL			
10,20	00,40		 <p>A LA DCHA. EN SEÑAL DE STOP. 43.347355, -3.332998</p>	01,40
10,40	00,20	 <p>7</p>	<p>LLEGADA Tramo TC6</p>  <p>JUSTO ANTES DE PUENTE DE HIERRO EN LA CTRA. LOCAL QUE TOMAMOS AL FINALIZAR ADINO Y QUE SALE A B° EL PUENTE.</p>  <p>43.345735, -3.332294</p>	01,20
10,60	00,20	 <p>8</p>	<p>CONTROL STOP</p>   <p>EN SEÑAL DE STOP PARA CAMINO A LA DCHA. Y ACCESO A URBANIZACIÓN.</p> <p>43.345521, -3.332236</p>	01,00
11,25	00,65	 <p>9</p>	<p>STOP A LA IZDA. DESPUÉS DEL PUENTE DE PIEDRA.</p>	00,35
11,60	00,35	  <p>10</p>	<p>GIRO A LA DCHA. PARA REAGRUPAMIENTO AL FINAL DE LA CALLE EN PLAZA DEL ANTIGUO AYTO.</p> <p>CH: 6A</p>  <p>43.349482, -3.326136</p>	00,00

XVII RALLYE DE GURIEZO

Sección

4

CH: **6B**

Reagrupamiento



CH: **6C**

Parque Asistencia

Distancia

02,15

Tiempo

00h05'

Promedio

25,80

Sector

16

DISTANCIA		DIRECCION	INFORMACIONES	Kms. Regresivos
TOTAL	PARCIAL			
00,00	00,00	<p>1</p>	<p>C.H. 6B</p> <p>SALIDA REAGRUPAMIENTO AL FINAL DE ACERA Y CERVECERIA NOVA</p> <p>43.348570, -3.326436</p>	00,00
00,75	00,75	<p>2</p>	<p>AMPUERO</p> <p>SAMANO</p> <p>EL PONTARRON</p> <p>CA-151</p>	01,40
01,90	01,15	<p>3</p>	<p>VITRINOR</p> <p>¡¡ SEÑAL AL REVES !!</p> <p>STOP EN CARRETERA</p>	00,25
02,15	00,25	<p>4</p>	<p>C.H. 6C</p> <p>ENTRADA PARQUE DE ASISTENCIA EN FAROLA.</p> <p>43.364928, -3.322757</p>	00,00

¡¡PASAMOS A VIÑETA 1 DE PÁGINA 16 PARA REPETIR EL BUCLE CON LOS TRAMOS TC7 y TC8!! ACABAMOS EN PARQUE CERRADO DE FINAL DE RALLYE.