

CAMPEONATO DE CANTABRIA DE RALLYES

2025

24 / 25 OCTUBRE



41



# RALLYE de CÓBRECES

escuderia  
Cobreces

GRAN PREMIO AYTO. ALFOZ DE LLOREDO

escuderia  
Cobreces

# RUTOMETRO

24 y 25 de Octubre



escuderia  
Cobreces







Federación Cantabra de Automovilismo

**Colegio de Oficiales de Automovilismo de Cantabria**

Solicitud de re-enganche al rallye

En el XLI Rallye de Cóbreces, el equipo formado por:

Participante número

Piloto

Copiloto

Teléfono


#### **SOLICITA AL DIRECTOR DE CARRERA**

Reenganche al rallye en la sección nº 3 tras reparar avería/daños (táchese lo que no proceda).

El Reenganche al rallye se llevará a cabo en los términos definidos en el Art. 19 del Reglamento del Campeonato de Cantabria de Rallyes.

En Cóbreces, a 25 de octubre de 2025

Firmado

Nombre y apellidos persona que lo solicita







*escuderia*  
**Cóbreces**

# SIGNOS E INTERPRETACION



CONTROL HORARIO



CONTROL STOP



SALIDA



LLEGADA



RADIO DE SEGURIDAD

R-1



HITO KILOMETRICO

**NOVALES**

POBLACIÓN



SEMAFORO



DIRECCIÓN A SEGUIR



CASA



PUENTE



ATENCIÓN



NO SEGUIR ESTA  
DIRECCION

## PLANO CÓBRECES





# PLANO VERIFICACIONES







# CEREMONIA DE SALIDA



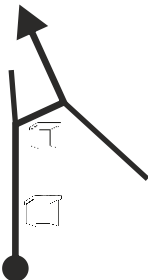

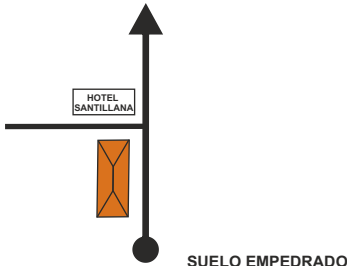

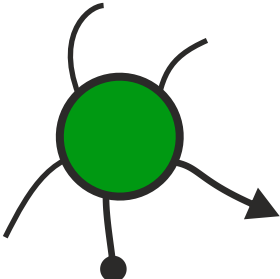

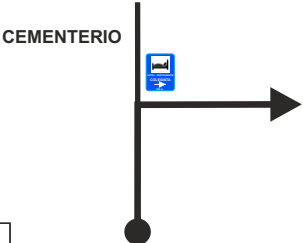

## SANTILLANA DEL MAR



PRE-PARQUE DE SALIDA



CEREMONIA DE SALIDA

DISTANCIA		DIRECCIÓN	INFORMACIONES	Kms. REGRES.
TOTAL	PARCIAL			
0,00	0,00	1 		2,80
0,25	0,25	2 	LOCAL x CA-131 	2,55
0,65	0,40	3 	CA-131 	2,15
1,50	0,85	4 	CA-131 x CA-137 	1,30
1,90	0,40	5 	CA-137 x LOCAL 	0,90



PRE-PARQUE DE SALIDA



CEREMONIA DE SALIDA

DISTANCIA		DIRECCIÓN	INFORMACIONES	Kms. REGRES.
TOTAL	PARCIAL			
2,50	0,60	6		0,30
2,80	0,30	7		0,00





CEREMONIA DE SALIDA	➔	PARQUE CERRADO	<b>DIRIGIRSE INMEDIATAMENTE AL PARQUE CERRADO DE LA PLAYA DE COBRECES</b>
---------------------	---	----------------	-----------------------------------------------------------------------------------

DISTANCIA			DIRECCIÓN	INFORMACIONES	Kms. REGRES.
TOTAL	PARCIAL				
0,00	0,00	1			10,7
0,10	0,10	2		LOCAL	10,6
0,20	0,10	3		LOCAL x CA-131 	10,5
1,10	0,90	4		CA-131 	9,60
5,00	3,90	5		CA-131 	5,70

CEREMONIA DE SALIDA	➔	PARQUE CERRADO	<b>DIRIGIRSE INMEDIATAMENTE AL PARQUE CERRADO DE LA PLAYA DE COBRECES</b>
---------------------	---	----------------	-----------------------------------------------------------------------------------

DISTANCIA			DIRECCIÓN	INFORMACIONES	Kms. REGRES.
TOTAL	PARCIAL				
7,80	2,80	6		CA-131   COMILLAS 9	2,90
9,70	1,90	7		CA-131    NOVALES 4 14 PTE. SAN MIGUEL POSADA	1,00
9,80	0,10	8		CA-131 x LOCAL  playa de 1 Luaña	0,90
10,7	0,90	9		LOCAL <b>PARQUE CERRADO PLAYA DE COBRECES</b>	0,00





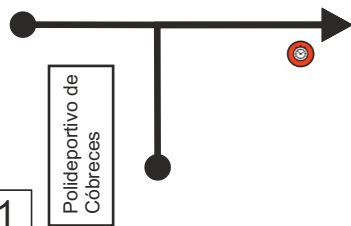

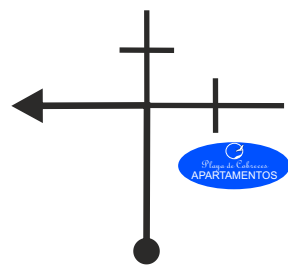



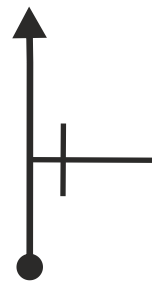

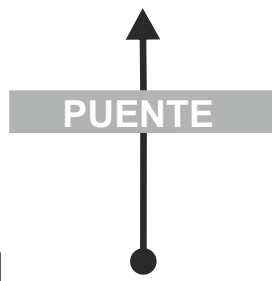


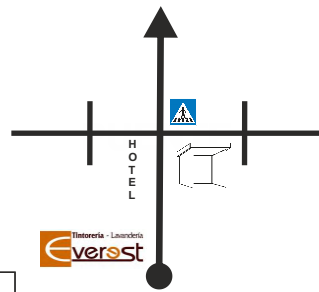





ST	CH	Descripción	TC	Enlace	Total	Tiempo	Km/h	Hora 1º	
1	0	Salida Rallye Parque de Asistencia						08:30	1ª SECCIÓN
	1	La Tejera		8,90	8,90	00:15	35,60	08:45	
2	TC 1	SANTILLANA DEL MAR	10,70					08:48	
	2	Tramalón		7,20	17,90	00:25	42,96	09:13	
3	TC 2	"EL MONTE"	4,50					09:16	
	3	Entrada Reagrupamiento/Asistencia		2,40	6,90	00:12	34,50	09:28	
Reagrupamiento + Asistencia Cóbreces						1:45			
4	4	Salida Reagrupamiento/Asistencia						11:13	2ª SECCIÓN
	5	La Tejera		8,90	8,90	00:15	35,60	11:28	
5	TC 3	SANTILLANA DEL MAR	10,70					11:31	
	6	Tramalón		7,20	17,90	00:25	42,96	11:56	
6	TC 4	"EL MONTE"	4,50					11:59	
	7	Entrada Reagrupamiento		2,40	6,50	00:12	32,50	12:11	







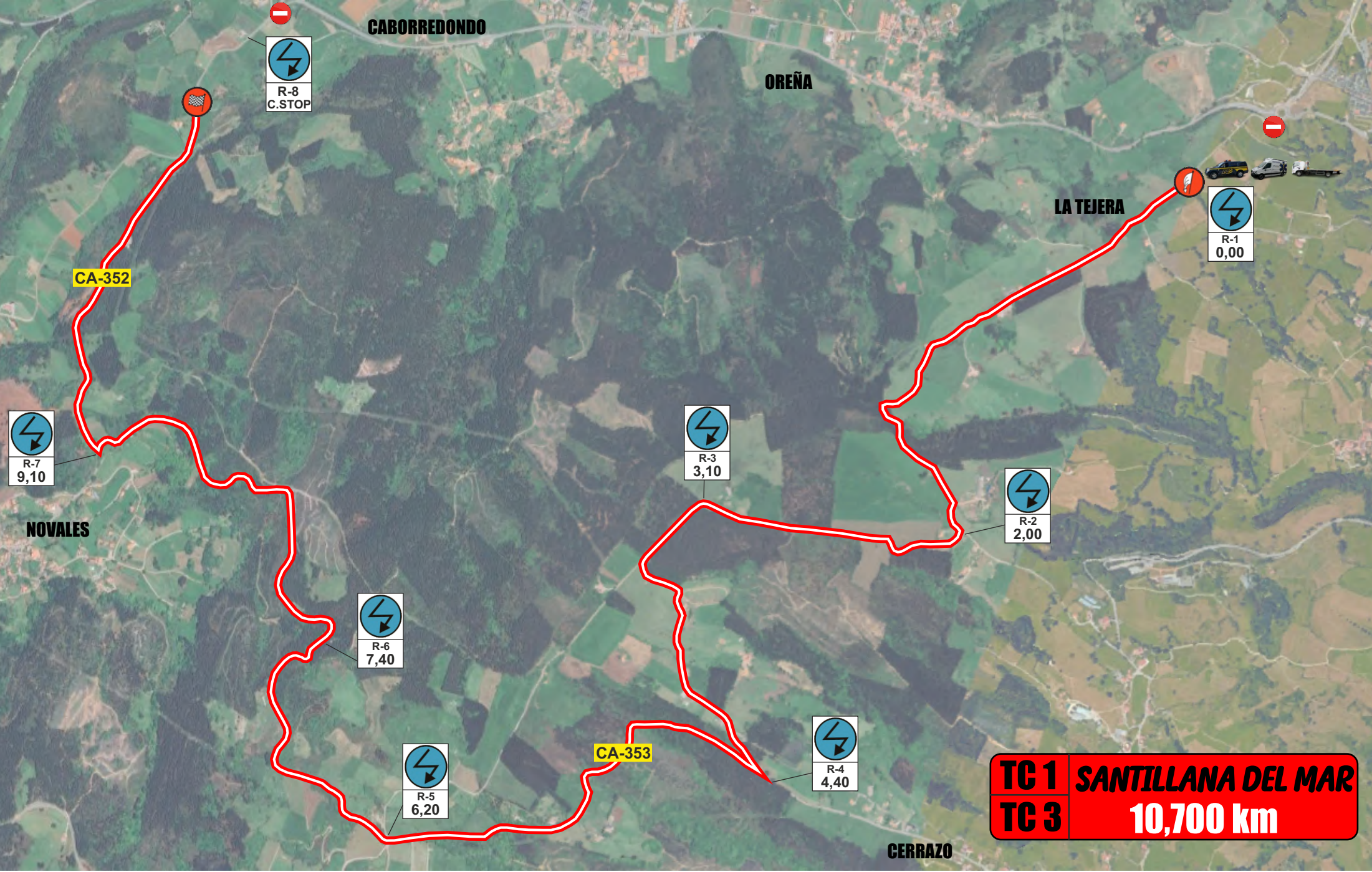


XLI RALLYE DE CÓBRECES <i>escudería Cóbreces</i>		Sección	Sector	
 <b>CH 0 - 4</b> Parque de Asistencia		<b>1-2</b>		<b>1-4</b>
 <b>CH 1 - 5</b> La Tejera		Tiempo	Promedio	Distancia
		<b>15 min.</b>	<b>35,60 km/h</b>	<b>8,90 km</b>

DISTANCIA		DIRECCIÓN	INFORMACIONES	Kms. REGRES.
TOTAL	PARCIAL			
0,00	0,00		 <b>CH 0 - 4</b> <b>POLIDEPORTIVO DE COBRECES</b>	<b>8,90</b>
0,07	0,07		LOCAL x CA-131   	<b>8,83</b>
2,00	1,93		CA-131 	<b>6,90</b>
4,50	2,50		CA-131  	<b>4,40</b>
7,00	2,50		CA-131 	<b>1,90</b>

<b>XLI RALLYE DE CÓBRECES</b> <i>escudería Cóbreces</i>		Sección <b>1-2</b>	Sector <b>1-4</b>
 <b>CH 0 - 4</b> Parque de Asistencia	➔	 <b>CH 1 - 5</b> La Tejera	Tiempo <b>15 min.</b> Promedio <b>35,60 km/h</b> Distancia <b>8,90 km</b>

DISTANCIA			DIRECCIÓN	INFORMACIONES	Kms. REGRES.
TOTAL	PARCIAL				
8,50	1,50	6		CA-131 x LOCAL  	0,40
8,90	0,40	7		LOCAL   <b>CH 1 - 5</b> <b>LA TEJERA</b>	0,00





TC 1 / 3 Santillana del Mar 10,700 km

Salida






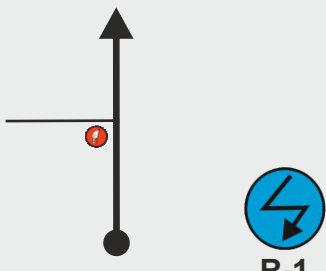


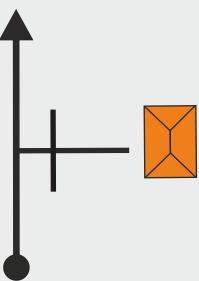




TC 1 / 3 Santillana del Mar 10,700 km




Llegada

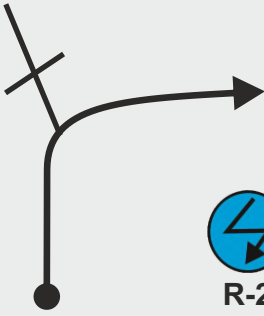
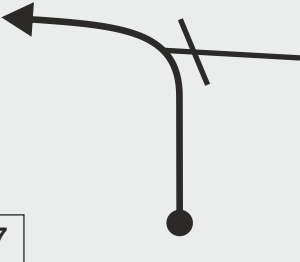
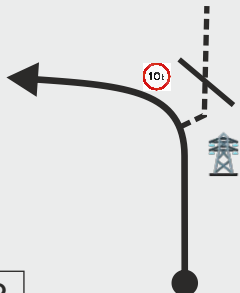

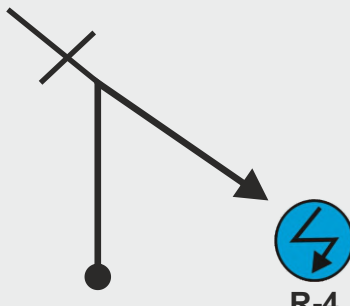
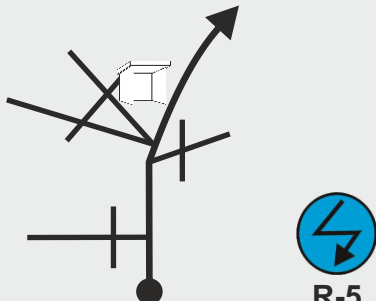






<b>XLI RALLYE DE CÓBRECES</b> 		Sección	Sector
 <b>TC 1 - 3</b> Santillana del Mar		 <b>CH 2 - 6</b> Tramalón	<b>1-2</b> <b>2-5</b>
		Tiempo	Promedio
		<b>25 min.</b>	<b>42,96 km/h</b>
		Distancia	
		<b>17,90 km</b>	

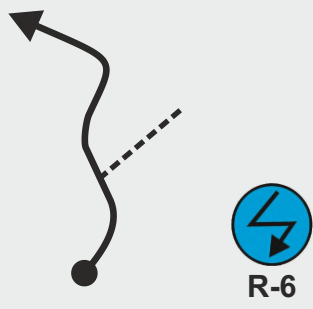
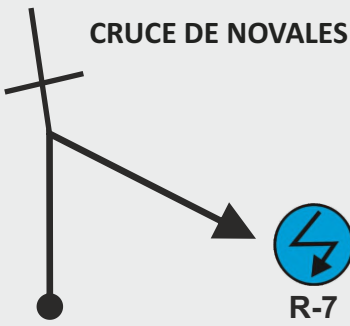

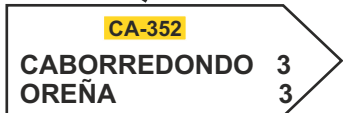
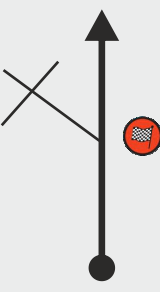

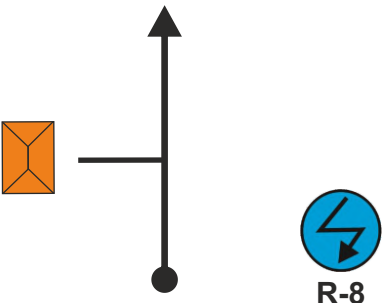

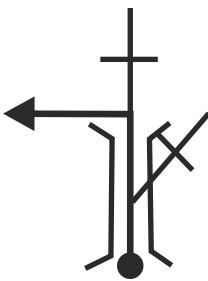

DISTANCIA		DIRECCIÓN	INFORMACIONES	Kms. REGRES.
TOTAL	PARCIAL			
0,00	0,00		LOCAL  <b>SALIDA - TC 1 / 3</b>	17,9
		1	43.391057, -4.121986	
0,21	0,21		LOCAL	17,69
		2	43.389853, -4.123940	
0,45	0,24		LOCAL	17,45
		3	43.388556, -4.126208	
0,50	0,05		LOCAL	17,4
		4	43.388221, -4.126906	
1,00	0,50		LOCAL	16,9
		5	43.386126, -4.132060	





<b>XLI RALLYE DE CÓBRECES</b>		<b>escudería</b> <b>Cobreces</b>	
		<b>Sección</b> <b>1-2</b>	<b>Sector</b> <b>2-5</b>
<b>TC 1 - 3</b> Santillana del Mar		<b>Tiempo</b> <b>25 min.</b>	<b>Promedio</b> <b>42,96 km/h</b>
			
	<b>CH 2 - 6</b> Tramalón		

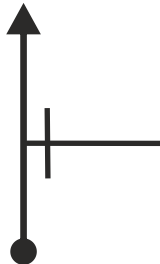


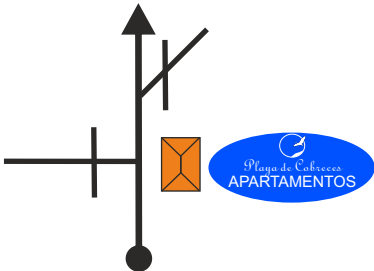



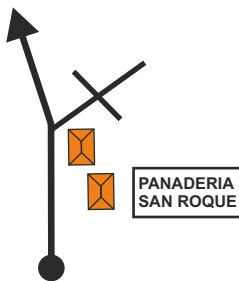



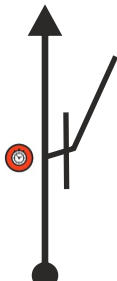

DISTANCIA			DIRECCIÓN	INFORMACIONES	Kms. REGRES.
TOTAL	PARCIAL				
2,00	1,00	6	 R-2	LOCAL  43.379037, -4.132561	15,9
3,10	1,10	7	 R-3	LOCAL  43.380063, -4.144566	14,8
3,40	0,30	8	 R-4	LOCAL  43.378059, -4.147436	14,5
4,40	1,00	9	 R-4	LOCAL x CA-353  CRUCE DE CERRAZO  43.370586, -4.141547	13,5
6,20	1,80	10	 R-5	CA-353 ALTO DE CILDAD  43.368672, -4.159122	11,7

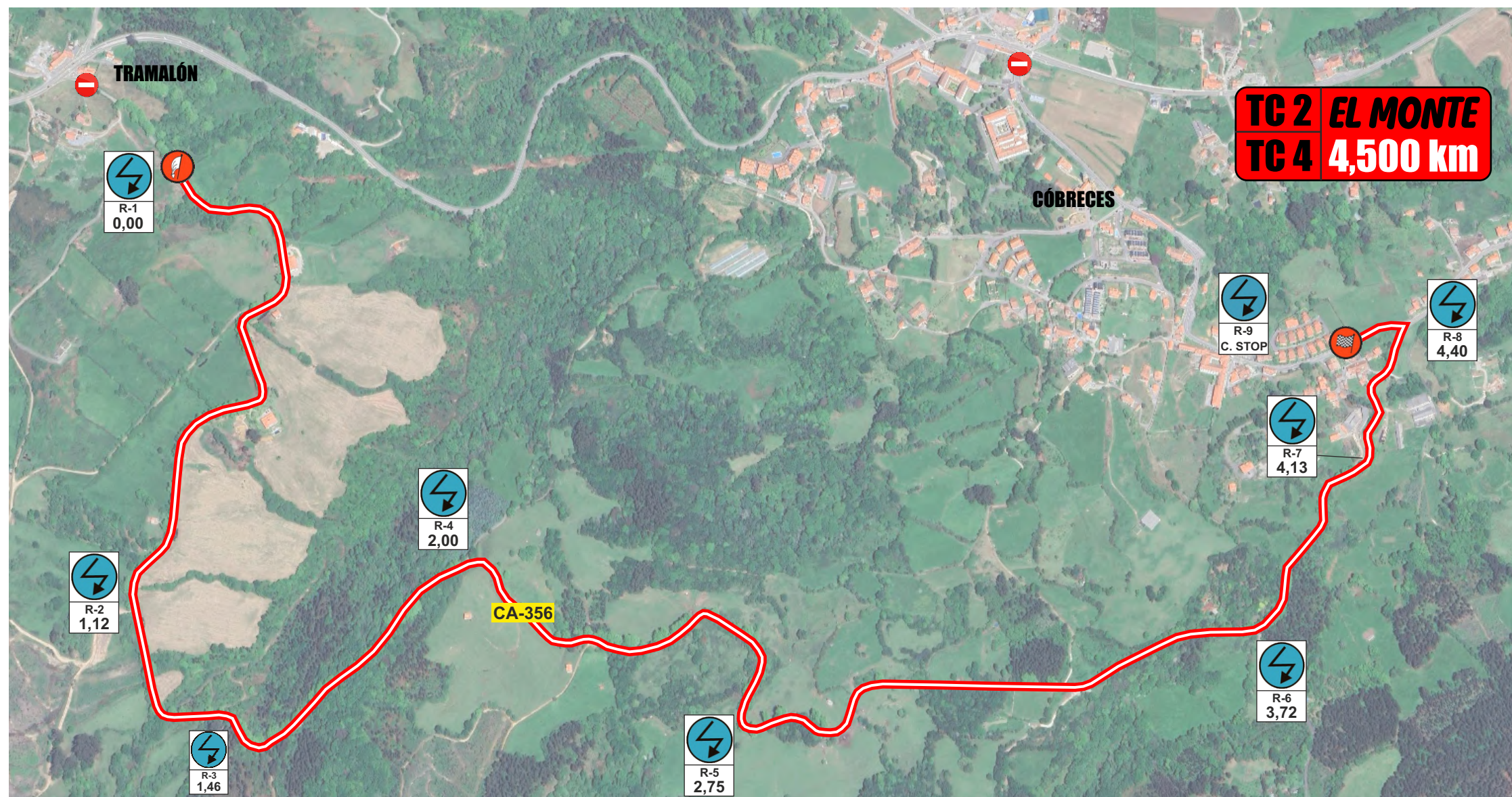
<b>XLI RALLYE DE CÓBRECES</b>		<b>escudería</b> <b>Cobreces</b>		Sección	Sector	
				<b>1-2</b>	<b>2-5</b>	
<b>TC 1 - 3</b>		<b>CH 2 - 6</b>		Tiempo	Promedio	Distancia
Santillana del Mar		Tramalón		<b>25 min.</b>	<b>42,96 km/h</b>	<b>17,90 km</b>

DISTANCIA		DIRECCIÓN	INFORMACIONES	Kms. REGRES.
TOTAL	PARCIAL			
7,40	1,20		CA-353  CAMINO DE TIERRA  43.375311, -4.162450	10,5
9,10	1,70		CA-353 x CA-352   43.381852, -4.173643	8,80
10,7	1,60		CA-352  LLEGADA TC 1 / 3  43.393896, -4.168785	7,20
11,0	0,30		CA-352  C. STOP - TC 1 / 3  43.396134, -4.166316	6,90
11,2	0,20		CA-352 x CA-131 	6,70



XLI RALLYE DE CÓBRECES <i>escudería Cobreces</i>		Sección	Sector
 <b>TC 1 - 3</b> Santillana del Mar		<b>1-2</b>	<b>2-5</b>
 <b>CH 2 - 6</b> Tramalón		Tiempo	Promedio
		<b>25 min.</b>	<b>42,96 km/h</b>
		Distancia	
		<b>17,90 km</b>	

DISTANCIA		DIRECCIÓN	INFORMACIONES	Kms. REGRES.
TOTAL	PARCIAL			
13,8	2,60		CA-131  	4,10
15,7	1,90		CA-131   	2,20
15,9	0,20		CA-131 	2,00
17,8	1,90		CA-131 x CA-356 <b>ALTO DE TRAMALON</b> 	0,10
17,9	0,10		CA-356  <b>CH 2 - 6</b> <b>TRAMALÓN</b>	0,00





TC 2 / 4 ““El Monte”” 4,500 km

Salida












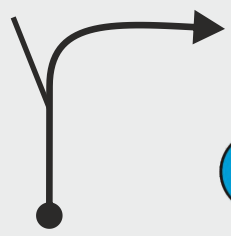

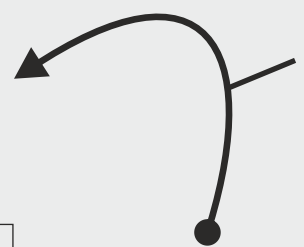

TC 2 / 4 ""El Monte"" 4,500 km

Llegada

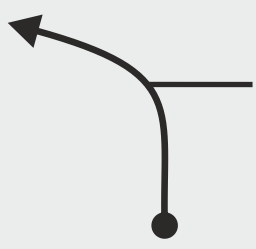



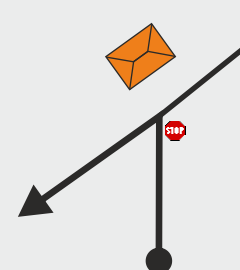



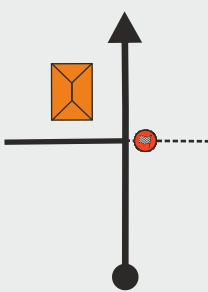










<b>XLI RALLYE DE CÓBRECES</b>		<b>escudería</b> <b>Cobreces</b>		Sección		Sector			
				<b>1-2</b>		<b>3-6</b>			
<b>TC 2 - 4</b>		<b>CH 3 - 7</b>		Tiempo		Promedio		Distancia	
El Monte		Entrada Reagrupamiento		<b>12 min.</b>		<b>34,50 km/h</b>		<b>6,90 km</b>	

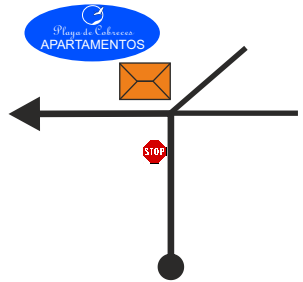



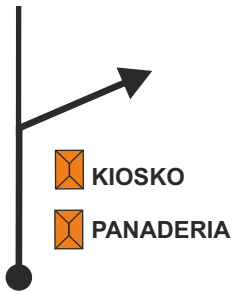

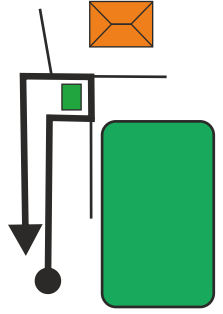

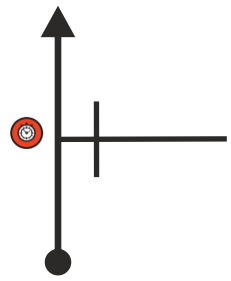

DISTANCIA			DIRECCIÓN	INFORMACIONES	Kms. REGRES.
TOTAL	PARCIAL				
0,00	0,00	1	 	CA-356  <b>SALIDA - TC 2 / 4</b> 43.385675, -4.231258	6,90
1,12	1,12	2	 	CA-356 43.378555, -4.231933	5,78
1,46	0,34	3	 	CA-356 43.376548, -4.229585	5,44
2,00	0,54	4	 	CA-356 43.379252, -4.224881	4,90
2,75	0,75	5	 	CA-356 43.376855, -4.218785	4,15

<b>XLI RALLYE DE CÓBRECES</b>		<b>escudería</b> <b>Cobreces</b>		Sección	Sector	
				<b>1-2</b>	<b>3-6</b>	
<b>TC 2 - 4</b>		<b>CH 3 - 7</b>		Tiempo	Promedio	Distancia
El Monte		Entrada Reagrupamiento		<b>12 min.</b>	<b>34,50 km/h</b>	<b>6,90 km</b>

DISTANCIA		DIRECCIÓN	INFORMACIONES	Kms. REGRES.
TOTAL	PARCIAL			
3,72	0,97	  R-6	CA-356  43.378317, -4.207723	3,18
4,13	0,41	  R-7	CA-356  43.380887, -4.205463	2,77
4,40	0,27	  R-8	CA-356 x CA-353   43.383064, -4.204537	2,50
4,50	0,10		CA-353  <b>LLEGADA TC 2 / 4</b> 43.382789, -4.205667	2,40
4,70	0,20	  R-9	CA-353  <b>C. STOP - TC 2 / 4</b> 43.382474, -4.207800	2,20



<b>XLI RALLYE DE CÓBRECES</b> <i>escudería Cóbreces</i>		Sección	Sector	
 <b>TC 2 - 4</b> El Monte		 <b>CH 3 - 7</b> Entrada Reagrupamiento	<b>1-2</b>	<b>3-6</b>
		Tiempo	Promedio	Distancia
		<b>12 min.</b>	<b>34,50 km/h</b>	<b>6,90 km</b>

DISTANCIA		DIRECCIÓN	INFORMACIONES	Kms. REGRES.
TOTAL	PARCIAL			
5,40	0,70		CA-353 x CA-131   	1,50
5,60	0,20		CA-131 x LOCAL 	1,30
6,50	0,90		LOCAL <b>DAR LA VUELTA RODEANDO ISLETA CENTRAL PARA FINALIZAR 1º SECCION</b> <b>ENTRAR AL PARKING DE LA PLAYA PARA FINALIZAR 2º SECCIÓN</b>  CH 7 2º Sección Entrada Reagr.	0,40
6,90	0,40		LOCAL  CH 3 Entrada Reagrupamiento / Asistencia	0,00

**VOLVER A LA PAGINA PAG. 10 DEL RUTÓMETRO PARA COMENZAR LA 2ª SECCIÓN**



7	8	Salida Reagrupamiento					13:56	3ª SECCIÓN
	9	Entrada Parque de Asistencia	0,40	0,40	00:02	12,00	13:58	
Parque de Asistencia Cobreces							0:35	
8	10	Salida Parque de Asistencia					14:33	
	11	Caborredondo	4,60	4,60	00:10	27,60	14:43	
9	TC 5	CABORREDONDO - CAMARAO	8,40				14:46	
10	12	Toporias	16,90	25,30	00:35	43,37	15:21	
	TC 6	UDIAS	10,20				15:24	
13	13	Entrada Reagrupamiento/Asistencia	11,10	21,30	00:30	42,60	15:54	
	Reagrupamiento + Asistencia Cobreces						1:10	
11	14	Salida Reagrupamiento/Asistencia					17:04	4ª SECCIÓN
	15	Caborredondo	4,60	4,60	00:10	27,60	17:14	
12	TC 7	CABORREDONDO - CAMARAO	8,40				17:17	
13	16	Toporias	16,90	25,30	00:35	43,37	17:52	
	TC 8	UDIAS	10,20				17:55	
13	17	Fin de Rallye (Playa de Cobreces)	10,70	20,90	00:30	41,80	18:25	

 **Adrián Hernández**  
www.latulasport.es

# SECCIÓN

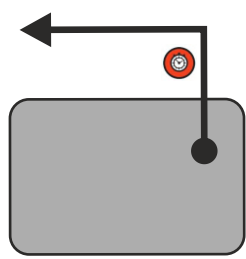

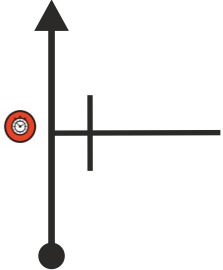

# 4



# 3

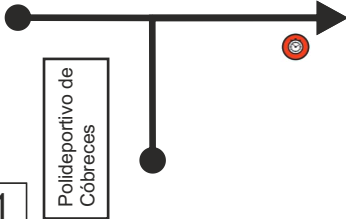

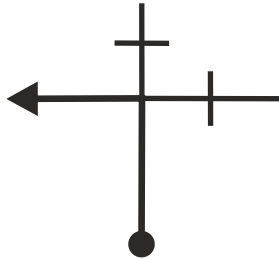





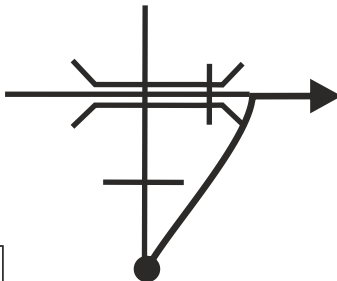










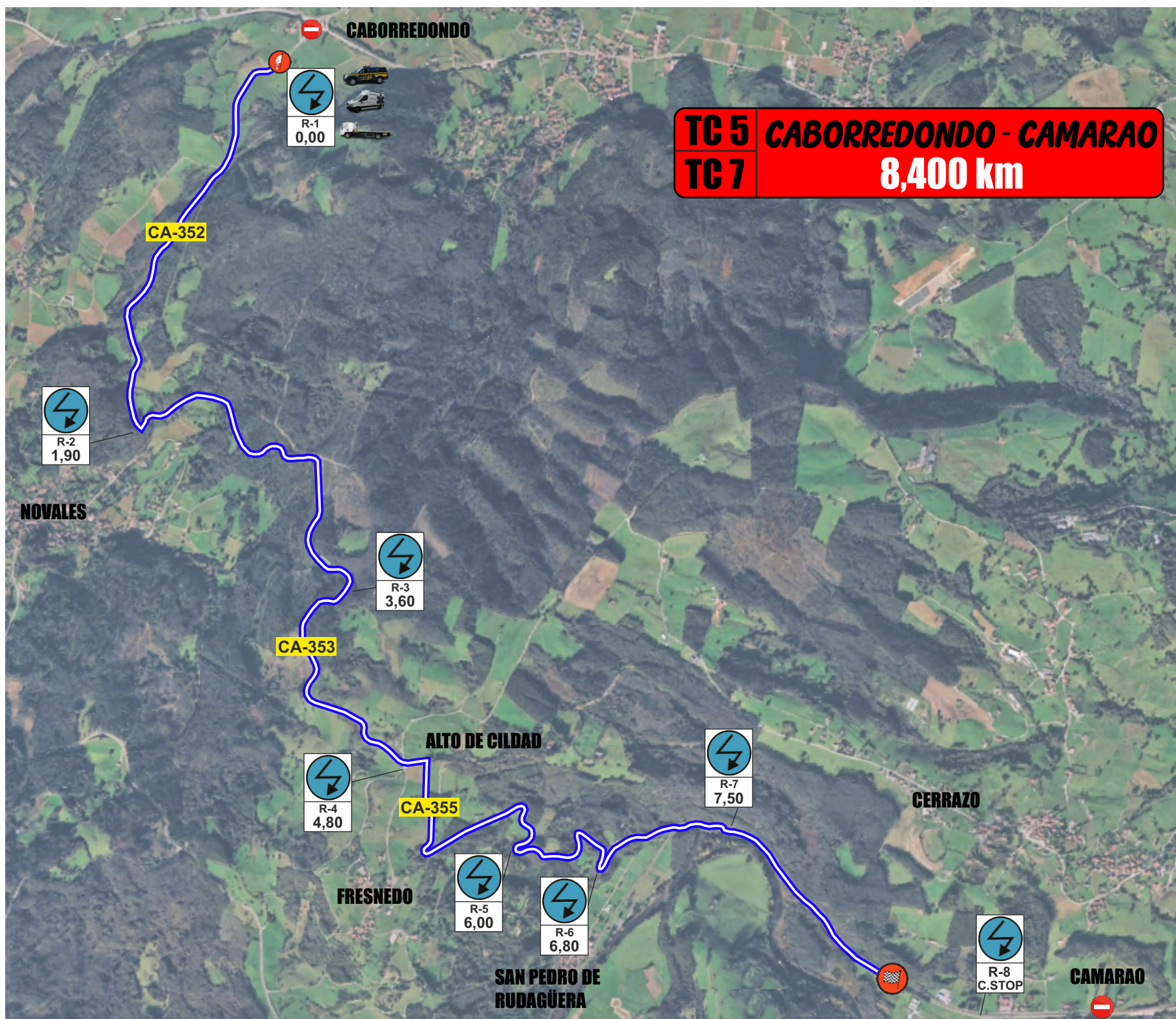
<b>XLI RALLYE DE CÓBRECES</b>		<b>escudería</b> <b>Cóbreces</b>		Sección <b>3</b>		Sector <b>7</b>	
	<b>CH 8</b>			<b>CH 9</b>	Tiempo	Promedio	Distancia
Salida Reagrupamiento			Entrada Asistencia	<b>2 min.</b>	<b>12,00 km/h</b>	<b>0,40 km</b>	

DISTANCIA			DIRECCIÓN	INFORMACIONES	Kms. REGRES.
TOTAL	PARCIAL				
0,00	0,00	1		LOCAL  <b>CH 8</b> PLAYA DE COBRECES	0,40
0,40	0,40	2		LOCAL  <b>CH 9</b> ENTRADA ASISTENCIA	0,00

<b>XLI RALLYE DE CÓBRECES</b> <i>escudería Cóbreces</i>		Sección <b>3-4</b>	Sector <b>8-11</b>
 <b>CH 10 - 14</b> Parque de Asistencia	 <b>CH 11 - 15</b> Caborredondo	Tiempo <b>10 min.</b>	Promedio <b>27,60 km/h</b> Distancia <b>4,60 km</b>

DISTANCIA			DIRECCIÓN	INFORMACIONES	Kms. REGRES.
TOTAL	PARCIAL				
0,00	0,00	1		 <b>CH 10 - 14</b> <b>POLIDEPORTIVO DE COBRECES</b>	4,60
0,07	0,07	2		LOCAL x CA-131   	4,53
2,00	1,93	3		CA-131 	2,60
4,50	2,50	4		CA-131 x CA-352    	0,10
4,60	0,10	5		CA-352  <b>CH 11 -15</b> <b>Caborredondo</b>	0,00







TC 5 / 7 Caborredondo - Camarao 8,400 Km

Salida





TC 5 / 7 Caborredondo - Camarao 8,400 Km

Llegada




**TC 5 - 7**

Caborredondo - Camarao


**CH 12 - 16**

Toporias

Sección

**3-4**

Sector

**9-12**

Tiempo

**35 min.**

Promedio

**43,37 km/h**

Distancia

**25,30 km**

DISTANCIA		DIRECCIÓN	INFORMACIONES	Kms. REGRES.
TOTAL	PARCIAL			
0,00	0,00		CA-352  <b>SALIDA - TC 5 / 7</b> <b>43.396146, -4.166321</b>	25,3
1,90	1,90		CA-352 x CA-353  <b>43.381864, -4.173600</b>	23,4
3,60	1,70		CA-353 <b>CAMINO DE TIERRA</b> <b>43.375307, -4.162476</b>	21,7
4,60	1,00		CA-353 <b>ALTO DE CILDAD</b>  <b>43.368671, -4.159128</b>	20,7
4,80	0,20		CA-353 x CA-355 <b>ALTO DE CILDAD</b>  <b>43.367955, -4.161162</b>	20,5




**TC 5 - 7**

Caborredondo - Camarao


**CH 12 - 16**

Toporias

Sección

**3-4**

Sector

**9-12**

Tiempo

**35 min.**

Promedio

**43,37 km/h**

Distancia

**25,30 km**

DISTANCIA		DIRECCIÓN	INFORMACIONES	Kms. REGRES.
TOTAL	PARCIAL			
6,00	1,20	 R-5	CA-355  43.365482, -4.153885	19,3
6,80	0,80	 R-6	CA-355 x LOCAL  CRUCE DE SAN PEDRO   43.364165, -4.149107	18,5
7,50	0,70	 R-7	LOCAL  DESPUES DE CRUZAR PUENTE  43.365750, -4.141376	17,8
8,40	0,90	 R-8	LOCAL   LLEGADA TC 5 / 7  43.360149, -4.133912	16,9
8,80	0,40	 R-8	LOCAL   C. STOP - TC 5 / 7   43.358369, -4.128352	16,5


**TC 5 - 7**

Caborredondo - Camarao


**CH 12 - 16**

Toporias

Sección

**3-4**

Sector

**9-12**

Tiempo

**35 min.**

Promedio

**43,37 km/h**

Distancia

**25,30 km**

DISTANCIA		DIRECCIÓN	INFORMACIONES	Kms. REGRES.
TOTAL	PARCIAL			
10,1	1,30		LOCAL 	15,2
10,4	0,30		LOCAL 	14,9
11,2	0,80		LOCAL x N-634 	14,1
13,0	1,80		N-634 	12,3
13,3	0,30		N-634 	12,0




**TC 5 - 7**

Caborredondo - Camarao


**CH 12 - 16**

Toporias

Sección

**3-4**

Sector

**9-12**

Tiempo

**35 min.**

Promedio

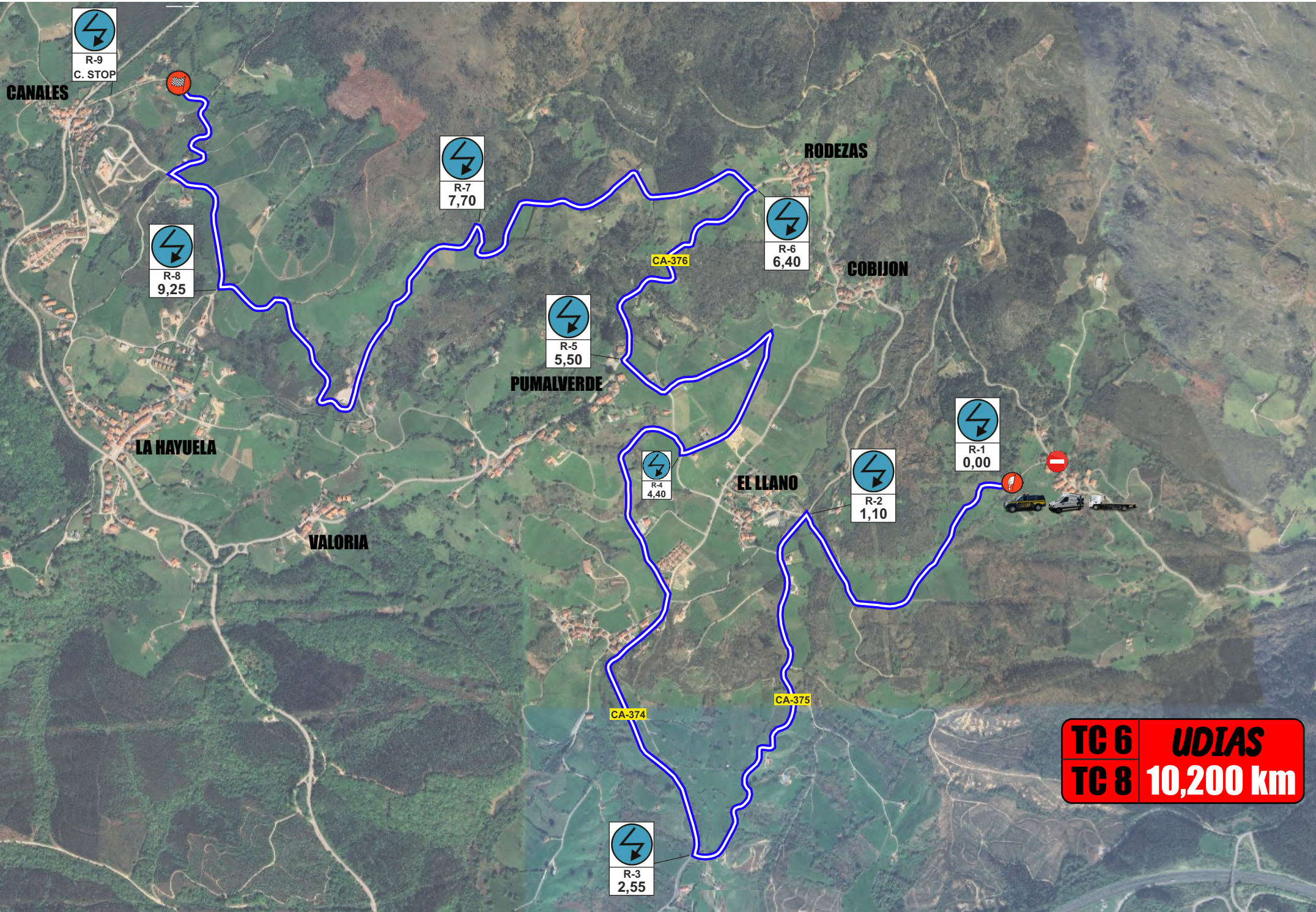
**43,37 km/h**

Distancia

**25,30 km**

DISTANCIA		DIRECCIÓN	INFORMACIONES	Kms. REGRES.
TOTAL	PARCIAL			
18,5	5,20		N-634    	6,80
19,2	0,70		N-634 	6,10
21,3	2,10		N-634 x CA-371 	4,00
23,7	2,40		CA-371 x CA-373 	1,60
25,3	1,60		CA-373 x LOCAL  <b>CH 12 - 16</b> Toporias	0,00







TC 6 / 8 Udias 10,200 km

Salida







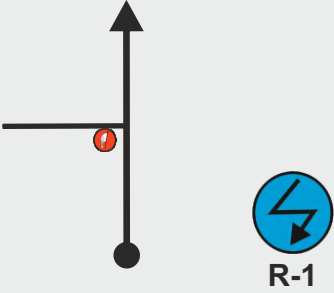

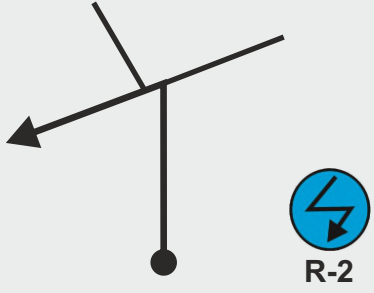
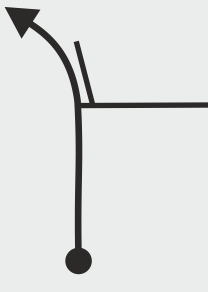
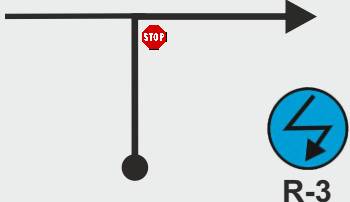

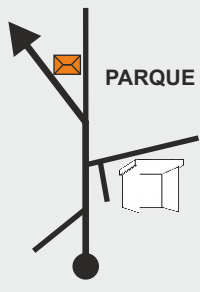
TC 6 / 8 Udias 10,200 km



Llegada



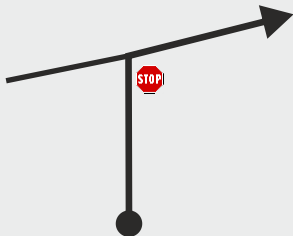

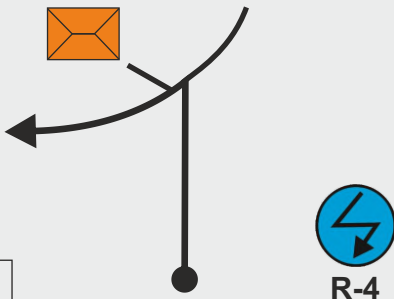
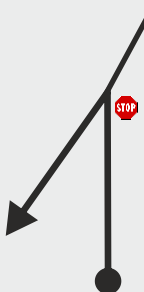







<b>XLI RALLYE DE CÓBRECES</b> <i>escudería Cóbreces</i>		Sección	Sector	
 <b>TC 6 - 8</b> Udías		 <b>CH 13</b> Entrada Reagrupa/Asistencia <b>CH 17</b> FIN RALLYE - Playa Cóbreces	<b>3-4</b>	<b>10 - 13</b>
		Tiempo	Promedio	Distancia
		<b>30 min.</b>	<b>42,60 km/h</b>	<b>21,30 km</b>

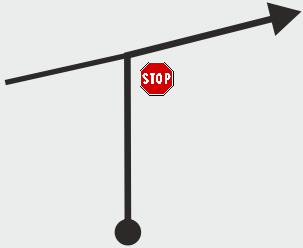

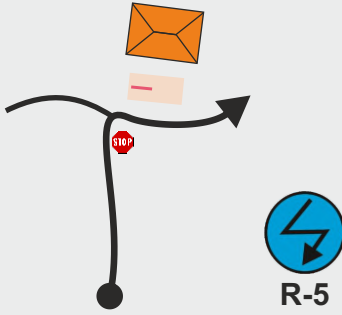

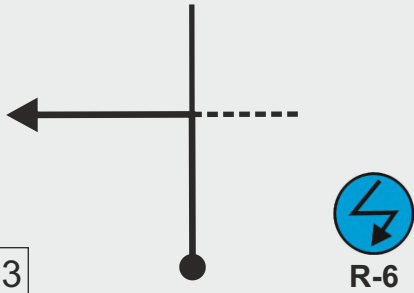


DISTANCIA		DIRECCIÓN	INFORMACIONES	Kms. REGRES.
TOTAL	PARCIAL			
0,00	0,00		LOCAL  <b>SALIDA - TC 6 / 8</b> <b>43.334665, -4.231491</b>	21,3
1,10	1,10		LOCAL x CA-375 <b>43.333667, -4.239973</b>	20,2
1,30	0,20		CA-375 <b>43.332473, -4.241079</b>	20,0
2,55	1,25		CA-375 x CA-374  <b>43.323416, -4.244691</b>	18,75
3,60	1,05		CA-374 x LOCAL <b>43.331275, -4.245734</b>	17,7



<b>XLI RALLYE DE CÓBRECES</b> <i>escuderia Cóbreces</i>		Sección	Sector	
 <b>TC 6 - 8</b> Udias		 <b>CH 13</b> Entrada Reagrupa/Asistencia <b>CH 17</b> FIN RALLYE - Playa Cóbreces	<b>3-4</b>	<b>10 - 13</b>
		Tiempo	Promedio	Distancia
		<b>30 min.</b>	<b>42,60 km/h</b>	<b>21,30 km</b>

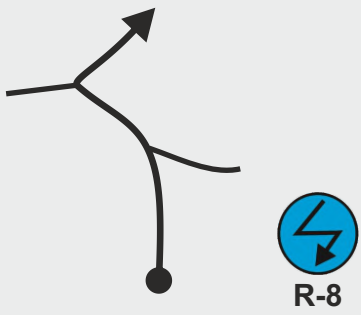
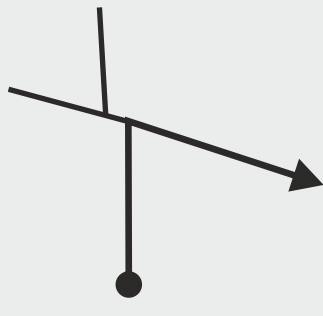
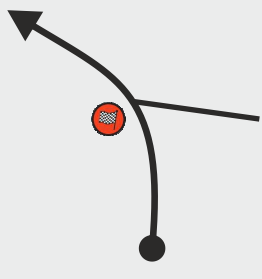
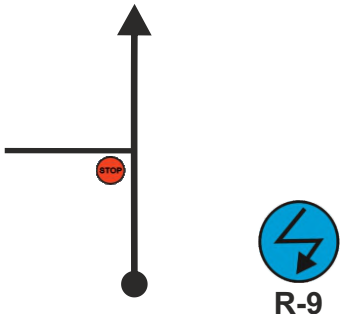
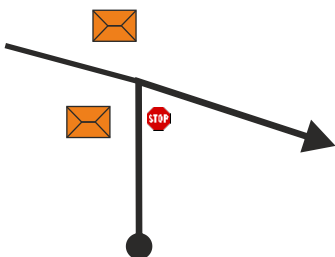
DISTANCIA		DIRECCIÓN	INFORMACIONES	Kms. REGRES.
TOTAL	PARCIAL			
3,85	0,25		LOCAL  <b>43.332948, -4.246828</b>	17,45
4,00	0,15		LOCAL  <b>43.334708, -4.247465</b>	17,3
4,30	0,30		LOCAL   <b>43.336076, -4.245482</b>	17,0
4,40	0,10		LOCAL  <b>43.335524, -4.245143</b>	16,9
4,90	0,50		LOCAL   <b>43.339161, -4.241473</b>	16,4





<b>XLI RALLYE DE CÓBRECES</b> <i>escudería Cóbreces</i>		Sección	Sector
 <b>TC 6 - 8</b> Udías		<b>3-4</b>	<b>10 - 13</b>
 <b>CH 13</b> Entrada Reagrupa/Asistencia <b>CH 17</b> FIN RALLYE - Playa Cóbreces		Tiempo	Promedio
		<b>30 min.</b>	<b>42,60 km/h</b>
		Distancia	
		<b>21,30 km</b>	

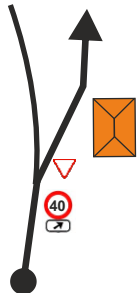

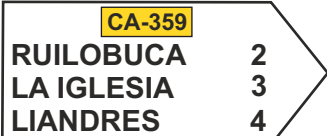

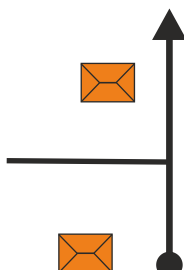

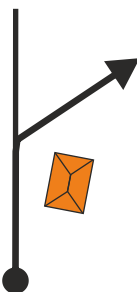

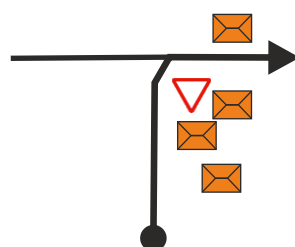
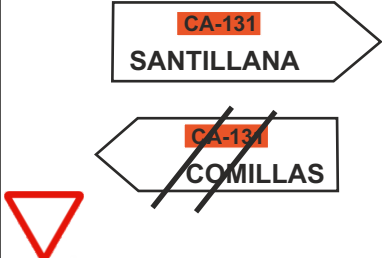
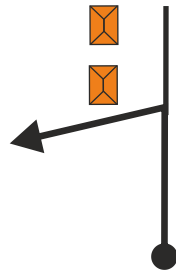
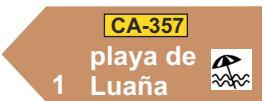
DISTANCIA		DIRECCIÓN	INFORMACIONES	Kms. REGRES.
TOTAL	PARCIAL			
5,30	0,40	11 	LOCAL   <b>43.337375, -4.245777</b>	16,0
5,50	0,20	12 	LOCAL x CA-376  <b>CRUCE PUMALVERDE</b>  <b>43.338337, -4.247535</b>	15,8
6,40	0,90	13 	CA-376 x LOCAL  <b>CRUCE RODEZAS</b>  <b>43.343505, -4.242284</b>	14,9
7,70	1,30	14 	LOCAL  <b>43.342253, -4.253443</b>	13,6
8,40	0,70	15 	LOCAL  <b>43.337622, -4.258198</b>	12,9



<b>XLI RALLYE DE CÓBRECES</b> <i>escudería Cóbreces</i>		Sección	Sector
 <b>TC 6 - 8</b> Udías		<b>3-4</b>	<b>10 - 13</b>
 <b>CH 13</b> Entrada Reagrupa/Asistencia <b>CH 17</b> FIN RALLYE - Playa Cóbreces		Tiempo <b>30 min.</b>	Promedio <b>42,60 km/h</b>
		Distancia <b>21,30 km</b>	

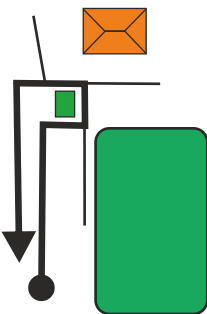

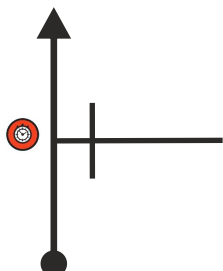

DISTANCIA		DIRECCIÓN	INFORMACIONES	Kms. REGRES.
TOTAL	PARCIAL			
9,25	0,85		LOCAL  43.340392, -4.263739	12,05
9,70	0,45		LOCAL  43.343753, -4.265801	11,6
10,2	0,50		LOCAL  <b>LLEGADA TC 6 / 8</b> 43.346579, -4.265719	11,1
10,5	0,30		LOCAL  <b>STOP</b> <b>C. STOP - TC 6 / 8</b> 43.346105, -4.268596	10,8
10,6	0,10		LOCAL x CA-135  <b>STOP</b>	10,7



<b>XLI RALLYE DE CÓBRECES</b>		<i>escuderia</i> <b>Cobreces</b>		Sección	Sector	
		<b>CH 13</b>		<b>3-4</b>	<b>10 - 13</b>	
<b>TC 6 - 8</b> Udías		Entrada Reagrupa/Asistencia <b>CH 17</b> FIN RALLYE - Playa Cobreces	Tiempo	Promedio	Distancia	
				<b>30 min.</b>	<b>42,60 km/h</b>	<b>21,30 km</b>

DISTANCIA		DIRECCIÓN	INFORMACIONES	Kms. REGRES.
TOTAL	PARCIAL			
12,8	2,20	21	CA-135 x CA-359    	8,50
14,9	2,10	22	CA-359  	6,40
15,9	1,00	23	CA-359 x CA-358  	5,40
17,2	1,30	24	CA-358 x CA-131  	4,10
20,0	2,80	25	CA-131 x LOCAL  	1,30

XLI RALLYE DE CÓBRECES <i>escuderia Cóbreces</i>		Sección	Sector	
 <b>TC 6 - 8</b> Udías	 <b>CH 13</b> Entrada Reagrupa/Asistencia <b>CH 17</b> FIN RALLYE - Playa Cóbreces	<b>3-4</b>	<b>10 - 13</b>	
		Tiempo	Promedio	Distancia
		<b>30 min.</b>	<b>42,60 km/h</b>	<b>21,30 km</b>

DISTANCIA		DIRECCIÓN	INFORMACIONES	Kms. REGRES.
TOTAL	PARCIAL			
20,9	0,90		LOCAL <b>DAR LA VUELTA RODEANDO ISLETA CENTRAL PARA FINALIZAR 3º SECCION</b> <b>ENTRAR AL PARKING DE LA PLAYA PARA FINALIZAR 4º SECCIÓN</b>  <b>CH 17</b> 4º Sección Fin de Rallye	0,40
21,3	0,40		LOCAL  <b>CH 13</b> Entrada Reagrupamiento / Asistencia	0,00

**VOLVER A LA PAGINA PAG. 27 DEL RUTÓMETRO PARA COMENZAR LA 4ª SECCIÓN**

**TRAS LA 4ª SECCIÓN**  
**FIN RALLYE - NO PENALIZA EL ADELANTO**  
*escuderia*  
**Cóbreces**



CAMPEONATO DE CANTABRIA DE RALLYES

2025

24 / 25 OCTUBRE



41



Ayuntamiento  
Alfoz de Lloredo



Ayuntamiento  
Santillana del Mar

# RALLYE de CÓBRECES

escuderia  
Cobreces



GRAN PREMIO AYTO. ALFOZ DE LLOREDO

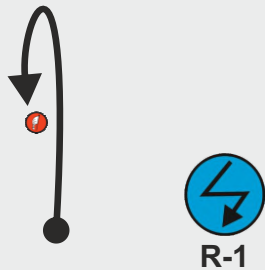

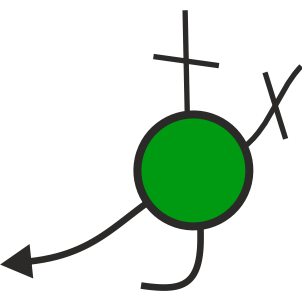


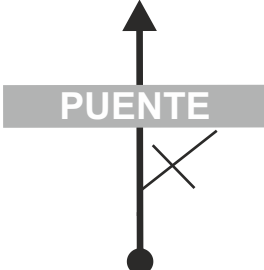


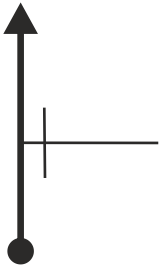


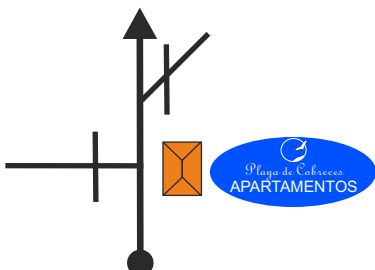



escuderia  
Cobreces

## RECORRIDOS ALTERNATIVOS











LCS Photo




<b>XLI RALLYE DE CÔBRECES</b> <i>escuderia Cobreces</i>		Sección	Sector
 <b>TC 1 - 3</b> Santillana del Mar		<b>1-2</b>	<b>2-5</b>
 <b>CH 2 - 6</b> Tramalón		Tiempo	Promedio
		<b>25 min.</b>	<b>26,88 km/h</b>
		Distancia	
		<b>11,20 km</b>	

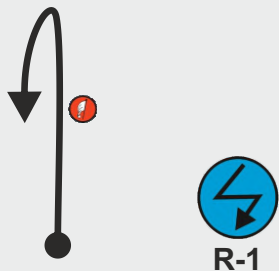
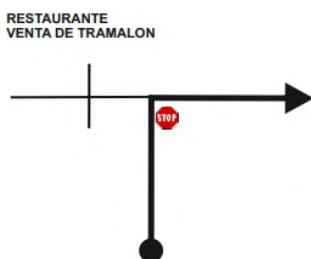

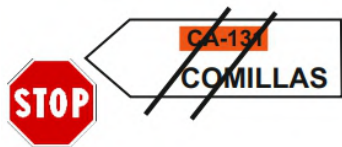
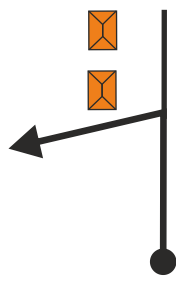
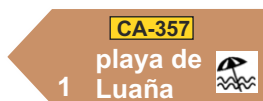
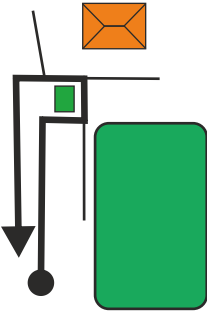

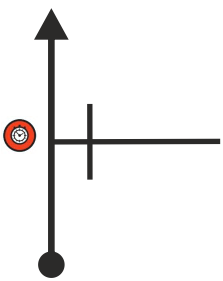

DISTANCIA		DIRECCIÓN	INFORMACIONES	Kms. REGRES.
TOTAL	PARCIAL			
0,00	0,00		<b>LOCAL</b>  <b>SALIDA - TC 1 / 3</b> <b>43.391057, -4.121986</b>	<b>11,2</b>
0,50	0,50		<b>LOCAL x CA-131</b>  	<b>10,7</b>
4,50	4,00		<b>CA-131</b>  	<b>6,70</b>
7,10	2,60		<b>CA-131</b>  	<b>4,10</b>
9,00	1,90		<b>CA-131</b>   	<b>2,20</b>



<b>XLI RALLYE DE CÓBRECES</b>			<b>escudería</b> <b>Cóbreces</b>			Sección		Sector			
						<b>1-2</b>		<b>2-5</b>			
<b>TC 1 - 3</b>			<b>CH 2 - 6</b>			Tiempo		Promedio		Distancia	
Santillana del Mar			Tramalón			<b>25 min.</b>		<b>26,88 km/h</b>		<b>11,20 km</b>	

DISTANCIA		DIRECCIÓN	INFORMACIONES	Kms. REGRES.
TOTAL	PARCIAL			
9,20	0,20		CA-131 	2,00
11,1	1,90		CA-131 x CA-356 <b>ALTO DE TRAMALON</b> 	0,10
11,2	0,10		CA-356  <b>CH 2 - 6 TRAMALÓN</b>	0,00

XLI RALLYE DE CÓBRECES <i>escudería Cobreces</i>		Sección	Sector	
 <b>TC 2 - 4</b> El Monte		 <b>CH 3 - 7</b> Entrada Reagrupamiento		<b>1-2</b> <b>3-6</b>
		Tiempo	Promedio	Distancia
		<b>12 min.</b>	<b>17,50 km/h</b>	<b>3,50 km</b>

DISTANCIA		DIRECCIÓN	INFORMACIONES	Kms. REGRES.
TOTAL	PARCIAL			
0,00	0,00		CA-356	3,50
0,30	0,30		CA-356 x CA-131  	3,20
2,20	1,90		CA-131 x LOCAL 	1,30
3,10	0,90		LOCAL <b>DAR LA VUELTA RODEANDO ISLETA CENTRAL PARA FINALIZAR 1º SECCION</b> <b>ENTRAR AL PARKING DE LA PLAYA PARA FINALIZAR 2º SECCIÓN</b>  CH 7 2º Sección Entrada Reagr.	0,40
3,50	0,40		LOCAL  CH 3 Entrada Reagrupamiento / Asistencia	0,00




**TC 5 - 7**

Caborredondo - Camarao


**CH 12 - 16**

Toporias



Sección

**3-4**

Sector

**9-12**

Tiempo

**35 min.**

Promedio

**43,37 km/h**

Distancia

**25,30 km**

DISTANCIA		DIRECCIÓN	INFORMACIONES	Kms. REGRES.
TOTAL	PARCIAL			
0,00	0,00	1	CA-352  <b>SALIDA - TC 5 / 7</b> <b>43.394962, -4.168365</b>	25,3
0,17	0,17	2	CA-352 x CA-131  	25,13
4,20	4,03	3	CA-131   	21,1
5,10	0,90	4	CA-131 x CA-133  	20,2
6,30	1,20	5	CA-133 x CA-136   	19,0


**TC 5 - 7**

Caborredondo - Camarao


**CH 12 - 16**

Toporias

Sección

**3-4**

Sector

**9-12**

Tiempo

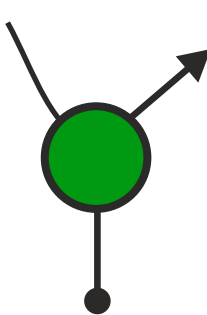


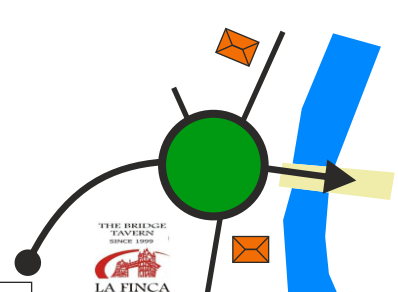

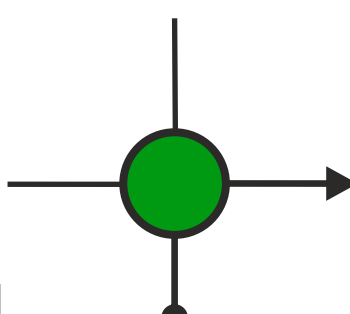

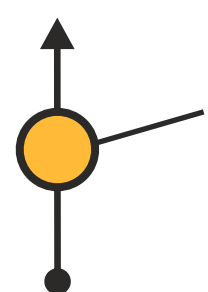
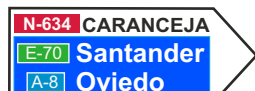

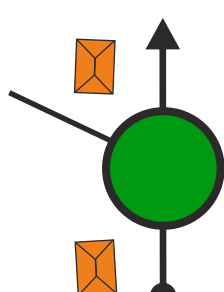


**35 min.**

Promedio

**43,37 km/h**

Distancia

**25,30 km**

DISTANCIA		DIRECCIÓN	INFORMACIONES	Kms. REGRES.
TOTAL	PARCIAL			
7,50	1,20		CA-136   	17,8
8,90	1,40		CA-136  	16,4
9,40	0,50		CA-136 x LOCAL  	15,9
13,0	3,60		N-634   	12,3
13,3	0,30		N-634   	12,0




**TC 5 - 7**

Caborredondo - Camarao


**CH 12 - 16**

Toporias

Tiempo

**35 min.**



Promedio

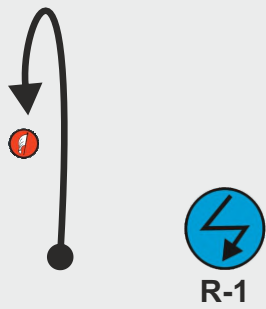

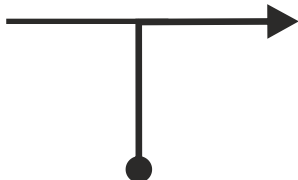
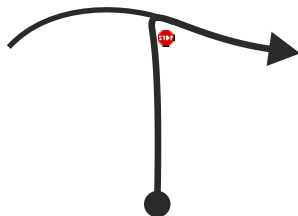


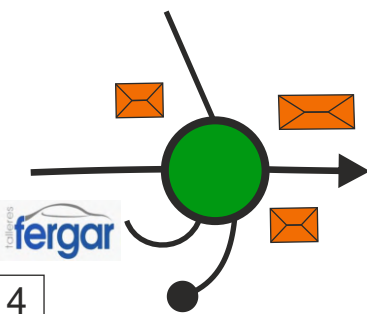

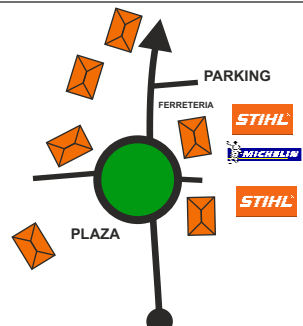

**43,37 km/h**

Distancia



**25,30 km**

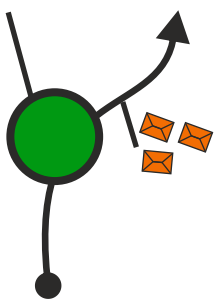

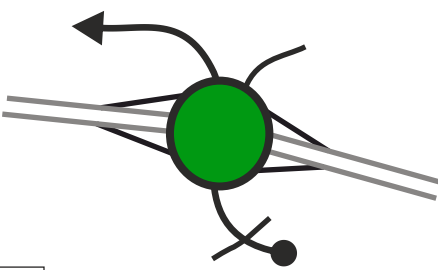

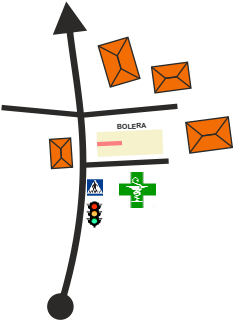

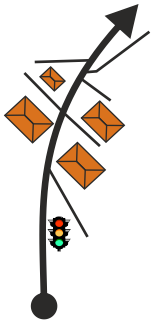

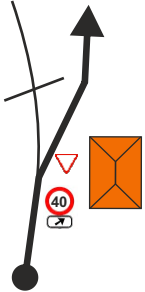
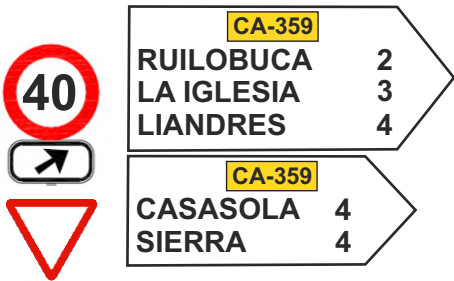
DISTANCIA		DIRECCIÓN	INFORMACIONES	Kms. REGRES.
TOTAL	PARCIAL			
18,5	5,20		N-634    	6,80
19,2	0,70		N-634 	6,10
21,3	2,10		N-634 x CA-371 	4,00
23,7	2,40		CA-371 x CA-373 	1,60
25,3	1,60		CA-373 x LOCAL  <b>CH 12 - 16</b> Toporias	0,00



<b>XLI RALLYE DE CÓBRECES</b> <i>escudería Cobreces</i>		Sección	Sector	
 <b>TC 6 - 8</b> Udías		 <b>CH 13</b> Entrada Reagrupa/Asistencia <b>CH 17</b> FIN RALLYE - Playa Cobreces	<b>3-4</b>	<b>10 - 13</b>
		Tiempo	Promedio	Distancia
		<b>30 min.</b>	<b>44,20 km/h</b>	<b>22,1 km</b>

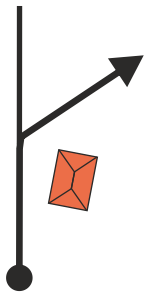


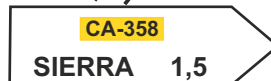
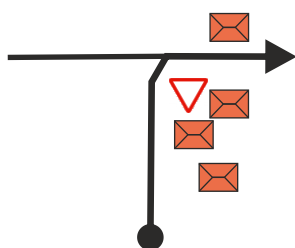



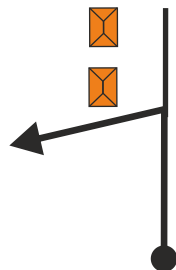
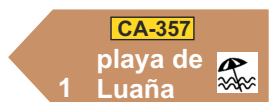
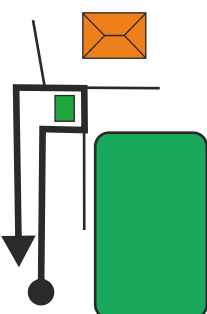

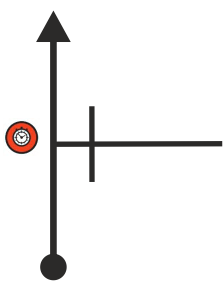

DISTANCIA		DIRECCIÓN	INFORMACIONES	Kms. REGRES.
TOTAL	PARCIAL			
0,00	0,00		LOCAL  <b>SALIDA - TC 6 / 8</b> <b>43.334689, -4.231505</b>	22,5
0,20	0,20		LOCAL x CA-373	22,3
1,60	1,40		CA-373 x CA-371  	20,9
4,00	2,40		CA-371 x N-634 	18,5
6,00	2,00		N-634 	16,5



<b>XLI RALLYE DE CÓBRECES</b> <i>escudería Cóbreces</i>		Sección	Sector	
 <b>TC 6 - 8</b> Udías		 <b>CH 13</b> Entrada Reagrupa/Asistencia <b>CH 17</b> FIN RALLYE - Playa Cóbreces	<b>3-4</b>	<b>10 - 13</b>
		Tiempo	Promedio	Distancia
		<b>30 min.</b>	<b>44,20 km/h</b>	<b>22,1 km</b>

DISTANCIA		DIRECCIÓN	INFORMACIONES	Kms. REGRES.
TOTAL	PARCIAL			
6,60	0,60		N-634 x CA-135  	15,9
7,40	0,80		CA-135  	15,1
10,3	2,90		CA-135  	12,2
11,6	1,30		CA-135  	10,9
13,8	2,20		CA-135 x CA-359  	8,70

<b>XLI RALLYE DE CÓBRECES</b> <i>escudería Cobreces</i>		Sección	Sector	
 <b>TC 6 - 8</b> Udías			<b>3-4</b> <b>10 - 13</b>	
 <b>CH 13</b> Entrada Reagrupa/Asistencia <b>CH 17</b> FIN RALLYE - Playa Cobreces		Tiempo	Promedio	Distancia
		<b>30 min.</b>	<b>44,20 km/h</b>	<b>22,1 km</b>

DISTANCIA		DIRECCIÓN	INFORMACIONES	Kms. REGRES.
TOTAL	PARCIAL			
17,0	3,20	11 	CA-358   	5,50
18,2	1,20	12 	CA-358 x CA-131   	4,30
21,1	2,90	13 	CA-131 x LOCAL 	1,40
22,1	1,00	14 	LOCAL <b>DAR LA VUELTA RODEANDO ISLETA CENTRAL PARA FINALIZAR 3º SECCION</b> <b>ENTRAR AL PARKING DE LA PLAYA PARA FINALIZAR 4º SECCIÓN</b> 	0,40
22,5	0,40	15 	LOCAL  <b>CH 13</b> Entrada Reagrupamiento / Asistencia	0,00



