






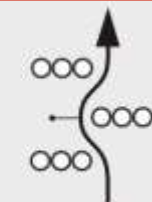


Fecha: 3 de Junio de 2024




Hora: 13:00

COMPLEMENTO Nº 1

Modificaciones en el rutometro Pag. 30, viñeta nº 13, cambio en la posición de la chicane

TC-1 TC-3 "Vega -Villasevil"		CH-2 CH-4 La Gurueba		Etapa 1ª	Sección 1a-2a	Sector 4/9
		➔		Distancia 33,31 Km	Tiempo 0h 47'	Promedio 42,52 Km/h
DISTANCIA (Km)		DIRECCIÓN		INFORMACIONES		Km. TOT. REGRES.
TOTAL	PARCIAL					
5,97	1,56	10		Local x CA-605 !!	 R-6	27,34
7,04	1,07	11		CA-605 x CA-270 !!	 R-7  S-2	26,27
7,75	0,71	12		CA-270		25,56
8,35	0,60	13		CA-270 !!	CHICANE	24,96

Pag. 50, corregido el número en los controles horarios

 CH-4C Entrada P. Asistencia		 CH-4D Salida P. Asistencia	Etapa 19	Sección 39	Sector 12
			Distancia	Tiempo 50'	Promedio

