



RALLYE

Campeonato de Cantabria de Rallyes



AÑO JUBILAR
LEBANIEGO
2023-2024

GOBIERNO
de
CANTABRIA
VICEPRESIDENCIA
DIRECCIÓN GENERAL DE DEPORTE



CANTABRIA
DEPORTE

Cantabria
Infinita

9-10 DE JUNIO

VALLES PASIEGOS

RUTOMETRO



top
motor
con años de experiencia



RALLY ON



Excmo Ayuntamiento
de Villacarriedo



Excmo Ayuntamiento
de Selaya



Excmo Ayuntamiento
de Villafufre



Excmo Ayuntamiento
de Saro



Excmo Ayuntamiento
de Vega de Pas



Excmo Ayuntamiento
de Santiurde

INFORMACIÓN



GRUPO
Benjamín

Dando vida a la madera desde 1969

ESQUELETO
**pamanes
motorsport**



blendio

TRIFCAN
MULTISERVICIOS

CANADA MOTOR
ESPECIALISTAS MECÁNICA EN GENERAL

casa
el Macho
Auténticas Quesadas y Sobaos Pasiegos

JA construcciones
AHEDO
CONTRATAS GENERALES DE LA CONSTRUCCION
Teléfono: 620 98 23 40

CARROGERIAS
BARQUIN

www.rallyevallespasiegos.com

INDICE GENERAL

Mapa	3
Itinerario - Horario	4
Principales ubicaciones	5
Verificaciones	7
Ceremonia salida	13
1ª y 2ª Sección	17
T.C. 1/3	25
T.C. 2/4	35
T.C. 5	49
3ª y 4ª Sección	55
T.C. 5/7	61
T.C. 6/8	71
Rutas alternativas	85

Teléfonos de interés

Teléfono de emergencias de la prueba	636 718 961
Escudería A.D. Valles Pasiegos	Christian España: 679 370 247
Director de carrera	Andres Alberdi Ezquerria: 615 913 561
Director adjunto	_____
Coche cierre	Eduardo Barquin: 699 183 833
Coche seguridad	Christian España: 679 370 247
Jefe de tramo 1-3-5-7-9	Benito Díaz: 639 926 796
Jefe de tramo 2-4-6-8	Jesus Goya Saro: 676 042 678
Coche 00	Ignacio Cobo: 647 587 381
Coche 0	Julen Sarrionandia Larrucea: 619 415 564
Teléfono general de emergencias	112
Ambulancias Mompía	616 472 963/4
Hospital Comarcal de Sierrallana	942 84 74 00
Hospital Marqués de Valdecilla	942 202 520 - 942 202 577
Clínica Mompía	942 584 100
Servicio de grúas	Grúas Hoznayo: 637 399 120
Subsector de Tráfico de Santander	942 321 500
Guardia Civil General	062
Guardia Civil (Cuartel de Selaya)	942 590 266

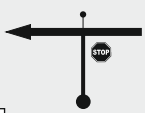











LEYENDA DE SÍMBOLOS

	Control horario		Control de llegada
	Control de salida		Control stop
	Dirección a seguir		Dirección a no seguir
	Referencia de medición		Camino de tierra
	Radio de seguridad		Atención
	Equipos sanitarios		Puente
	Seguir esta dirección		Semáforo
	No seguir esta dirección		Carretera vecinal
	Gasolinera		Indicador de población
	Hito kilométrico		Parque de Asistencia
	Casa		Reagrupamiento

PÁGINA EXPLICATIVA

KM. TOTALES TIEMPO A INVERTIR PROMEDIO DE VELOCIDAD

 TC-2 "Meruelo-Las Pilas"		 CH-2A Reagrupamiento	Etapa	Sección	Sector
			1a	1a	3
			Distancia	Tiempo	Promedio
			24,57 Km	0h 38'	38,79 Km/h

DISTANCIA (Km)		DIRECCIÓN	INFORMACIONES	Km. TOT. REGRES.
TOTAL	PARCIAL			
11,65	0,09		Local x CA-458 	12,92
11,76	0,11		CA-458   N 43° 25' 27,63" - W 03° 38' 21,04"	12,81
12,17	0,41		CA-458  INFORMACIÓN PARA VEHÍCULOS RETENIDOS EN TRAMO NEUTRALIZADO De C. STOP Km Tiempo Km/h: Aprox. C.H. 12,40 0h 20' 37,20	12,40
14,99	2,82		CA-458 x CA-266   CA-266 HAZAS DE CESTO	9,58
15,18	0,19		CA-266 x A-8  !!	9,09

CAMBIO DE CARRETERA

CARRETERA POR LA QUE CIRCULAS

REGRESIVO A FIN DE T.C.

REGRESIVO AL PRÓXIMO C.H.

TRÁFICO DE RALLYE EN 2 SENTIDOS

LINEA SUPRIMIDA -200 m.

Nº DE VIÑETA DE UN SECTOR

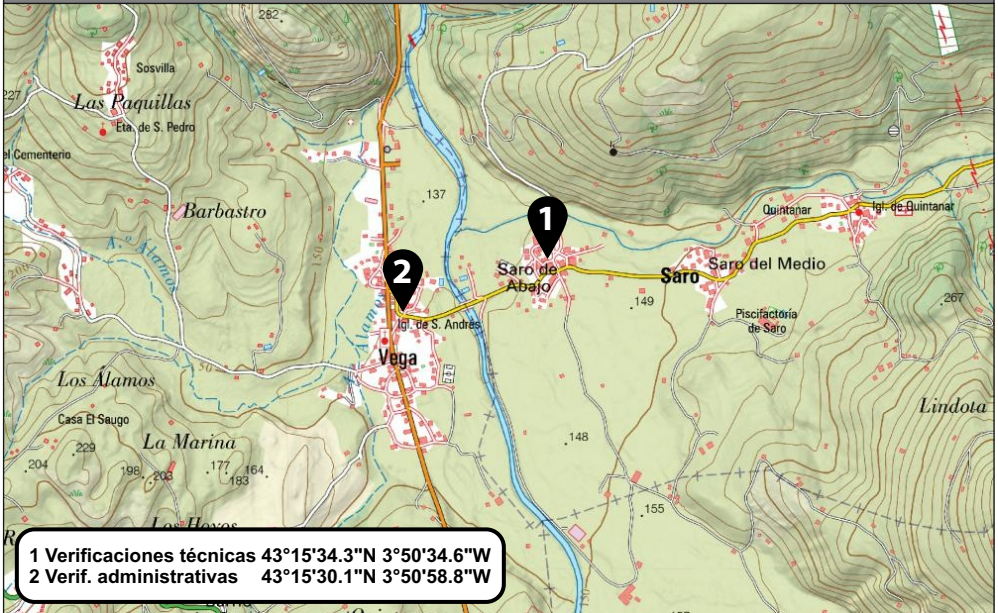
PASAR LA PAGINA RÁPIDO (-200 m.)

ITINERARIO - HORARIO

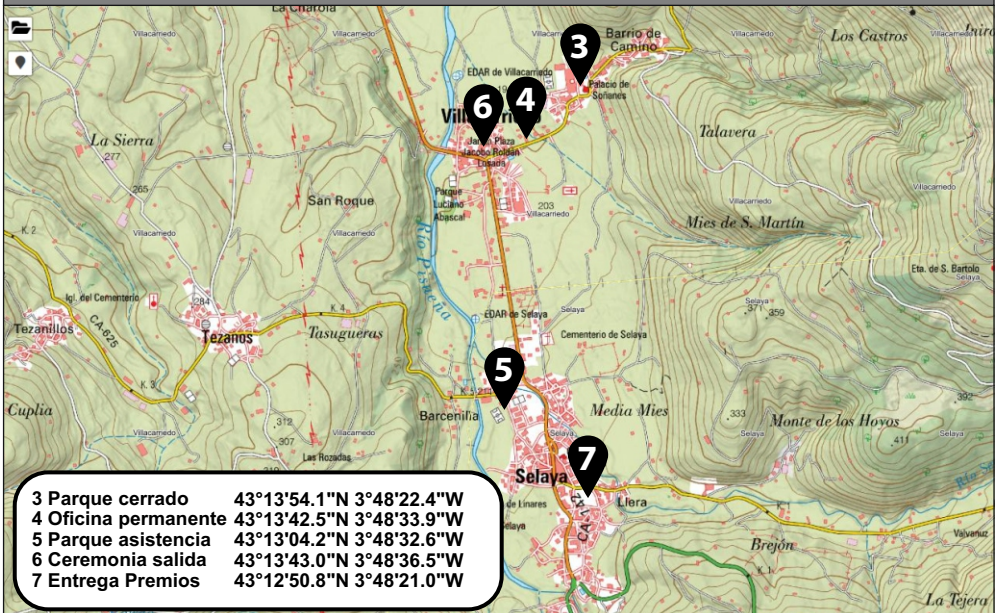
St	CH TC	Descripción	Distancia TC	Distancia Enlace	Distancia Total	Tiempo	Km/h	Hora 1°	Sección
10 de Junio de 2023									
1	0A	Salida Rallye						07:30	1ª
	0B	Entrada P.A.		2,08	2,08	00:05	24,96	07:35	
2		P.A. "A" El Castañal - Selaya				00:20			
3	0C	Salida P. A.						07:55	
	1	Aloños		8,23	8,23	00:12	41,15	08:07	
4	Tc.1	ALOÑOS - SAN MARTÍN 1	10,00					08:10	
	2	Bárcena		18,06	28,06	00:47	35,82	08:57	
5	Tc.2	GUZPARRAS 1	18,40					09:00	
	2A	Entrada Reagrupamiento		10,50	28,90	00:45	38,53	09:45	
		Reagrupamiento "Residencial Carriedo"				00:25			
6	2B	Salida reagrupamiento						10:10	2ª
	2C	Entrada P.A.		1,66	1,66	00:05	19,92	10:15	
7		P.A. "B" El Castañal - Selaya				00:20			
8	2D	Salida P. A.						10:35	
	3	Aloños		8,23	8,23	00:12	41,15	10:47	
9	Tc.3	ALOÑOS - SAN MARTÍN 2	10,00					10:50	
	4	Bárcena		18,06	28,06	00:52	32,38	11:42	
10	Tc.4	GUZPARRAS 2	18,40					11:45	
	4A	Entrada P.A.		9,30	27,70	00:45	36,93	12:30	
11		P.A. "C" El Castañal - Selaya				00:50			
12	4B	Salida P.A.						13:20	
	5	Las Llamas		2,03	2,03	00:04	30,45	13:24	
13	Tc.5	CASA EL MACHO (TC+)	7,35					13:27	
	5A	Entrada Reagrupamiento		0,20	7,55	00:11	41,18	13:38	
		Reagrupamiento "Losa"				01:40			
14	5B	Salida reagrupamiento						15:18	3ª
	5C	Entrada P.A.		9,52	9,52	00:15	38,08	15:33	
15		P.A. "D" El Castañal - Selaya				00:20			
16	5D	Salida P. A.						15:53	
	6	Santibañez		5,40	5,40	00:09	36,00	16:02	
17	Tc.6	SANTIBAÑEZ - SELAYA 1	15,90					16:05	
	7	Villacarriedo		3,50	19,40	00:32	36,38	16:37	
18	Tc.7	VILLACARRIEDO - SARO 1	11,90					16:40	
	7A	Entrada Reagrupamiento		1,36	13,26	00:25	31,82	17:05	
		Reagrupamiento "Campo Lope de Vega"				00:25			
19	7B	Salida reagrupamiento						17:30	4ª
	7C	Entrada P.A.		6,96	6,96	00:14	29,83	17:44	
20		P.A. "E" El Castañal - Selaya				00:30			
21	7D	Salida P. A.						18:14	
	8	Santibañez		5,40	5,40	00:08	40,50	18:22	
22	Tc.8	SANTIBAÑEZ - SELAYA 2	15,90					18:25	
	9	Villacarriedo		3,50	19,40	00:32	36,38	18:57	
23	Tc.9	VILLACARRIEDO - SARO 2	11,90					19:00	
	10	Fin de Rallye		8,45	20,35	00:35	34,89	19:35	
TOTALES RALLYE			119,75	122,44	242,19		49,44%		

PRINCIPALES UBICACIONES

VEGA VILLAFUFRE - SARO



VILLACARRIEDO - SELAYA



NOTAS



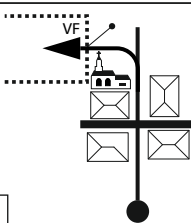
VERIFICACIONES

ENLACE A VERIFICACIONES TECNICAS

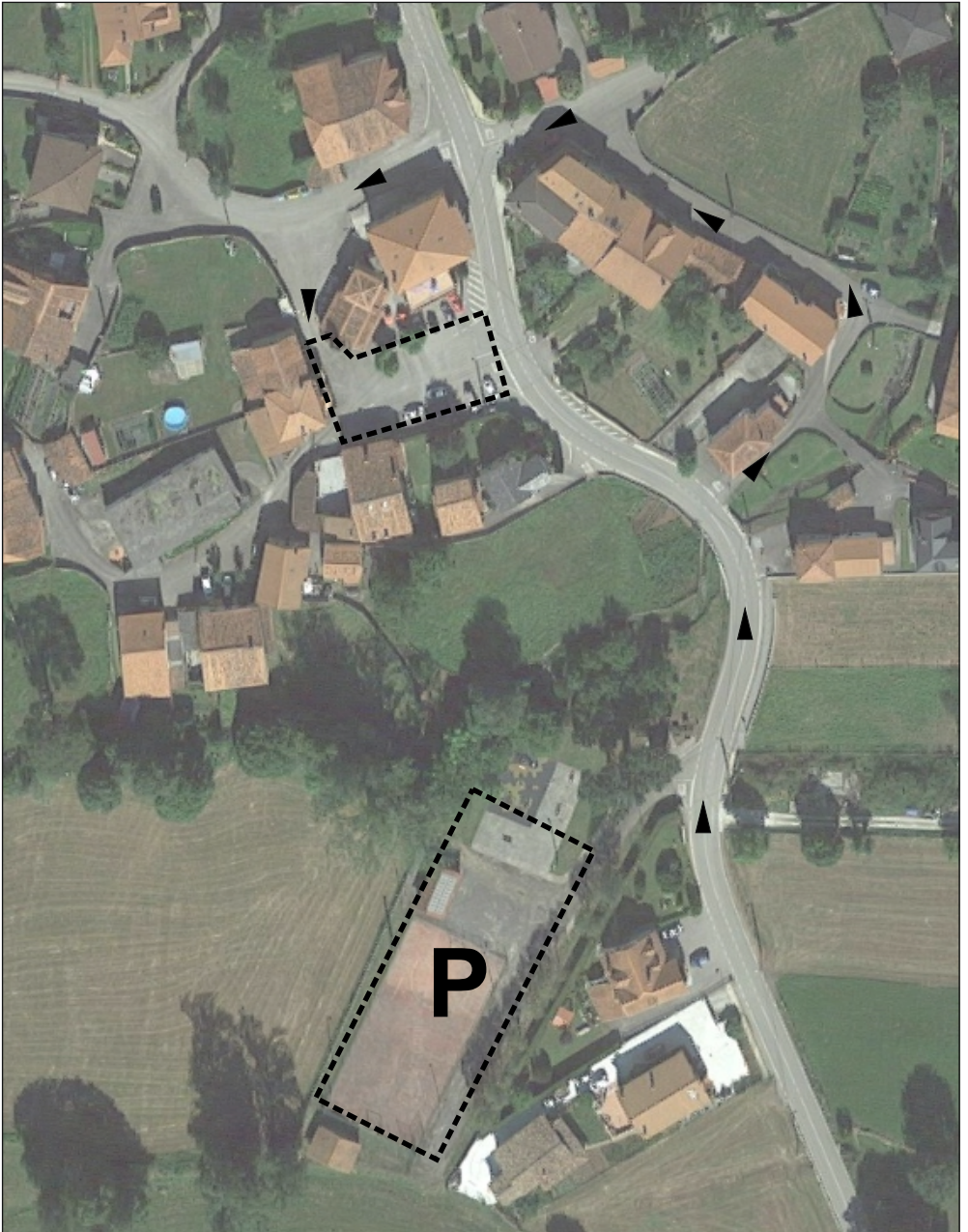
DISTANCIA (Km)		DIRECCIÓN	INFORMACIONES	Km.TOT. REGRES.
TOTAL	PARCIAL			
0,00	0,00	<p>CRUCE VEGA DE VILLAFUFRE DIRECCION SARO</p>	<p>CA-142 x CA-620</p> <p>!!</p> <p>CA-620 SARO LLERANA</p> <p>43°15'32.0"N 3°50'59.5"W</p>	0,84
0,39	0,39		<p>CA-620</p> <p>SARO</p>	0,45
0,64	0,25		<p>CA-620 x Local</p> <p>!!</p>	0,20
0,67	0,03		<p>Local</p>	0,17
0,76	0,09		<p>Local x Local</p>	0,08

!! 0,08

ENLACE A VERIFICACIONES TECNICAS

DISTANCIA (Km)		DIRECCIÓN	INFORMACIONES	Km.TOT. REGRES.
TOTAL	PARCIAL			
0,84	0,08	<div style="display: flex; align-items: center; justify-content: center;"> <div style="border: 1px solid black; padding: 2px 5px; margin-right: 10px;">6</div>  </div>	<p>Local x Verificaciones</p> <div style="background-color: black; color: white; text-align: center; padding: 2px;">VERIFICACIONES</div>	0,00

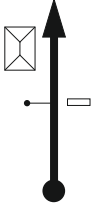
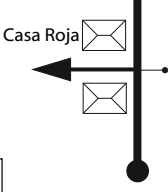
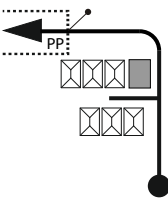
VERIFICACIONES TECNICAS



ENLACE DE VERIFICACIONES A PRE PARQUE CEREMONIA

DISTANCIA (Km)		DIRECCIÓN	INFORMACIONES	Km.TOT. REGRES.
TOTAL	PARCIAL			
0,00	0,00	<p style="text-align: center;">1</p>	<p>Verificaciones x CA-620</p> <p style="text-align: center;">VERIFICACIONES</p>	6,70
0,41	0,41	<p style="text-align: center;">2</p>	<p>CA-620</p> <p style="text-align: center;">VEGA</p>	6,29
0,68	0,27	<p style="text-align: center;">3</p>	<p>CA-620 x CA-142</p> <p style="text-align: center;"> </p> <p style="text-align: center;">STOP</p>	6,02
2,16	1,48	<p style="text-align: center;">4</p>	<p>CA-142</p> <p style="text-align: center;">SANTIBAÑEZ</p>	4,54
4,16	2,00	<p style="text-align: center;">5</p>	<p>CA-142</p> <p style="text-align: center;">BARCENA</p>	2,54

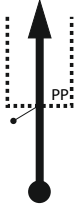

ENLACE DE VERIFICACIONES A PRE PARQUE CEREMONIA

DISTANCIA (Km)		DIRECCIÓN	INFORMACIONES	Km.TOT. REGRES.
TOTAL	PARCIAL			
5,71	1,55	<div style="border: 1px solid black; padding: 2px; display: inline-block;">6</div> 	CA-142 <div style="border: 2px solid black; border-radius: 10px; padding: 5px; text-align: center;">VILLACARRIEDO</div>	0,99
6,51	0,80	<div style="border: 1px solid black; padding: 2px; display: inline-block;">7</div> 	CA-142 x Local !!! NO PASARSE GIRAR IZQUIERDA ANTES DE CASA ROJA	0,19
6,70	0,19	<div style="border: 1px solid black; padding: 2px; display: inline-block;">8</div> 	Local x Pre parque <div style="background-color: black; color: white; text-align: center; padding: 2px;">PRE PARQUE CEREMONIA</div>	0,00

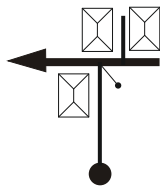
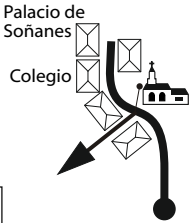
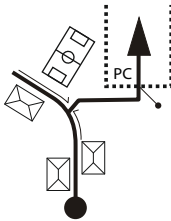


CEREMONIA

ENLACE DE PRE PARQUE A CEREMONIA

DISTANCIA (Km)		DIRECCIÓN	INFORMACIONES	Km. TOT. REGRES.
TOTAL	PARCIAL			
0,00	0,00	<div style="display: flex; align-items: center; justify-content: center;"> <div style="border: 1px solid black; width: 30px; height: 30px; display: flex; align-items: center; justify-content: center; margin-right: 10px;">1</div>  </div>	<p>Preparque x Local</p> <div style="background-color: black; color: white; text-align: center; padding: 5px;">Preparque</div>	0,15
0,15	0,15	<div style="display: flex; align-items: center; justify-content: center;"> <div style="border: 1px solid black; width: 30px; height: 30px; display: flex; align-items: center; justify-content: center; margin-right: 10px;">2</div>  </div>	<p>Local x CA-622 x Ceremonia</p> <div style="background-color: black; color: white; text-align: center; padding: 5px;">Ceremnia</div>	0,00

ENLACE DE CEREMONIA A PARQUE CERRADO

DISTANCIA (Km)		DIRECCIÓN	INFORMACIONES	Km. TOT. REGRES.
TOTAL	PARCIAL			
0,00	0,00	<div style="border: 1px solid black; width: 30px; height: 30px; display: flex; align-items: center; justify-content: center; margin: 0 auto;">1</div> 	<p>Ceremonia x CA-622</p> <div style="background-color: black; color: white; text-align: center; padding: 5px;">Ceremonia</div>	0,57
0,46	0,46	<div style="border: 1px solid black; width: 30px; height: 30px; display: flex; align-items: center; justify-content: center; margin: 0 auto;">2</div> 	<p>CA-622 x Local</p> <p>!!! GIRAR A LA IZQUIERDA A AL ALTURA DE LA IGLESIA</p>	0,11
0,57	0,11	<div style="border: 1px solid black; width: 30px; height: 30px; display: flex; align-items: center; justify-content: center; margin: 0 auto;">3</div> 	<p>Local x P. Cerrado</p> <p>!!!</p> <div style="background-color: black; color: white; text-align: center; padding: 5px;">Parque Cerrado</div>	0,00

NOTAS



1ª/2ª SECCION



CH-0A

Salida Parque Cerrado

Etapa
1^a

Sección
1^a




Sector
1

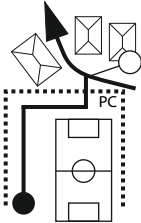




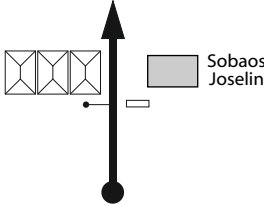

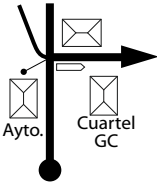
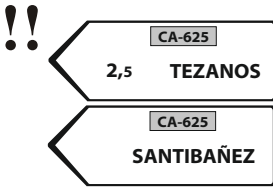
Distancia
2,08 Km

Tiempo
0h 5'




Promedio
24,96 Km/h

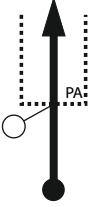



 CH-0A <i>Salida Rallye</i>		 CH-0B <i>Entrada P.A.</i>	Etapa 1^a	Sección 1^a	Sector 1
			Distancia 2,08 Km	Tiempo 0h 5'	Promedio 24,96 Km/h

DISTANCIA (Km)		DIRECCIÓN	INFORMACIONES	Km. TOT. REGRES.
TOTAL	PARCIAL			
0,00	0,00	<div style="border: 1px solid black; padding: 5px; display: inline-block;">1</div> 	Parque Cerrado x Local  Parque Cerrado	2,08
0,08	0,08	<div style="border: 1px solid black; padding: 5px; display: inline-block;">2</div> 	Local x CA-622	2,00
0,55	0,47	<div style="border: 1px solid black; padding: 5px; display: inline-block;">3</div> 	CA-622 x CA-142 	1,53
1,07	0,52	<div style="border: 1px solid black; padding: 5px; display: inline-block;">4</div> 	CA-142 	1,01
1,92	0,85	<div style="border: 1px solid black; padding: 5px; display: inline-block;">5</div> 	CA-142 x CA-625 	0,16

!!  **0,16**

 CH-0A <i>Salida Rallye</i>		 CH-0B <i>Entrada P.A.</i>	Etapa 1ª	Sección 1ª	Sector 1
			Distancia 2,08 Km	Tiempo 0h 5'	Promedio 24,96 Km/h

DISTANCIA (Km)		DIRECCIÓN	INFORMACIONES	Km. TOT. REGRES.
TOTAL	PARCIAL			
2,08	0,16	<div style="border: 1px solid black; padding: 5px; display: inline-block;">6</div> 	CA-625 x P. Asistencia  <div style="background-color: black; color: white; text-align: center; padding: 2px;">PARQUE ASISTENCIA</div>	15,45



CH-0B

Entrada P. Asistencia



CH-0C

Salida P. Asistencia

Etapa
1ª

Sección
1ª




Sector
2

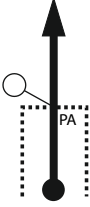

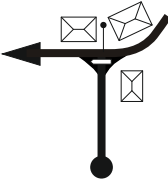

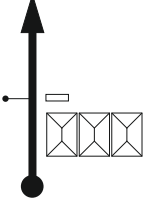

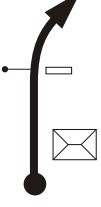

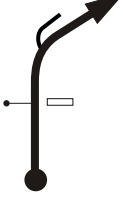

Distancia




Tiempo
20'



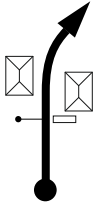

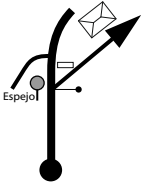





Promedio



 CH-0C CH-2D <i>Salida P.A.</i>		 CH-1 CH-3 <i>Aloños</i>	Etapa 1ª	Sección 1ª/2ª	Sector 3/8
			Distancia 8,23 Km	Tiempo 0h 12'	Promedio 41,15 Km/h

DISTANCIA (Km)		DIRECCIÓN	INFORMACIONES	Km.TOT. REGRES.
TOTAL	PARCIAL			
0,00	0,00	<div style="display: flex; align-items: center;"> <div style="border: 1px solid black; padding: 2px; margin-right: 10px;">1</div>  </div>	<p>P. Asistencia x CA-625</p>  <p style="background-color: black; color: white; text-align: center; padding: 2px;">PARQUE ASISTENCIA</p>	8,23
0,10	0,10	<div style="display: flex; align-items: center;"> <div style="border: 1px solid black; padding: 2px; margin-right: 10px;">2</div>  </div>	<p>CA-625 x CA-142</p> 	8,13
0,51	0,41	<div style="display: flex; align-items: center;"> <div style="border: 1px solid black; padding: 2px; margin-right: 10px;">3</div>  </div>	<p>CA-142</p> 	7,72
2,68	2,17	<div style="display: flex; align-items: center;"> <div style="border: 1px solid black; padding: 2px; margin-right: 10px;">4</div>  </div>	<p>CA-142</p> 	5,55
3,46	0,78	<div style="display: flex; align-items: center;"> <div style="border: 1px solid black; padding: 2px; margin-right: 10px;">5</div>  </div>	<p>CA-142</p> 	4,77

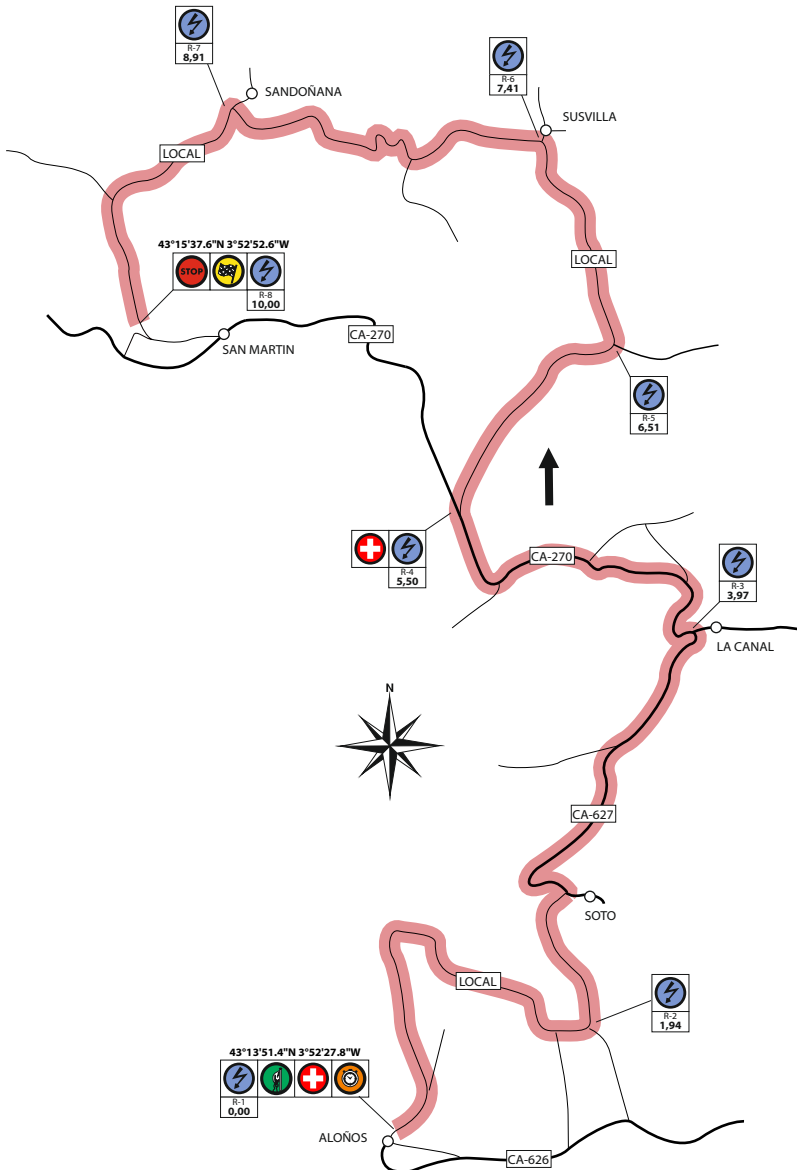
			Etapa 1ª	Sección 1ª/2ª	Sector 3/8
			Distancia 8,23 Km	Tiempo 0h 12'	Promedio 41,15 Km/h

DISTANCIA (Km)		DIRECCIÓN	INFORMACIONES	Km. TOT. REGRES.
TOTAL	PARCIAL			
4,61	1,15		CA-142 x CA-626  <div style="border: 1px solid black; padding: 5px; margin: 5px;"> CA-625 1,5 PEDROSO TEZANOS </div> <div style="border: 1px solid black; padding: 5px; margin: 5px;"> CA-626 500 m SANTIBAÑEZ ALOÑOS </div>	3,62
7,92	3,31		CA-625  <div style="border: 1px solid black; padding: 5px; margin: 10px auto; width: fit-content;"> ALOÑOS </div>	0,31
8 02	0,10		CA-625 x Local  <div style="border: 1px solid black; padding: 5px; margin: 10px auto; width: fit-content;"> mirador de Aloños   </div>	0,21
8,23	0,21		Local x Local  1/3	0,00

NOTAS


TC-1/3
ALOÑOS - SAN MARTIN
10,00 km

RADIOS



TC-1/3
ALOÑOS - SAN MARTIN
10,00 km




SALIDA

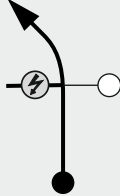





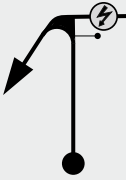








TC-1/3
ALOÑOS - SAN MARTIN
10,00 km





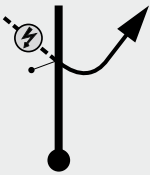


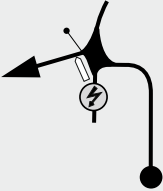


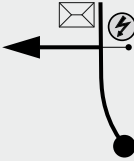


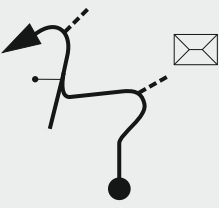
LLEGADA






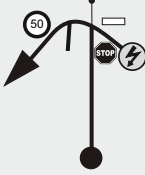



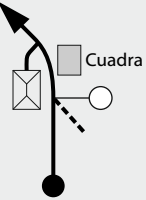




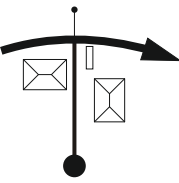

 TC-1 TC-3 <i>"Aloños - San Martín"</i>		 CH-2 CH-4 <i>Bárcena de Toranzo</i>	Etapa 1ª	Sección 1ª/2ª	Sector 4/9
			Distancia 28,06 Km	Tiempo 0h 47'	Promedio 35,82 Km/h




DISTANCIA (Km)		DIRECCIÓN	INFORMACIONES	Km.TOT. REGRES.
TOTAL	PARCIAL			
0,00	0,00		Local  1/3  R-1  S-1	28,06
0,23	0,23		Local	27,83
0,66	0,43		Local	27,40
1,94	1,28		Local  R-2	26,12
2,58	0,64		Local x CA-622 	25,48







 TC-1 TC-3 <i>"Aloños - San Martin"</i>		 CH-2 CH-4 <i>Bárcena de Toranzo</i>	Etapa 1ª	Sección 1ª/2ª	Sector 4/9
			Distancia 28,06 Km	Tiempo 0h 47'	Promedio 35,82 Km/h




DISTANCIA (Km)		DIRECCIÓN	INFORMACIONES	Km.TOT. REGRES.
TOTAL	PARCIAL			
3,97	1,39		CA-270   	24,09
5,50	1,53		CA-270 x Local  	22,56
6,51	1,01		Local x Local  	21,55
7,41	0,90		Local  	20,65
8,09	0,68		Local	19,97

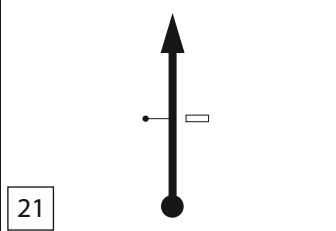

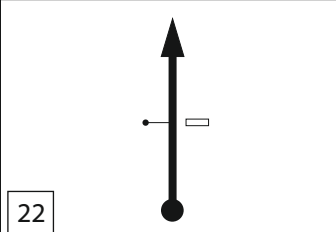

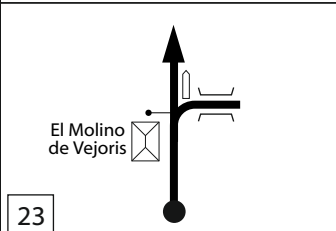

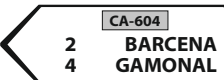
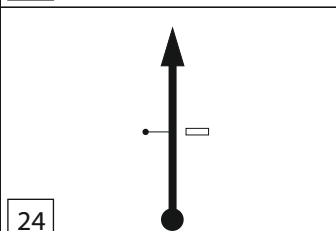

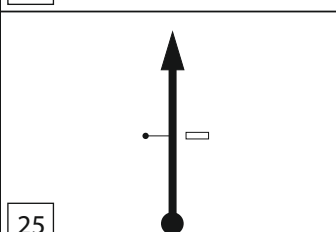

 TC-1 TC-3 <i>"Aloños - San Martín"</i>		 CH-2 CH-4 <i>Bárcena de Toranzo</i>	Etapa 1ª	Sección 1ª/2ª	Sector 4/9
			Distancia 28,06 Km	Tiempo 0h 47'	Promedio 35,82 Km/h




DISTANCIA (Km)		DIRECCIÓN	INFORMACIONES	Km.TOT. REGRES.
TOTAL	PARCIAL			
8,91	0,82	 <div style="display: flex; justify-content: space-between; align-items: center;"> 11 1,09 </div>	Local  SANDOÑANA  	19,15
10,00	1,09	 <div style="display: flex; justify-content: space-between; align-items: center;"> 12 0,00 </div>	Local 	18,06
10,15	0,15	 <div style="display: flex; justify-content: space-between; align-items: center;"> 13 </div>	Local  	17,91
10,24	0,09	 <div style="display: flex; justify-content: space-between; align-items: center;"> 14 </div>	Local x CA-270 SAN MARTIN DE VILLAFUFRE	17,82
11,21	0,97	 <div style="display: flex; justify-content: space-between; align-items: center;"> 15 </div>	CA-270 VILLAFUFRE	16,85





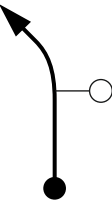

 TC-1 TC-3 <i>"Aloños - San Martín"</i>		 CH-2 CH-4 <i>Bárcena de Toranzo</i>	Etapa 1ª	Sección 1ª/2ª	Sector 4/9
			Distancia 28,06 Km	Tiempo 0h 47'	Promedio 35,82 Km/h

DISTANCIA (Km)		DIRECCIÓN	INFORMACIONES	Km. TOT. REGRES.
TOTAL	PARCIAL			
12,12	0,91	 16	CA-270 <div style="border: 1px solid black; border-radius: 10px; padding: 5px; width: fit-content; margin: 0 auto;"> ESCOBEDO </div>	15,94
14,23	2,11	 17	CA-270 <div style="border: 1px solid black; border-radius: 10px; padding: 5px; width: fit-content; margin: 0 auto;"> SOTO IRUZ </div>	13,83
15,21	0,98	 18	CA-270 x CA-602  <div style="display: flex; flex-direction: column; align-items: center;"> <div style="border: 1px solid black; padding: 2px; margin-bottom: 5px;">CA-602</div> <div style="border: 1px solid black; padding: 5px; margin-bottom: 5px;"> 1 VILLASEVIL 4 SANTIURDE DE TORANZO </div> <div style="border: 1px solid black; padding: 5px;"> 7 SAN MARTIN DE TORANZO 8 VEJORIS 1 ALCEDA </div> </div>	12,85
16,08	0,87	 19	CA-602 <div style="border: 1px solid black; border-radius: 10px; padding: 5px; width: fit-content; margin: 0 auto;"> VILLASEVIL </div>	11,98
18,95	2,87	 20	CA-602 <div style="border: 1px solid black; border-radius: 10px; padding: 5px; width: fit-content; margin: 0 auto;"> SANTIURDE DE TORANZO </div>	9,11

 TC-1 TC-3 <i>"Aloños - San Martín"</i>		 CH-2 CH-4 <i>Bárcena de Toranzo</i>	Etapa 1ª	Sección 1ª/2ª	Sector 4/9
			Distancia 28,06 Km	Tiempo 0h 47'	Promedio 35,82 Km/h

DISTANCIA (Km)		DIRECCIÓN	INFORMACIONES	Km. TOT. REGRES.
TOTAL	PARCIAL			
21,06	2,11		CA-602 	7,00
23,33	2,27		CA-602 	4,73
24,58	1,25		CA-602 x CA-604  	3,48
25,04	0,46		CA-604 	3,02
26,00	0,96		CA-604 	2,06

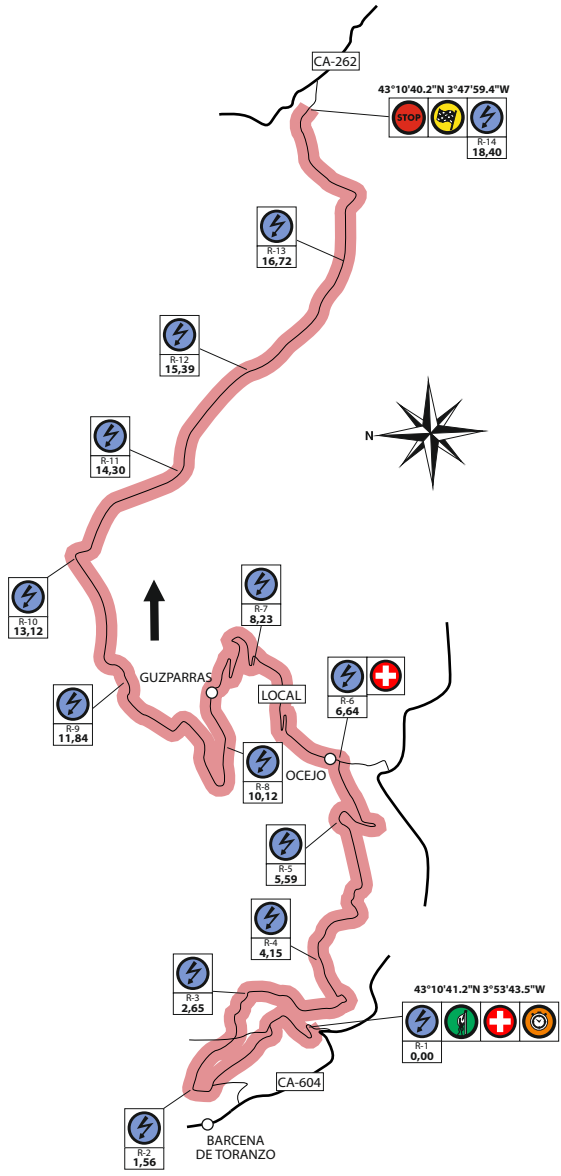
 TC-1 TC-3 <i>"Aloños - San Martín"</i>		 CH-2 CH-4 <i>Bárcena de Toranzo</i>	Etapa 1ª	Sección 1ª/2ª	Sector 4/9
			Distancia 28,06 Km	Tiempo 0h 47'	Promedio 35,82 Km/h

DISTANCIA (Km)		DIRECCIÓN	INFORMACIONES	Km.TOT. REGRES.
TOTAL	PARCIAL			
27,90	1,90	<div style="border: 1px solid black; padding: 2px; display: inline-block;">26</div> 	CA-604 x Local   	0,16
28,06	0,16	<div style="border: 1px solid black; padding: 2px; display: inline-block;">27</div> 	Local  2/4	0,00

NOTAS


TC-2/4
GUZPARRAS
18,40 km


RADIOS






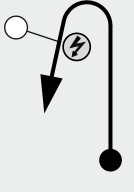



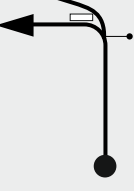

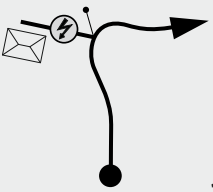

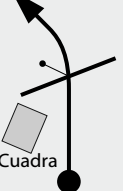


TC-2/4
GUZPARRAS
18,40 km




SALIDA

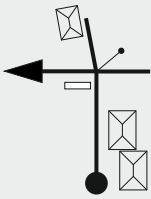

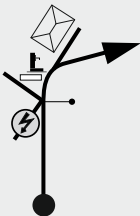


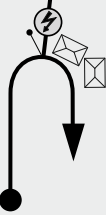

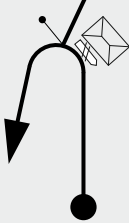

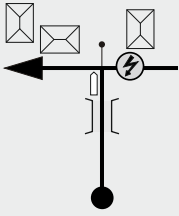










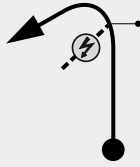


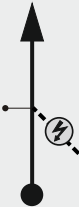

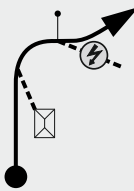

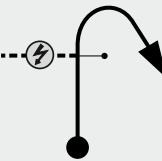

 TC-2 TC-4 <i>"Guzparras"</i>		 CH-2A CH-4A <i>Entrada RG. / Entrada P.A.</i>	Etapa 1^a	Sección 1^a/2^a	Sector 5/10
			Distancia 28,90 Km 27,70 Km	Tiempo 0h 45' 0h 45'	Promedio 38,53 Km/h 36,93 Km/h




DISTANCIA (Km)		DIRECCIÓN	INFORMACIONES	Km.TOT. REGRES.
TOTAL	PARCIAL			
0,00	0,00		Local  2/4  R-1  S-1	27,70
0,60	0,60		Local 	27,10
1,56	0,96		Local  R-2	26,14
2,20	0,64		Local	25,50
2,65	0,45		Local  R-3	25,05

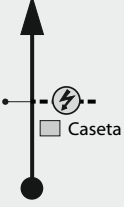

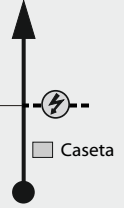

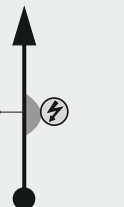

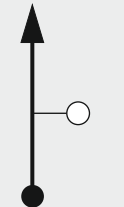

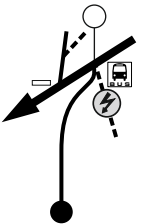

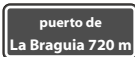

 TC-2 TC-4 "Guzparras"		 CH-2A CH-4A Entrada RG. / Entrada P.A.	Etapa 1ª	Sección 1ª/2ª	Sector 5/10
			Distancia 28,90 Km 27,70 Km	Tiempo 0h 45' 0h 45'	Promedio 38,53 Km/h 36,93 Km/h

DISTANCIA (Km)		DIRECCIÓN	INFORMACIONES	Km. TOT. REGRES.
TOTAL	PARCIAL			
3,52	0,87	 6 9,66	Local x Local 	24,18
4,15	0,63	 7 8,38	Local  	23,55
5,59	1,44	 8 11,79	Local 	22,11
5,96	0,37	 9 11,42	Local  ZONA DE HORMIGON	21,74
6,64	0,68	 10 11,33	Local x Local   	21,06

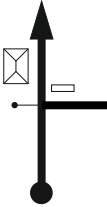

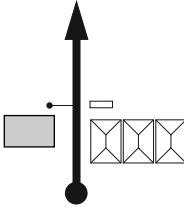

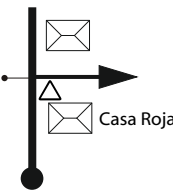


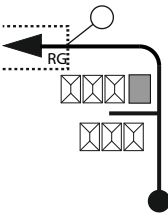

 TC-2 TC-4 "Guzparras"		 CH-2A CH-4A Entrada RG. / Entrada P.A.	Etapa 1ª	Sección 1ª/2ª	Sector 5/10
			Distancia 28,90 Km 27,70 Km	Tiempo 0h 45' 0h 45'	Promedio 38,53 Km/h 36,93 Km/h

DISTANCIA (Km)		DIRECCIÓN	INFORMACIONES	Km.TOT. REGRES.
TOTAL	PARCIAL			
8,23	1,59	 <div style="display: flex; justify-content: space-between; align-items: center;"> 11 11,33 </div>	Local 	19,47
9,24	1,01	 <div style="display: flex; justify-content: space-between; align-items: center;"> 12 9,98 </div>	Local <div style="border: 1px solid black; padding: 5px; display: inline-block; margin: 10px;">GUZPARRAS</div>	18,46
10,12	0,88	 <div style="display: flex; justify-content: space-between; align-items: center;"> 13 8,38 </div>	Local 	17,58
11,84	1,72	 <div style="display: flex; justify-content: space-between; align-items: center;"> 14 11,79 </div>	Local 	15,86
13,12	1,28	 <div style="display: flex; justify-content: space-between; align-items: center;"> 15 11,33 </div>	Local 	14,58


 TC-2 TC-4 "Guzparras"		 CH-2A CH-4A Entrada RG. / Entrada P.A.	Etapa 1ª	Sección 1ª/2ª	Sector 5/10
			Distancia 28,90 Km 27,70 Km	Tiempo 0h 45' 0h 45'	Promedio 38,53 Km/h 36,93 Km/h




DISTANCIA (Km)		DIRECCIÓN	INFORMACIONES	Km.TOT. REGRES.
TOTAL	PARCIAL			
14,30	1,18	 <div style="display: flex; justify-content: space-between;"> 16 9,98 </div>	Local 	13,40
15,39	1,09	 <div style="display: flex; justify-content: space-between;"> 17 9,66 </div>	Local 	12,31
16,72	1,33	 <div style="display: flex; justify-content: space-between;"> 18 8,38 </div>	Local 	10,98
18,40	1,68	 <div style="display: flex; justify-content: space-between;"> 19 11,33 </div>	Local 	9,30
18,71	0,31	 <div style="display: flex; justify-content: space-between;"> 20 </div>	Local x CA-262   	8,99

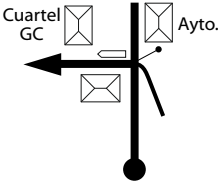


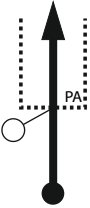

 TC-2 "Guzparras"		 CH-2A Entrada Reagrupamiento	Etapa 1ª	Sección 1ª	Sector 5
			Distancia 28,90 Km	Tiempo 0h 45'	Promedio 38,53 Km/h




DISTANCIA (Km)		DIRECCIÓN	INFORMACIONES	Km.TOT. REGRES.
TOTAL	PARCIAL			
25,98	7,27	 21	CA-262  2ª SECCION - PARQUE ASISTENCIA CONTINUAR EN LA PAGINA 44	1,72
28,29	2,31	Sobaos Joselin  22	CA-142 	0,60
28,70	0,41	 23	CA-142 x Local  NO PASARSE GIRAR DERECHA DESPUES DE CASA ROJA 	0,19
28,90	0,20	 24	Local x Reagrupamiento  Reagrupamiento	0,00

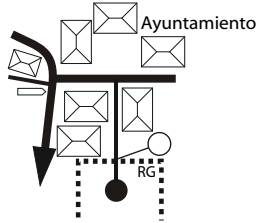



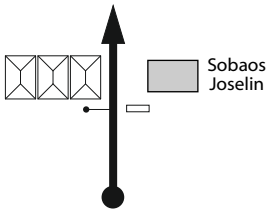

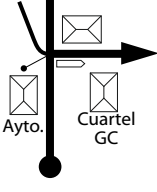

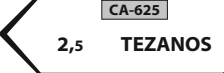

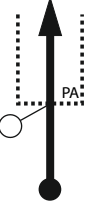

 CH-2A <i>Entrada Reagrupamiento</i>	  CH-2B <i>Salida reagrupamiento</i>	Etapa	Sección	Sector
		Distancia	Tiempo 0h 25'	Promedio



 TC-4 "Guzparras"		 CH-4A Entrada P. Asistencia	Etapa 1ª	Sección 2ª	Sector 10
			Distancia 27,70 Km	Tiempo 0h 45'	Promedio 36,93 Km/h

DISTANCIA (Km)		DIRECCIÓN	INFORMACIONES	Km.TOT. REGRES.
TOTAL	PARCIAL			
27,54	1,56		CA-142 x CA-625  	0,16
			2ª SECCION - PARQUE ASISTENCIA VIENE DE LA PAGINA 42	
27,70	0,16		CA-625 x P. Asistencia 	0,00
			Parque Asistencia	

 CH-2B <i>Salida Reagrupamiento</i>		 CH-2C <i>Entrada P. Asistencia</i>	Etapa 1^a	Sección 2^a	Sector 6
			Distancia 1,66 Km	Tiempo 0h 5'	Promedio 19,92 Km/h

DISTANCIA (Km)		DIRECCIÓN	INFORMACIONES	Km. TOT. REGRES.
TOTAL	PARCIAL			
0,00	0,00	<div style="border: 1px solid black; padding: 5px; display: inline-block;">1</div> 	Reagr. x CA-622 x CA-142   1 SELAYA 17 VEGA DE PAS  2B	1,66
0,75	0,75	<div style="border: 1px solid black; padding: 5px; display: inline-block;">2</div> 	CA-142  SELAYA	0,91
1,50	0,75	<div style="border: 1px solid black; padding: 5px; display: inline-block;">33</div> 	CA-142 x CA-625   2,5 TEZANOS  SANTIBAÑEZ	0,16
1,66	0,16	<div style="border: 1px solid black; padding: 5px; display: inline-block;">21</div> 	CA-625 x P. Asistencia  2C	0,00
			Parque Asistencia	



**CH-2C
CH-4A**

Entrada P. Asistencia



**CH-2D
CH-4B**

Salida P. Asistencia

Etapa

1ª

Sección

2ª

Sector

7/11




Tiempo 2ª Secc.

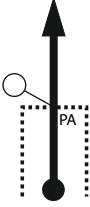
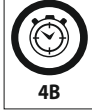



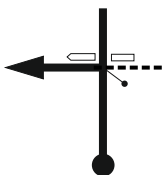
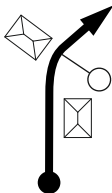

0h 20'

Tiempo 4ª Secc.

0h 50'



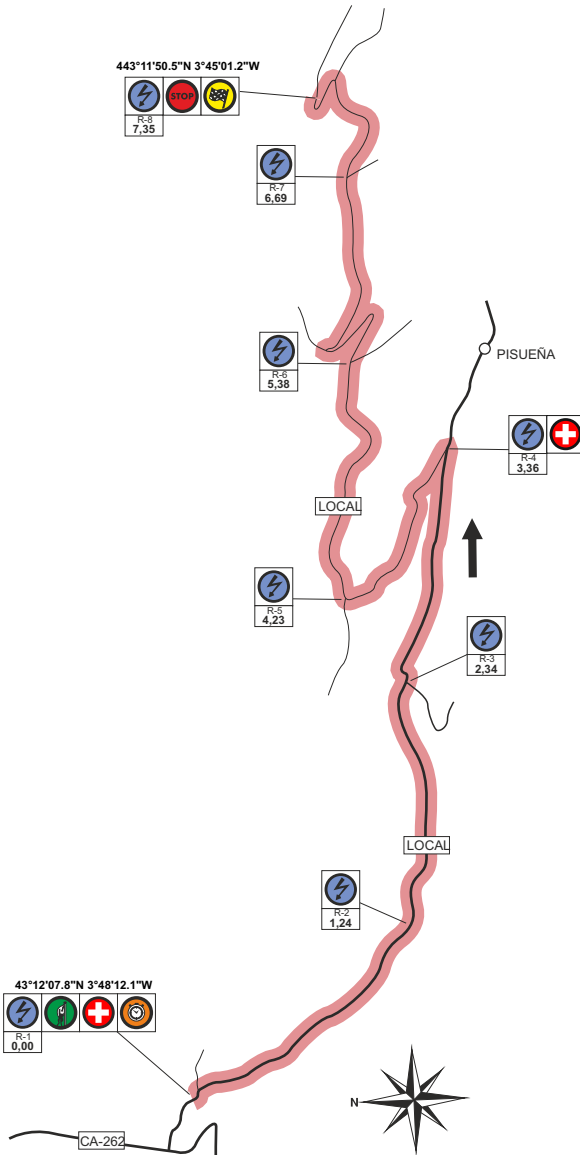
 CH-4B <i>Salida P.A.</i>		 CH-5 <i>Las Llamas</i>	Etapa 1^a	Sección 2^a	Sector 12
			Distancia 2,03 Km	Tiempo 0h 4'	Promedio 30,45 Km/h

DISTANCIA (Km)		DIRECCIÓN	INFORMACIONES	Km. TOT. REGRES.
TOTAL	PARCIAL			
0,00	0,00	<div style="display: flex; align-items: center;"> <div style="border: 1px solid black; padding: 2px; margin-right: 10px;">1</div>  </div>	<p>P. Asistencia x CA-625</p>  <p style="background-color: black; color: white; text-align: center; padding: 2px;">Parque Asistencia</p>	2,03
0,10	0,10	<div style="display: flex; align-items: center;"> <div style="border: 1px solid black; padding: 2px; margin-right: 10px;">2</div>  </div>	<p>CA-625 x CA-142</p> <div style="border: 1px solid black; padding: 5px; text-align: center; width: fit-content; margin: 10px auto;"> VILLACARRIEDO </div> 	1,93
1,01	0,91	<div style="display: flex; align-items: center;"> <div style="border: 1px solid black; padding: 2px; margin-right: 10px;">3</div>  </div>	<p>CA-142 x CA-262</p> <div style="border: 1px solid black; padding: 5px; text-align: center; width: fit-content; margin: 10px auto;"> CA-262 9 PUERTO DE LA BRAGUIA 15 VEGA DE PAS </div>	1,02
1,96	0,95	<div style="display: flex; align-items: center;"> <div style="border: 1px solid black; padding: 2px; margin-right: 10px;">4</div>  <div style="margin-left: 20px;">!!</div> </div>	<p>CA-262 x CA-624</p> <div style="border: 1px solid black; padding: 5px; text-align: center; width: fit-content; margin: 10px auto;"> SELAYA </div> <div style="border: 1px solid black; padding: 5px; text-align: center; width: fit-content; margin: 10px auto;"> CA-624 4 PISUEÑA </div>	0,07
2,03	0,07	<div style="display: flex; align-items: center;"> <div style="border: 1px solid black; padding: 2px; margin-right: 10px;">5</div>  </div>	<p>CA-624</p> 	0,00

NOTAS

**TC-5
CASA EL MACHO
7,35 km**

RADIOS



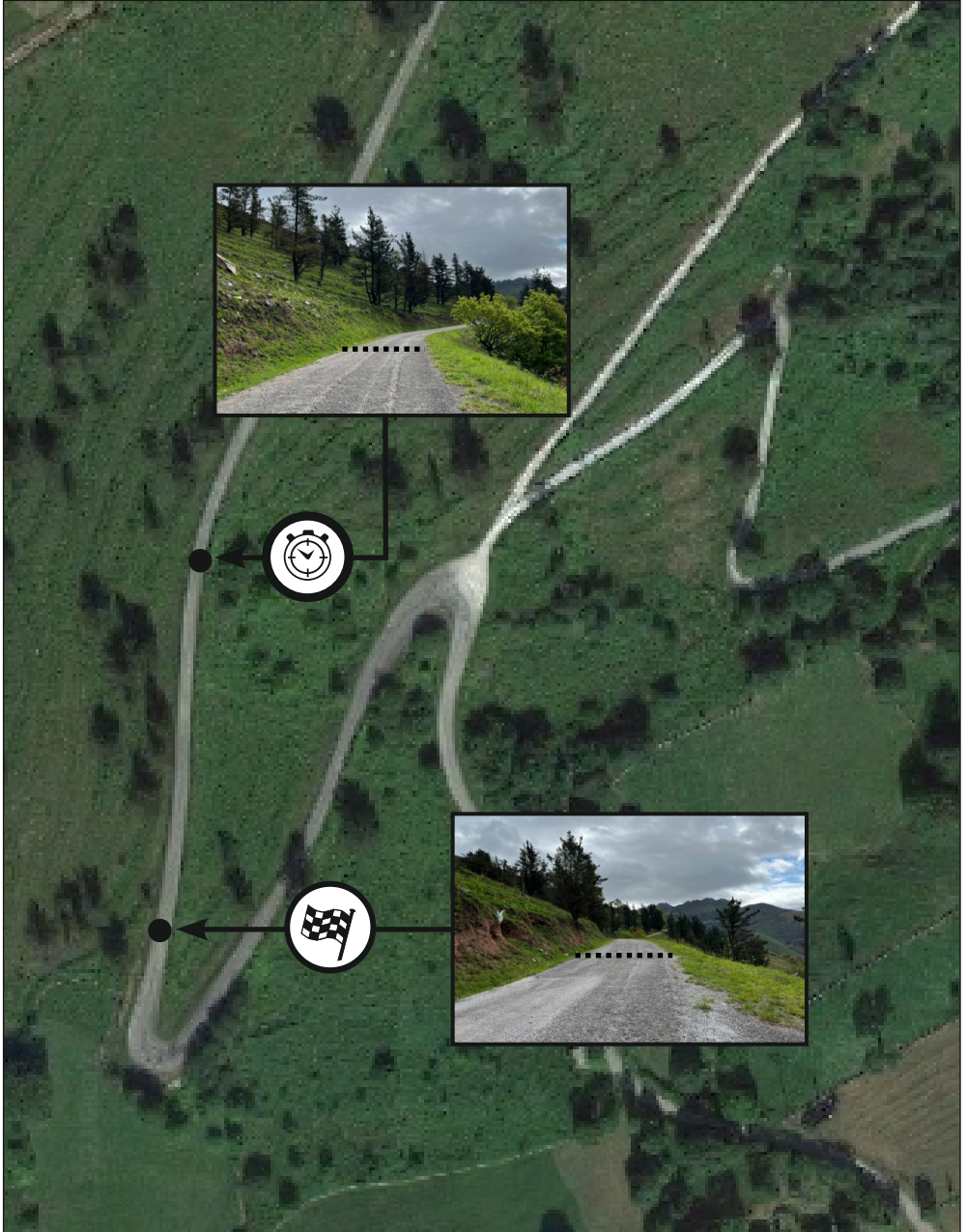
TC-5
CASA EL MACHO
7,35 km


SALIDA

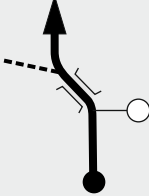





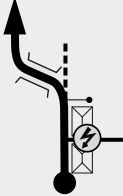




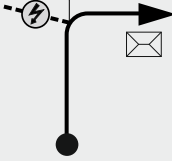




TC-5
CASA EL MACHO
7,35 km





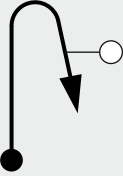

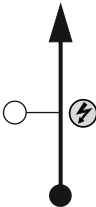


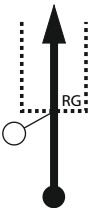

LLEGADA




 TC-5 <i>"Casa El Macho"</i>		 CH-5 <i>Entrada Reagrupamiento</i>	Etapa 1^a	Sección 2^a	Sector 13
			Distancia 7,55 Km	Tiempo 0h 11'	Promedio 41,18 Km/h

DISTANCIA (Km)		DIRECCIÓN	INFORMACIONES	Km.TOT. REGRES.
TOTAL	PARCIAL			
0,00	0,00	<div style="display: flex; align-items: center;"> <div style="border: 1px solid black; padding: 2px; margin-right: 10px;">6</div>  <div style="margin-left: 10px;">7,35</div> </div>	CA-624  5  R-1  S-1	7,55
1,24	1,24	<div style="display: flex; align-items: center;"> <div style="border: 1px solid black; padding: 2px; margin-right: 10px;">7</div>  <div style="margin-left: 10px;">6,11</div> </div>	CA-624 	6,31
2,34	1,10	<div style="display: flex; align-items: center;"> <div style="border: 1px solid black; padding: 2px; margin-right: 10px;">8</div>  <div style="margin-left: 10px;">5,01</div> </div>	CA-624 	5,21
3,36	1,02	<div style="display: flex; align-items: center;"> <div style="border: 1px solid black; padding: 2px; margin-right: 10px;">9</div>  <div style="margin-left: 10px;">3,99</div> </div>	CA-624 x Local !!  R-4  S-2	4,19
4,23	0,87	<div style="display: flex; align-items: center;"> <div style="border: 1px solid black; padding: 2px; margin-right: 10px;">10</div>  <div style="margin-left: 10px;">3,12</div> </div>	Local 	3,32

 TC-5 <i>"Casa El Macho"</i>		 CH-5 <i>Entrada Reagrupamiento</i>	Etapa 1^a	Sección 2^a	Sector 13
			Distancia 7,55 Km	Tiempo 0h 11'	Promedio 41,18 Km/h


DISTANCIA (Km)		DIRECCIÓN	INFORMACIONES	Km.TOT. REGRES.
TOTAL	PARCIAL			
5,38	1,15	<div style="display: flex; align-items: center;"> <div style="border: 1px solid black; padding: 2px; margin-right: 5px;">11</div>  <div style="margin-left: 20px;">1,97</div> </div>	Local 	2,17
6,69	1,31	<div style="display: flex; align-items: center;"> <div style="border: 1px solid black; padding: 2px; margin-right: 5px;">12</div>  <div style="margin-left: 20px;">0,66</div> </div>	Local 	0,86
7,35	0,66	<div style="display: flex; align-items: center;"> <div style="border: 1px solid black; padding: 2px; margin-right: 5px;">13</div>  <div style="margin-left: 20px;">0,00</div> </div>	Local 	0,20
7,49	0,14	<div style="display: flex; align-items: center;"> <div style="border: 1px solid black; padding: 2px; margin-right: 5px;">14</div>  </div>	Local  	0,06
7,55	0,06	<div style="display: flex; align-items: center;"> <div style="border: 1px solid black; padding: 2px; margin-right: 5px;">15</div>  </div>	Local x Reagrupamiento 	0,00
REAGRUPAMIENTO				0,00

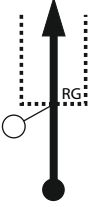
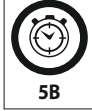

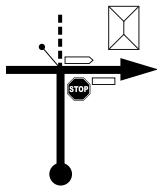




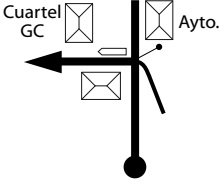
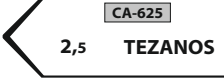
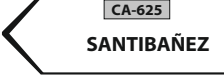
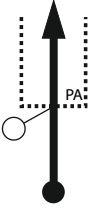
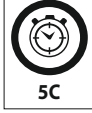
 CH-5A <i>Entrada Reagrupamiento</i>		 CH-5B <i>Salida reagrupamiento</i>	Etapa	Sección	Sector
			Distancia	Tiempo 1h 40'	Promedio





3ª/4ª SECCION

 CH-5B <i>Salida Reagrupamiento</i>		 CH-5C <i>Entrada P. Asistencia</i>	Etapa 1^a	Sección 3^a	Sector 14
			Distancia 9,52 Km	Tiempo 0h 15'	Promedio 38,08 Km/h

DISTANCIA (Km)		DIRECCIÓN	INFORMACIONES	Km.TOT. REGRES.
TOTAL	PARCIAL			
0,00	0,00	<div style="border: 1px solid black; padding: 5px; display: inline-block;">1</div> 	Reagrupamiento x Local  REAGRUPAMIENTO	9,52
4,14	4,14	<div style="border: 1px solid black; padding: 5px; display: inline-block;">2</div> 	Local x CA-624	5,38
7,79	3,65	<div style="border: 1px solid black; padding: 5px; display: inline-block;">3</div> 	CA-624 x CA-262    	1,73
9,36	1,57	<div style="border: 1px solid black; padding: 5px; display: inline-block;">4</div> 	CA-142 x CA-625  	0,16
9,52	0,16	<div style="border: 1px solid black; padding: 5px; display: inline-block;">5</div> 	CA-625 x P. Asistencia  PARQUE ASISTENCIA	0,00



CH-5C

Entrada P. Asistencia



CH-5D

Salida P. Asistencia

Etapa
1ª

Sección
3ª




Sector
15

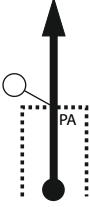

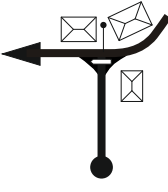

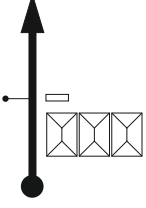
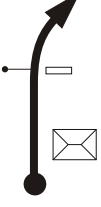
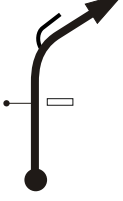
Distancia




Tiempo
20'

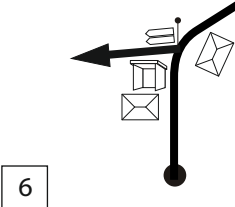

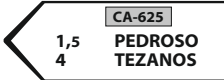

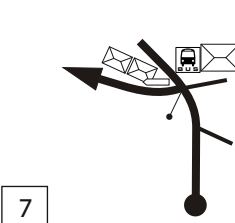


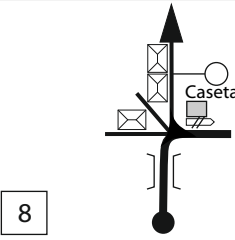



Promedio



 CH-5D CH-7D <i>Salida P. Asistencia</i>		 CH-6 CH-8 <i>Santibañez</i>	Etapa 1ª	Sección 3ª/4ª	Sector 16/21
			Distancia 5,40 Km 5,40 Km	Tiempo 0h 9' 0h 8'	Promedio 36,00 Km/h 40,50 Km/h

DISTANCIA (Km)		DIRECCIÓN	INFORMACIONES	Km. TOT. REGRES.
TOTAL	PARCIAL			
0,00	0,00	<div style="display: flex; align-items: center;"> <div style="border: 1px solid black; padding: 2px; margin-right: 10px;">1</div>  </div>	<p>P. Asistencia x CA-625</p> <div style="text-align: center;">  5D/7D </div> <div style="background-color: black; color: white; text-align: center; padding: 5px; margin-top: 10px;">PARQUE ASISTENCIA</div>	5,40
0,10	0,10	<div style="display: flex; align-items: center;"> <div style="border: 1px solid black; padding: 2px; margin-right: 10px;">2</div>  </div>	<p>CA-625 x CA-142</p> <div style="text-align: center;">  VILLACARRIEDO </div>	5,30
0,51	0,41	<div style="display: flex; align-items: center;"> <div style="border: 1px solid black; padding: 2px; margin-right: 10px;">3</div>  </div>	<p>CA-142</p> <div style="text-align: center;"> <div style="border: 1px solid black; border-radius: 10px; padding: 5px; display: inline-block;">VILLACARRIEDO</div> </div>	4,89
2,68	2,17	<div style="display: flex; align-items: center;"> <div style="border: 1px solid black; padding: 2px; margin-right: 10px;">4</div>  </div>	<p>CA-142</p> <div style="text-align: center;"> <div style="border: 1px solid black; border-radius: 10px; padding: 5px; display: inline-block;">BARCENA</div> </div>	2,72
3,46	0,78	<div style="display: flex; align-items: center;"> <div style="border: 1px solid black; padding: 2px; margin-right: 10px;">5</div>  </div>	<p>CA-142</p> <div style="text-align: center;"> <div style="border: 1px solid black; border-radius: 10px; padding: 5px; display: inline-block;">SANTIBAÑEZ</div> </div>	1,94

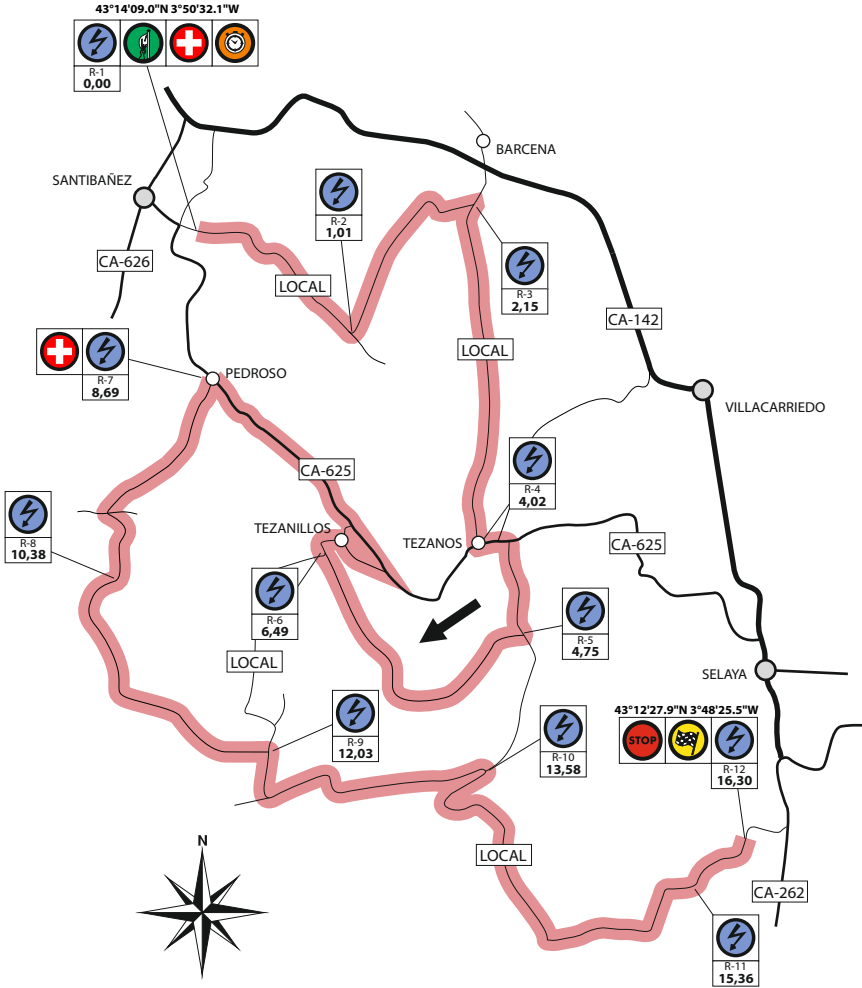
 CH-5D CH-7D <i>Salida P. Asistencia</i>		 CH-6 CH-8 <i>Santibañez</i>	Etapa 1ª	Sección 3ª/4ª	Sector 16/21
			Distancia 5,40 Km 5,40 Km	Tiempo 0h 9' 0h 8'	Promedio 36,00 Km/h 40,50 Km/h

DISTANCIA (Km)		DIRECCIÓN	INFORMACIONES	Km. TOT. REGRES.
TOTAL	PARCIAL			
4,61	1,15		CA-142 x CA-626   	0,79
5,11	0,50		CA-626 x CA-625  	0,29
5,40	0,29		CA-625 x Local   	0,00

NOTAS


TC-6/8
SANTIBAÑEZ - SELAYA
15,90 km

RADIOS




TC-6/8
SANTIBAÑEZ - SELAYA
15,90 km




LLEGADA

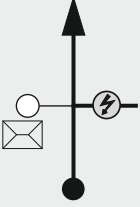



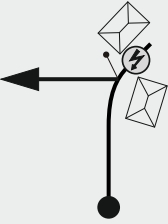

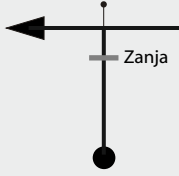
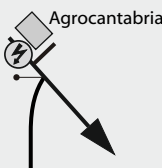




TC-6/8
SANTIBAÑEZ - SELAYA
15,90 km




LLEGADA

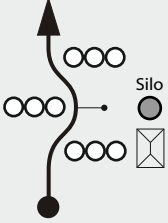





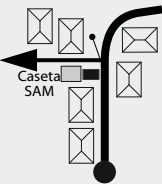

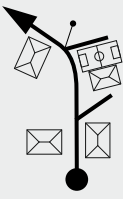
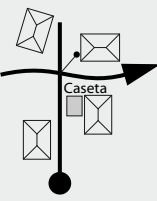


 TC-6 TC-8 <i>"Santibañez - Selaya"</i>		 CH-7 CH-9 <i>Villacarriedo</i>	Etapa 1^a	Sección 3^a/4^a	Sector 17/22
			Distancia 19,40 Km	Tiempo 0h 32'	Promedio 36,38 Km/h




DISTANCIA (Km)		DIRECCIÓN	INFORMACIONES	Km. TOT. REGRES.
TOTAL	PARCIAL			
0,00	0,00	<div style="display: flex; align-items: center; justify-content: space-between;"> <div style="border: 1px solid black; padding: 2px;">1</div>  <div style="border: 1px solid black; padding: 2px;">15,90</div> </div>	Local  6/8  R-1  S-1	19,40
1,01	1,01	<div style="display: flex; align-items: center; justify-content: space-between;"> <div style="border: 1px solid black; padding: 2px;">2</div>  <div style="border: 1px solid black; padding: 2px;">14,89</div> </div>	Local x Local !!  R-2	18,39
1,95	0,94	<div style="display: flex; align-items: center; justify-content: space-between;"> <div style="border: 1px solid black; padding: 2px;">3</div>  <div style="border: 1px solid black; padding: 2px;">13,95</div> </div>	Local x Local	17,45
2,11	0,16	<div style="display: flex; align-items: center; justify-content: space-between;"> <div style="border: 1px solid black; padding: 2px;">4</div>  <div style="border: 1px solid black; padding: 2px;">13,79</div> </div>	Local x Local  R-3	17,29
3,04	0,93	<div style="display: flex; align-items: center; justify-content: space-between;"> <div style="border: 1px solid black; padding: 2px;">5</div>  <div style="border: 1px solid black; padding: 2px;">12,86</div> </div>	Local <div style="border: 1px solid black; border-radius: 10px; padding: 5px; display: inline-block; margin-top: 20px;">TEZANOS</div>	16,36

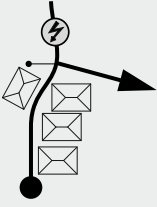

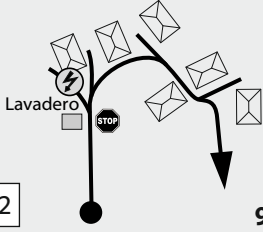






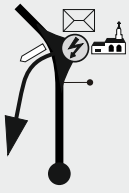



!!  **0,20**




 TC-6 TC-8 <i>"Santibañez - Selaya"</i>		 CH-7 CH-9 <i>Villacarriedo</i>	Etapa 1ª	Sección 3ª/4ª	Sector 17/22
			Distancia 19,40 Km	Tiempo 0h 32'	Promedio 36,38 Km/h

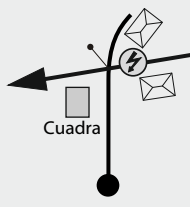
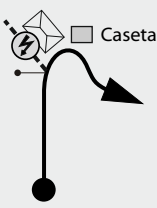


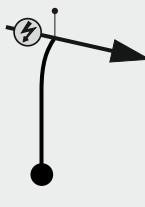

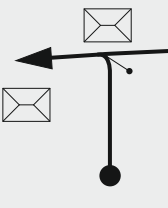
DISTANCIA (Km)		DIRECCIÓN	INFORMACIONES	Km. TOT. REGRES.
TOTAL	PARCIAL			
3,24	0,20	<div style="border: 1px solid black; padding: 5px; display: inline-block;">6</div> 	Local 	16,16
3,96	0,72	<div style="border: 1px solid black; padding: 5px; display: inline-block;">7</div> 	Local x CA-625   R-4 	15,44
4,01	0,05	<div style="border: 1px solid black; padding: 5px; display: inline-block;">8</div> 	CA-625 x Local  <div style="border: 1px solid black; padding: 5px; display: inline-block; background-color: black; color: white; text-align: center;"> Barrio La Portilla </div>	15,39
4,10	0,09	<div style="border: 1px solid black; padding: 5px; display: inline-block;">9</div> 	Local	15,30
4,18	0,08	<div style="border: 1px solid black; padding: 5px; display: inline-block;">10</div> 	Local x Local	15,22




Local

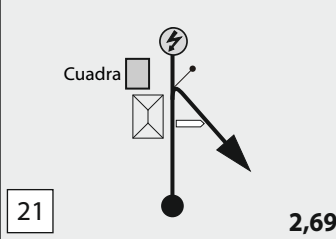



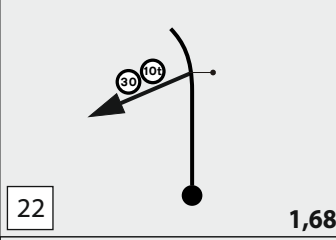


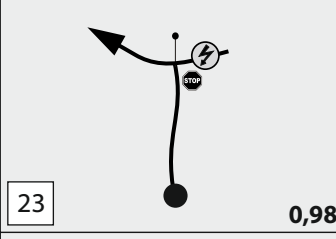


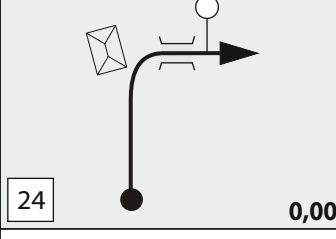





 TC-6 TC-8 <i>"Santibañez - Selaya"</i>		 CH-7 CH-9 <i>Villacarriedo</i>	Etapa 1ª	Sección 3ª/4ª	Sector 17/22
			Distancia 19,40 Km	Tiempo 0h 32'	Promedio 36,38 Km/h




DISTANCIA (Km)		DIRECCIÓN	INFORMACIONES	Km. TOT. REGRES.
TOTAL	PARCIAL			
4,68	0,50	 11	Local x Local !! ATENCION SE ESTRECHA  R-5	14,72
6,42	1,74	 12	Local  R-6 	12,98
6,85	0,43	 13	Local x CA-625 	12,55
7,21	0,36	 14	CA-625 	12,19
8,36	1,15	 15	CA-625 x Local !!  R-7  S-2  PEDROSO	11,04



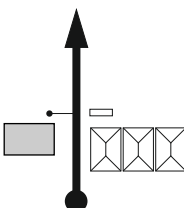







 TC-6 TC-8 <i>"Santibañez - Selaya"</i>		 CH-7 CH-9 <i>Villacarriedo</i>	Etapa 1ª	Sección 3ª/4ª	Sector 17/22
			Distancia 19,40 Km	Tiempo 0h 32'	Promedio 36,38 Km/h

DISTANCIA (Km)		DIRECCIÓN	INFORMACIONES	Km. TOT. REGRES.
TOTAL	PARCIAL			
9,59	1,23	 16	Local x Local	9,81
10,05	0,46	 17	Local  R-8	9,35
11,15	1,10	 18	Local x Local	8,25
11,65	0,50	 19	Local x Local  R-9	7,75
11,91	0,26	 20	Local	7,49

 TC-6 TC-8 <i>"Santibañez - Selaya"</i>		 CH-7 CH-9 <i>Villacarriedo</i>	Etapa 1ª	Sección 3ª/4ª	Sector 17/22
			Distancia 19,40 Km	Tiempo 0h 32'	Promedio 36,38 Km/h

DISTANCIA (Km)		DIRECCIÓN	INFORMACIONES	Km. TOT. REGRES.
TOTAL	PARCIAL			
13,21	1,30		Local x Local   	6,19
14,22	1,01		Local x Local  	5,18
14,92	0,70		Local x Local  	4,48
15,90	0,98		Local 	3,50
16,06	0,16		Local x CA-262   	3,34

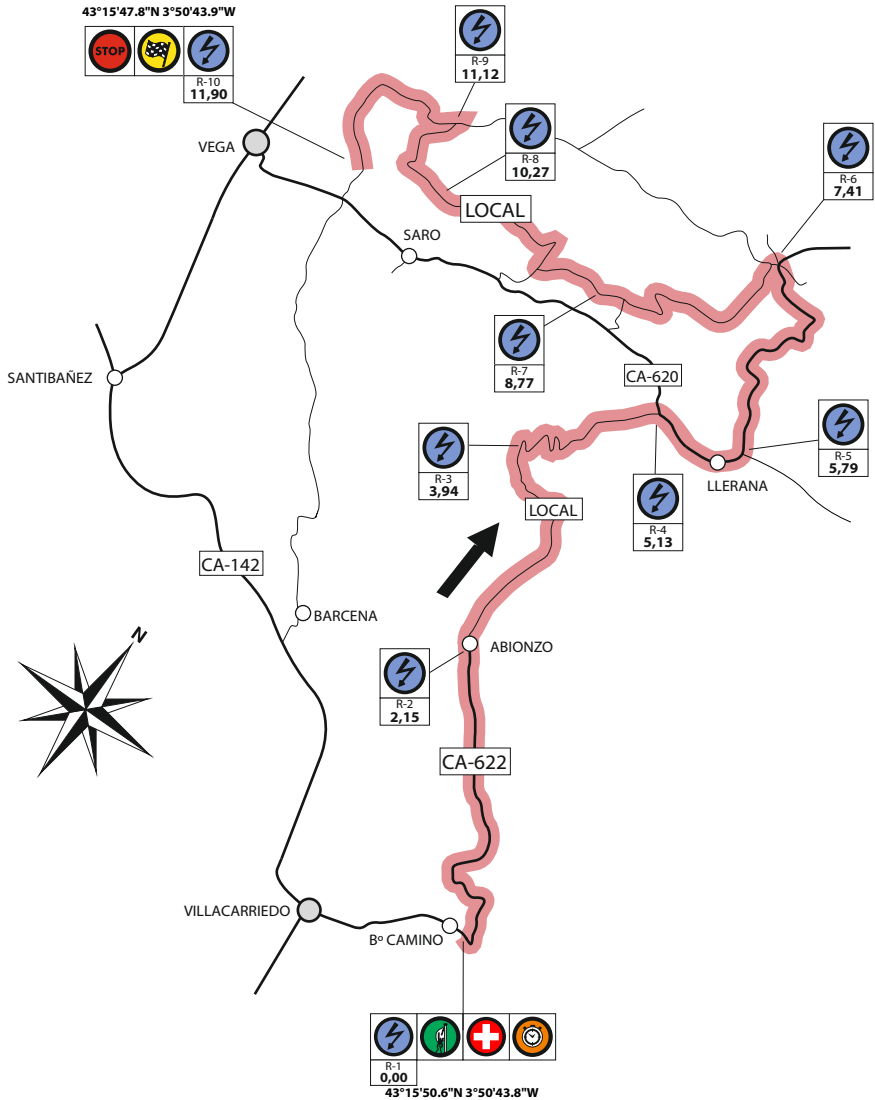
 TC-6 TC-8 <i>"Santibañez - Selaya"</i>		 CH-7 CH-9 <i>Villacarriedo</i>	Etapa 1ª	Sección 3ª/4ª	Sector 17/22
			Distancia 19,40 Km	Tiempo 0h 32'	Promedio 36,38 Km/h

DISTANCIA (Km)		DIRECCIÓN	INFORMACIONES	Km. TOT. REGRES.
TOTAL	PARCIAL			
16,35	0,29	<div style="border: 1px solid black; padding: 2px; display: inline-block;">26</div> 	CA-262 x CA-142  VILLACARRIEDO 1,5 SARON 17	3,05
17,86	1,51	<div style="border: 1px solid black; padding: 2px; display: inline-block;">27</div> 	CA-142  VILLACARRIEDO	1,54
18,47	0,61	<div style="border: 1px solid black; padding: 2px; display: inline-block;">28</div> 	CA-142 x CA-622   	0,93
19,40	0,93	<div style="border: 1px solid black; padding: 2px; display: inline-block;">29</div> 	CA-622 	0,00

NOTAS

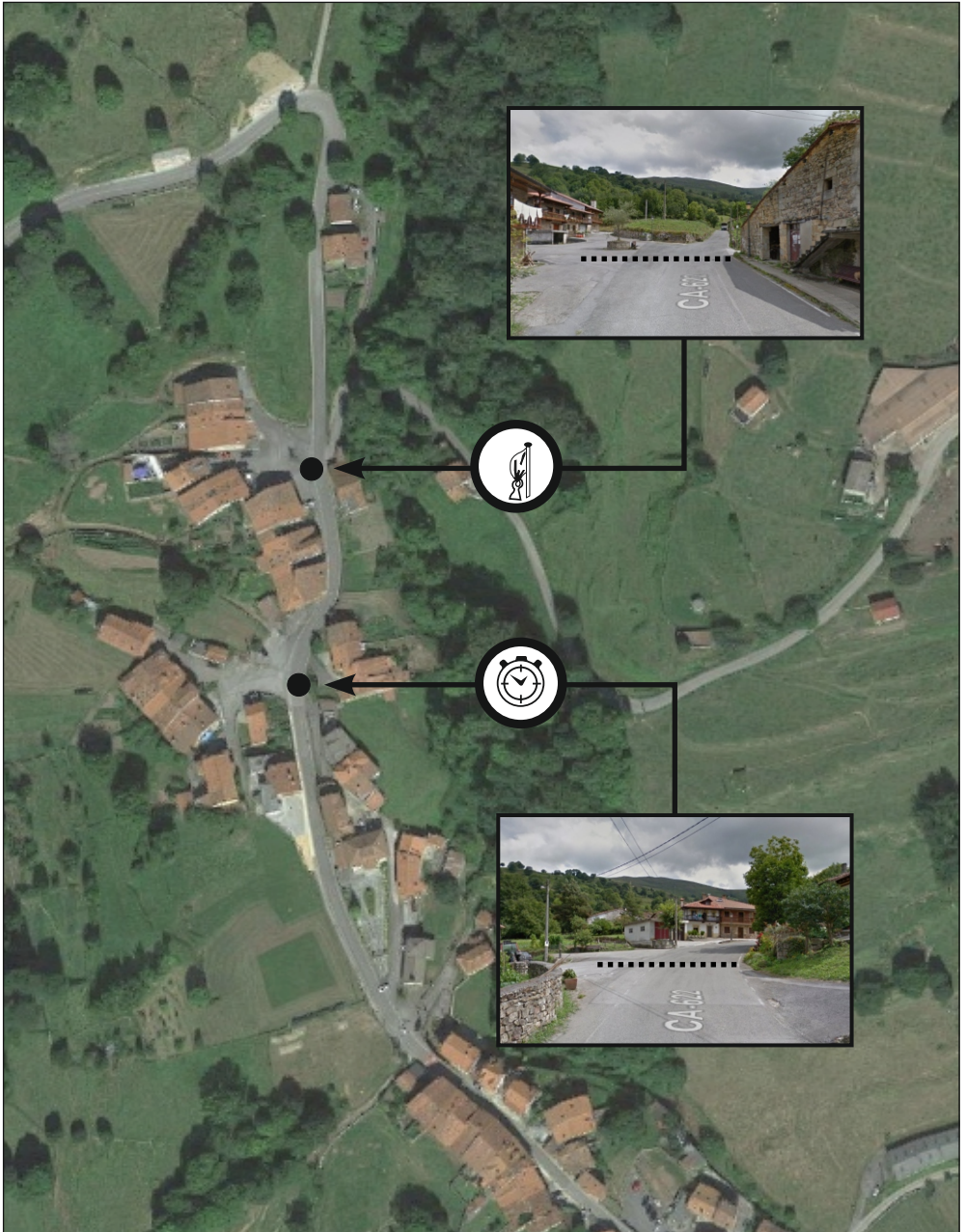
TC-7/9
VILLACARRIEDO - SARO
11,90 km

RADIOS




TC-7/9
VILLACARRIEDO - SARO
11,90 km




SALIDA

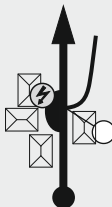







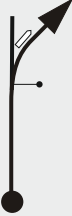





TC-7/9
VILLACARRIEDO - SARO
11,90 km

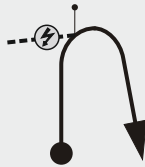













LLEGADA







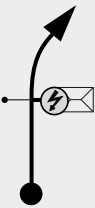




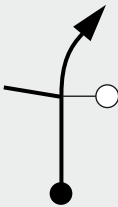

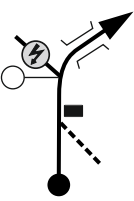

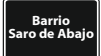
 TC-7 TC-9 <i>"Villacarriedo - Saro"</i>		 CH-7A CH-10 <i>Entrada RG./Fin Rallye</i>	Etapa 1^a	Sección 3^a/4^a	Sector 18/23
			Distancia 13,26 Km 20,35 Km	Tiempo 0h 25' 0h 35'	Promedio 31,82 Km 34,89 Km




DISTANCIA (Km)		DIRECCIÓN	INFORMACIONES	Km.TOT. REGRES.
TOTAL	PARCIAL			
0,00	0,00	<div style="display: flex; align-items: center; justify-content: space-between;"> <div style="border: 1px solid black; padding: 2px;">1</div>  <div style="text-align: right;">11,90</div> </div>	CA-622  7/9  R-1  S-1	13,26
1,85	1,85	<div style="display: flex; align-items: center; justify-content: space-between;"> <div style="border: 1px solid black; padding: 2px;">2</div>  <div style="text-align: right;">10,05</div> </div>	CA-622 <div style="border: 1px solid black; padding: 5px; display: inline-block;">ABIONZO</div>	11,41
2,15	0,30	<div style="display: flex; align-items: center; justify-content: space-between;"> <div style="border: 1px solid black; padding: 2px;">3</div>  <div style="text-align: right;">9,75</div> </div>	CA-622  R-2	11,11
2,38	0,23	<div style="display: flex; align-items: center; justify-content: space-between;"> <div style="border: 1px solid black; padding: 2px;">4</div>  <div style="text-align: right;">9,52</div> </div>	Local <div style="border: 1px solid black; padding: 5px; display: inline-block; margin-bottom: 5px;">SARO</div> <div style="border: 1px solid black; padding: 5px; display: inline-block;">LLERANA</div>	10,88
2,50	0,12	<div style="display: flex; align-items: center; justify-content: space-between;"> <div style="border: 1px solid black; padding: 2px;">5</div>  <div style="text-align: right;">9,40</div> </div>	Local <div style="border: 1px solid black; padding: 5px; display: inline-block;">LLERANA</div>	10,76


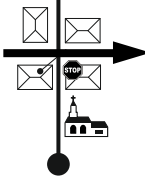



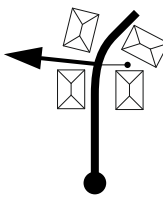

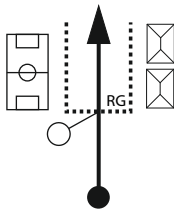

 TC-7 TC-9 <i>"Villacarriedo - Saro"</i>		 CH-7A CH-10 <i>Entrada RG./Fin Rallye</i>	Etapa 1ª	Sección 3ª/4ª	Sector 18/23
			Distancia 13,26 Km 20,35 Km	Tiempo 0h 25' 0h 35'	Promedio 31,82 Km 34,89 Km

DISTANCIA (Km)		DIRECCIÓN	INFORMACIONES	Km.TOT. REGRES.
TOTAL	PARCIAL			
3,94	1,44	<div style="display: flex; align-items: center;"> <div style="border: 1px solid black; padding: 2px; margin-right: 5px;">6</div>  <div style="margin-left: 20px;">7,96</div> </div>	Local  R-3	9,32
5,13	1,19	<div style="display: flex; align-items: center;"> <div style="border: 1px solid black; padding: 2px; margin-right: 5px;">7</div>  <div style="margin-left: 20px;">6,77</div> </div>	Local x CA-620  R-4 	8,13
5,79	0,66	<div style="display: flex; align-items: center;"> <div style="border: 1px solid black; padding: 2px; margin-right: 5px;">8</div>  <div style="margin-left: 20px;">6,11</div> </div>	CA-620  R-5  	7,47
7,41	1,62	<div style="display: flex; align-items: center;"> <div style="border: 1px solid black; padding: 2px; margin-right: 5px;">9</div>  <div style="margin-left: 20px;">4,49</div> </div>	CA-620 x Local x Local  R-6 	5,85
8,77	1,36	<div style="display: flex; align-items: center;"> <div style="border: 1px solid black; padding: 2px; margin-right: 5px;">10</div>  <div style="margin-left: 20px;">3,13</div> </div>	Local  R-7	4,49

 TC-7 TC-9 <i>"Villacarriedo - Saro"</i>		 CH-7A CH-10 <i>Entrada RG./ Fin Rallye</i>	Etapa 1^a	Sección 3^a/4^a	Sector 18/23
			Distancia 13,26 Km 20,35 Km	Tiempo 0h 25' 0h 35'	Promedio 31,82 Km 34,89 Km




DISTANCIA (Km)		DIRECCIÓN	INFORMACIONES	Km.TOT. REGRES.
TOTAL	PARCIAL			
9,37	0,60	<div style="display: flex; align-items: center;"> <div style="border: 1px solid black; padding: 2px; margin-right: 10px;">11</div>  <div style="margin-left: 10px;">2,53</div> </div>	Local x Local	3,89
10,27	0,90	<div style="display: flex; align-items: center;"> <div style="border: 1px solid black; padding: 2px; margin-right: 10px;">12</div>  <div style="margin-left: 10px;">1,63</div> </div>	Local x Local 	2,99
11,12	0,85	<div style="display: flex; align-items: center;"> <div style="border: 1px solid black; padding: 2px; margin-right: 10px;">13</div>  <div style="margin-left: 10px;">0,78</div> </div>	Local x Local  	2,14
11,90	0,78	<div style="display: flex; align-items: center;"> <div style="border: 1px solid black; padding: 2px; margin-right: 10px;">14</div>  <div style="margin-left: 10px;">0,00</div> </div>	Local 	1,36
12,30	0,40	<div style="display: flex; align-items: center;"> <div style="border: 1px solid black; padding: 2px; margin-right: 10px;">15</div>  </div>	Local  	0,96

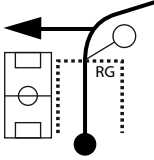
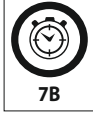
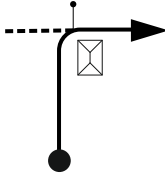
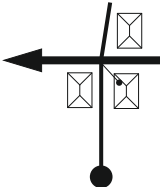




 TC-7 TC-9 <i>"Villacarriedo - Saro"</i>		 CH-7A CH-10 <i>Entrada RG./ Fin Rallye</i>	Etapa 1^a	Sección 3^a/4^a	Sector 18/23
			Distancia 13,26 Km 20,35 Km	Tiempo 0h 25' 0h 35'	Promedio 31,82 Km 34,89 Km




DISTANCIA (Km)		DIRECCIÓN	INFORMACIONES	Km.TOT. REGRES.
TOTAL	PARCIAL			
12,51	0,21		Local	0,75
12,56	0,05		Local x CA-620	0,70
				
12,92	0,36		CA-620	
				
			4^o SECCION - PARQUE FIN RALLY CONTINUAR EN LA PAGINA 82	0,34
13,06	0,14		CA-620 x Local	
				0,20
13,26	0,20		Local x Reagrupamiento	
				
			REAGRUPAMIENTO	0,00

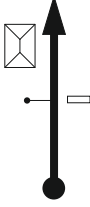
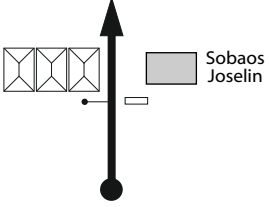
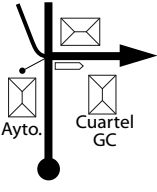

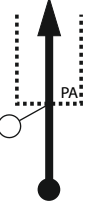

 CH-7A <i>Entrada Reagrupamiento</i>		 CH-7B <i>Salida reagrupamiento</i>	Etapa	Sección	Sector
			Distancia	Tiempo 0h 25'	Promedio



 CH-7B <i>Salida Reagrupamiento</i>		 CH-7C <i>Entrada P. Asistencia</i>	Etapa 1^a	Sección 4^a	Sector 19
			Distancia 6,96 Km	Tiempo 0h 14'	Promedio 29,83 Km/h

DISTANCIA (Km)		DIRECCIÓN	INFORMACIONES	Km. TOT. REGRES.
TOTAL	PARCIAL			
0,00	0,00		Reagrupamiento x Local  REAGRUPAMIENTO	6,96
0,27	0,27		local	6,69
0,37	0,10		Local x CA-142 !!	6,59
1,12	0,75		CA-142 	5,84
3,16	2,04		CA-142 	3,80

 CH-7B <i>Salida Reagrupamiento</i>		 CH-7C <i>Entrada P. Asistencia</i>	Etapa 1ª	Sección 4ª	Sector 19
			Distancia 6,96 Km	Tiempo 0h 14'	Promedio 29,83 Km/h

DISTANCIA (Km)		DIRECCIÓN	INFORMACIONES	Km. TOT. REGRES.
TOTAL	PARCIAL			
4,86	1,70	<div style="border: 1px solid black; padding: 2px; display: inline-block;">5</div> 	CA-142 <div style="border: 1px solid black; border-radius: 10px; padding: 5px; width: fit-content; margin: 0 auto;">VILLACARRIEDO</div>	2,10
5,99	1,13	<div style="border: 1px solid black; padding: 2px; display: inline-block;">6</div> 	CA-142 <div style="border: 1px solid black; border-radius: 10px; padding: 5px; width: fit-content; margin: 0 auto;">SELAYA</div>	0,97
6,80	0,81	<div style="border: 1px solid black; padding: 2px; display: inline-block;">7</div> 	CA-142 x CA-625  <div style="border: 1px solid black; padding: 5px; margin: 5px auto; width: 150px;"> <div style="border: 1px solid black; border-radius: 5px; padding: 2px; text-align: center; font-size: small;">CA-625</div> <p style="text-align: center; margin: 0;">2,5 TEZANOS</p> <div style="border: 1px solid black; border-radius: 5px; padding: 2px; text-align: center; font-size: small;">CA-625</div> <p style="text-align: center; margin: 0;">SANTIBAÑEZ</p> </div>	0,16
6,96	0,16	<div style="border: 1px solid black; padding: 2px; display: inline-block;">8</div> 	CA-625 x P. Asistencia <div style="border: 1px solid black; border-radius: 50%; width: 60px; height: 60px; margin: 0 auto; text-align: center; display: flex; align-items: center; justify-content: center;">  7C </div> <div style="background-color: black; color: white; text-align: center; padding: 5px; margin-top: 10px;">PARQUE ASISTENCIA</div>	0,00



CH-7C

Salida P.Asistencia



CH-7D

Entrada P.Asistencia

Etapa
1ª

Sección
4ª




Sector
20

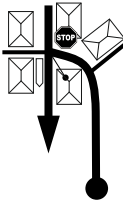





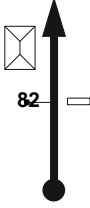

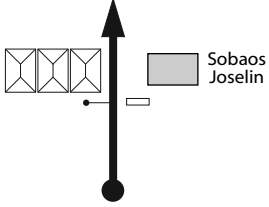

Distancia




Tiempo
0h 30'

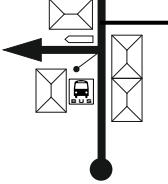




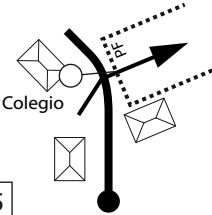

Promedio



 TC-9 "Villacarriedo - Saro"		 CH-10 Fin de Rallye	Etapa 1ª	Sección 4ª	Sector 23
			Distancia 20,35 Km	Tiempo 0h 35'	Promedio 34,89 Km/h

DISTANCIA (Km)		DIRECCIÓN	INFORMACIONES	Km.TOT. REGRES.
TOTAL	PARCIAL			
13,12	0,35		CA-620 x CA-142  4ª SECCION - PARQUE FIN RALLY VIENE DE LA PAGINA 77	7,23
14,60	1,48		CA-142 	5,75
16,60	2,00		CA-142 	3,75
18,15	1,55		CA-142 	2,20
19,28	1,13		CA-142 	1,07

 TC-9 <i>"Villacarriedo - Saro"</i>		 CH-10 <i>Fin de Rallye</i>	Etapa	Sección	Sector
			1^a	4^a	23
			Distancia	Tiempo	Promedio
			20,35 Km	0h 35'	34,89 Km/h

DISTANCIA (Km)		DIRECCIÓN	INFORMACIONES	Km. TOT. REGRES.
TOTAL	PARCIAL			
20,27	0,99	 <div style="border: 1px solid black; padding: 2px; display: inline-block;">24</div>	CA-142 x CA-623     6 BUSTANTEGUA	0,08
20,35	0,08	 <div style="border: 1px solid black; padding: 2px; display: inline-block;">25</div>	CA-623 x Fin de Rallye  <div style="background-color: black; color: white; text-align: center; padding: 2px;">FIN DE RALLYE</div>	0,00

NOTAS



RUTAS ALTERNATIVAS

TC 1/3 ➡ TC 2/4



TC 2 ➡ RG VILLACARRIEDO



TC 4 ➡ PA SELAYA



TC 5 ➡ PA SELAYA



TC 6/8 ➡ TC 7/9



TC 7 ➡ RG VEGA



TC 9 ➡ FIN RALLYE

