



Federación Cantabra de Automovilismo

GRAN PREMIO
VENTANAS
ARSAN

ORGANIZA:

VI RALLYSPRINT RUDAGÜERA
3 SEPTIEMBRE 2022 V MEMORIAL JAIME MEDIAVILLA VELARDE



- RUTÓMETRO -

3 de Septiembre de 2022

CIRCUITO DE KARTING “LaRoca”

Dirección de Carrera



Restaurante & Terraza “EL LIMONAR DE NOVALES”

Verificaciones Administrativas

Verificaciones Técnicas



CIRCUITO DE KARTING “LaRoca” Parque de Trabajo / Asistencias



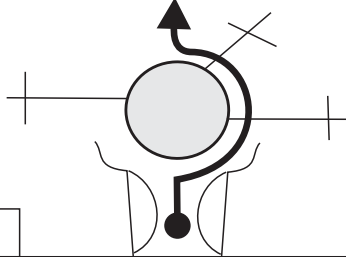

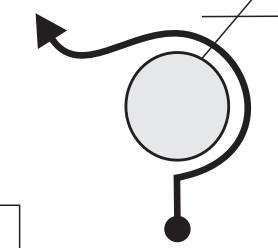
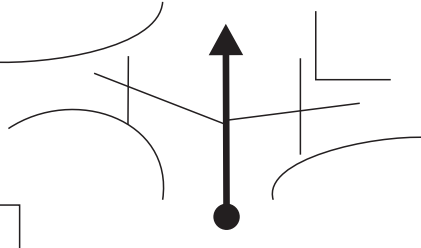

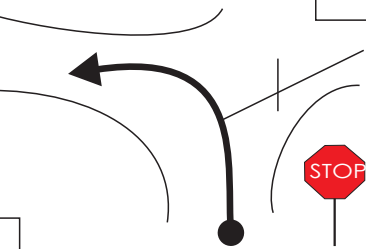
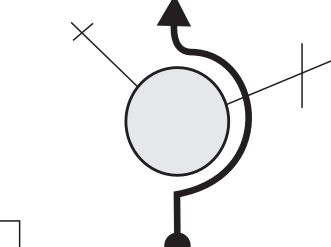
VI RALLYSPRINT DE RUDAGÜERA

Sección 1	CH: S		CH: 1	Distancia	Tiempo	Promedio	Sector 1
	Parque Asistencia		Tramo Cronom.	17,80	00h35'	30,51	

DISTANCIA		DIRECCION	INFORMACIONES	Kms. Regresivos
TOTAL	PARCIAL			
00,00	00,00		SALIDA RALLYSPRINT Circuito de Karting "LaRoca" 43.340653, -4.142286	17,80
01,00	01,00		QUIJAS NOVALES	16,80
01,10	00,10		Cabezón de la Sal Oviedo QUIJAS NOVALES	16,70
01,50	00,40		CARRANCEJA NOVALES QUIJAS	16,30
01,80	00,30		N-634 VALLES	16,00
05,30	03,50		PUENTE SAN MIGUEL SANTILLANA DEL MAR SUANCES Dir. Santillana - Suances para Villapresente	12,50

VI RALLYSPRINT DE RUDAGÜERA

Sección 1	CH: S Parque Asistencia	CH: 1 Tramo Cronom.	Distancia 17,80	Tiempo 00h35'	Promedio 30,51	Sector 1
----------------------------	-----------------------------------	-------------------------------	--------------------	------------------	-------------------	---------------------------

DISTANCIA		DIRECCION	INFORMACIONES	Kms. Regresivos
TOTAL	PARCIAL			
05,70	00,40	 <p>7</p>	<p>PUENTE SAN MIGUEL</p> <p>VILLAPRESENTE CERRAZO NOVALES</p> <p>SANTILLANA DEL MAR SUANCES</p> <p>Dir. Santillana - Suances</p>	12,10
07,20	01,50	 <p>8</p>	<p>Santander Oviedo</p> <p>PUENTE SAN MIGUEL</p> <p>SANTILLANA DEL MAR SUANCES</p> <p>Dir. Santillana por Vispieres</p>	10,60
08,40	01,20	 <p>9</p>	<p>ZOO y Parque Costumbrario</p> <p>SANTILLANA</p> <p>SANTILLANA este SUANCES</p> <p>Dir. Santillana hacia el Zoo</p>	09,40
09,20	00,80	 <p>10</p>	 <p>Dir. Santillana atravesando casco urbano</p>	08,60
09,70	00,50	 <p>11</p>	<p>OREÑA UBIARCO COMILLAS</p> <p>BARREDA SUANCES</p> <p>Giro a la Izda. en Stop, Dir. Oreña</p>	08,10
10,60	00,90	 <p>12</p>	<p>SUANCES Santander Oviedo</p> <p>B° La Tejera</p> <p>COMILLAS</p> <p>ZOO y Parque Costumbrario</p> <p>Dirección COMILLAS</p>	07,20


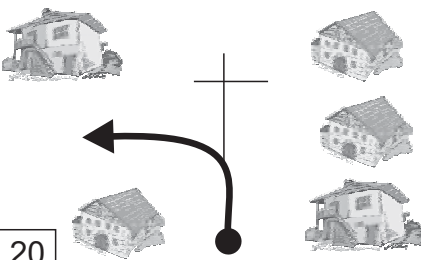


VI RALLYSPRINT DE RUDAGÜERA

Sección 1	CH: S		CH: 1	Distancia	Tiempo	Promedio	Sector 1
	Parque Asistencia		Tramo Cronom.	17,80	00h35'	30,51	

DISTANCIA		DIRECCION	INFORMACIONES	Kms. Regresivos
TOTAL	PARCIAL			
11,60	01,00	 13	<div style="border: 1px solid black; border-radius: 15px; padding: 5px; display: inline-block;">OREÑA</div>	06,20
13,30	01,70	 14	<div style="border: 1px solid black; padding: 2px; display: inline-block;">COMILLAS La Revilla</div> <div style="border: 1px solid black; padding: 2px; display: inline-block;">CABORREDONDO</div> <div style="border: 1px solid black; padding: 2px; display: inline-block;">Santillana Barréda</div> Dirección Comillas	04,50
14,50	01,20	 15	<div style="border: 1px solid black; padding: 2px; display: inline-block;">NOVALES 2</div> <div style="border: 1px solid black; padding: 2px; display: inline-block;">CABORREDONDO</div> ¡¡OJO!! Giro a la Derecha	03,30
14,60	00,10	 16	<div style="border: 1px solid black; padding: 2px; display: inline-block;">NOVALES</div> <div style="border: 1px solid black; padding: 2px; display: inline-block;">CABORREDONDO</div> Dirección Novales	03,20
14,65	00,05	 17	<div style="border: 1px solid black; padding: 2px; display: inline-block;">COMILLAS</div>	03,15
16,70	02,05	 18	<div style="border: 1px solid black; padding: 2px; display: inline-block;">CERRAZO Pte. San Miguel</div> <div style="border: 1px solid black; padding: 2px; display: inline-block;">NOVALES CÓBRECES</div> Dirección Novales	01,10

VI RALLYSPRINT DE RUDAGÜERA

Sección 1	CH: S		CH: 1	Distancia	Tiempo	Promedio	Sector 1
	Parque Asistencia		Tramo Cronom.	17,80	00h35'	30,51	

DISTANCIA		DIRECCION	INFORMACIONES	Kms. Regresivos
TOTAL	PARCIAL			
16,90	00,20	<div style="text-align: center;">  </div>	<div style="text-align: center;"> <div style="border: 1px solid black; border-radius: 15px; padding: 5px; display: inline-block;">NOVALES</div> </div> <p>Semáforo en rojo 1 minuto y 30 segundos</p>	00,90
17,70	00,80	<div style="text-align: center;">  </div>	<div style="text-align: center;"> <div style="border: 1px solid black; padding: 5px; display: inline-block;">RUDAGÜERA GOLBARDO</div> </div> <p>¡¡OJO!! Giro a la Izquierda</p>	00,10
17,80	00,10		<div style="text-align: center;">  <p>C.H. 1 TRAMO TC1; TC2 y TC3</p> <p>PASANDO CARTEL DE FIN DE NOVALES</p> <div style="background-color: yellow; padding: 2px; display: inline-block;">43.376485, -4.180950</div> </div>	00,00

VI RALLYSPRINT DE RUDAGÜERA



C.H. 1



C.H. 2



Novales-San Esteban - Reagrupamiento y Asistencia

Etapa
1

Sección
1

Sector
2

Kms.
22,90

Tiempo
0:35

Kms./h.
39,25

DISTANCIA			INFORMACIONES	Kms. Regresivos
TOTAL	PARCIAL			
00,00	00,00	<p>1</p>	<p>SALIDA Tramo A1</p> <p>43.375462, -4.180846</p>	22,90
00,70	00,70	<p>2</p>		<p>Radio 1</p> <p>22,20</p>
02,00	01,30	<p>3</p>		<p>Radio 2</p> <p>20,90</p>
03,10	01,10	<p>4</p>		<p>Radio 3</p> <p>19,80</p>
03,60	00,50	<p>5</p>		<p>Radio 4</p> <p>19,30</p>

VI RALLYSPRINT DE RUDAGÜERA



C.H. 1



C.H. 2



Novales-San Esteban - Reagrupamiento y Asistencia

Etapa
1

Kms.
22,90

Sección
1

Tiempo
0:35

Sector
2

Kms./h.
39,25

DISTANCIA			INFORMACIONES	Kms. Regresivos
TOTAL	PARCIAL			
03,95	00,35	<p>6</p>		Radio 5 18,95
04,55	00,60	<p>7</p>		Radio 6 18,35
04,95	00,40	<p>8</p> <p>PARADA BUS</p> <p>SAN PEDRO LLOREDO</p>		Radio 7 17,95
05,20	00,25	<p>9</p> <p>SEÑAL AL REVÉS DE FRESNEDO</p>		17,70
05,75	00,55	<p>10</p>		Radio 8 17,15

VI RALLYSPRINT DE RUDAGÜERA



C.H. 1



C.H. 2



Novales-San Esteban - Reagrupamiento y Asistencia

Etapa
1

Kms.
22,90

Sección
1

Tiempo
0:35

Sector
2

Kms./h.
39,25

DISTANCIA			INFORMACIONES	Kms. Regresivos
TOTAL	PARCIAL			
05,90	00,15	<div style="border: 1px solid black; padding: 5px; width: fit-content; margin: 0 auto;">11</div>		Radio 9 17,00
06,35	00,45	<div style="border: 1px solid black; padding: 5px; width: fit-content; margin: 0 auto;">12</div>		Radio 10 16,55
06,80	00,45	<div style="border: 1px solid black; padding: 5px; width: fit-content; margin: 0 auto;">13</div> <p>SE PROTEGERÁ CON UN SILO DE PAJA</p>		16,10
06,85	00,05	<div style="border: 1px solid black; padding: 5px; width: fit-content; margin: 0 auto;">14</div>		Radio 11 16,05
07,90	01,05	<div style="border: 1px solid black; padding: 5px; width: fit-content; margin: 0 auto;">15</div>		15,00

VI RALLYSPRINT DE RUDAGÜERA



C.H. 1



C.H. 2



Novales-San Esteban - Reagrupamiento y Asistencia

Etapa
1

Kms.
22,90

Sección
1

Tiempo
0:35

Sector
2

Kms./h.
39,25

DISTANCIA			INFORMACIONES	Kms. Regresivos
TOTAL	PARCIAL			
08,15	00,25	 16		Radio 12 14,75
08,20	00,05	 17		14,70
09,35	01,15	 18		Radio 13 13,55
10,10	00,75	 19 MIRADOR ALTO DE CILDAD		Radio 14 12,80
10,80	00,70	 20 ¡¡OJO!! GIRAR A LA IZDA.		Radio 15 12,10

VI RALLYSPRINT DE RUDAGÜERA



C.H. 1



C.H. 2



Novales-San Esteban - Reagrupamiento y Asistencia

Etapa
1

Kms.
22,90

Sección
1

Tiempo
0:35

Sector
2

Kms./h.
39,25

DISTANCIA			INFORMACIONES	Kms. Regresivos
TOTAL	PARCIAL			
11,05	00,25	<p>21</p>		11,85
11,90	00,85	<p>22</p>		Radio 16 11,00
12,50	00,60	<p>23</p>		Radio 17 10,40
13,00	00,50	<p>24</p>	<p>LLEGADA TC1; TC2 y TC3 </p> <p>ENTRADILLA A LA DCHA. EN EUCALIPTAL.</p> <p>43.378687, -4.134247</p>	09.90
13,25	00,25	<p>25</p>	<p>CONTROL STOP </p> <p>AL FINAL DE TAPIA DE CASA, ACCESO A CARRETERA, GIRAR A LA DCHA.</p> <p>43.378995, -4.132652</p>	Radio 18 09,65

VI RALLYSPRINT DE RUDAGÜERA



C.H. 1



C.H. 2



Novales-San Esteban - Reagrupamiento y Asistencia

Etapa
1




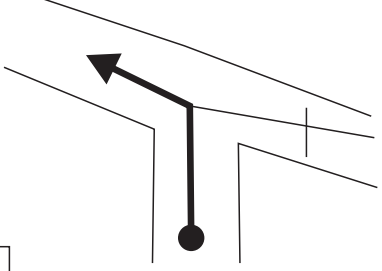
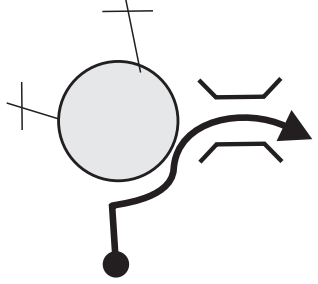
Kms.
22,90

Sección
1

Tiempo
0:35

Sector
2

Kms./h.
39,25

DISTANCIA		DIRECCION	INFORMACIONES	Kms. Regresivos
TOTAL	PARCIAL			
14,00	00,75	 26	POR BARRIO SAN ESTEBAN	08,90
14,35	00,35	 27	POR BARRIO SAN ESTEBAN	08,55
14,65	00,30	 28		08,25
15,40	00,75	 29	EN BARRIO CERRAZO A LA IZDA INCORPORARSE A CA-353 43.364068, -4.120180	07,50
17,60	02,20	 30	<div style="background-color: blue; color: white; padding: 5px; display: inline-block;"> Santander Oviedo </div> <div style="border: 1px solid black; padding: 2px; display: inline-block;"> Pte. San Miguel </div>	05,30
			DIR SANTANDER POR EL PUENTE	

VI RALLYSPRINT DE RUDAGÜERA



C.H. 1



C.H. 2



Novales-San Esteban - Reagrupamiento y Asistencia

Etapa
1

Kms.
22,90

Sección
1

Tiempo
0:35

Sector
2

Kms./h.
39,25

DISTANCIA		DIRECCION	INFORMACIONES	Kms. Regresivos
TOTAL	PARCIAL			
18,00	00,40	<p>31</p>	<p>LA VEGUILLA</p> <p>Torrelavega Santander Oviedo</p> <p>POR N-634</p> <p>43.359724, -4.095229</p>	04,90
18,75	00,75	<p>32</p>	<p>LA VEGUILLA</p> <p>FIN DEL BARRIO LA VEGUILLA</p>	04,15
19,75	01,00	<p>33</p>	<p>VALLES</p> <p>CABEZÓN OVIEDO</p> <p>43.355799, -4.114333</p>	03,15
21,55	01,80	<p>34</p>	<p>CARANCEJA</p> <p>Santander Oviedo</p> <p>RECTO EN ROTONDA ALTO DE QUIJAS</p>	01,35
21,85	00,30	<p>35</p>	<p>QUIJAS</p> <p>CARANCEJA NOVALES</p> <p>Torrelavega Santander Oviedo</p>	01,05

VI RALLYSPRINT DE RUDAGÜERA



C.H. 1



C.H. 2



Novales-San Esteban - Reagrupamiento y Asistencia

Etapa
1

Kms.
22,90

Sección
1

Tiempo
0:35

Sector
2

Kms./h.
39,25

DISTANCIA		DIRECCION	INFORMACIONES	Kms. Regresivos
TOTAL	PARCIAL			
22,30	00,45	 36	 	00,60
22,35	00,05	 37	 	00,55
22,90	00,55	 38	 C.H. 2 Circuito de Karting "La Roca" 43.339083, -4.138904	00,00

VI RALLYSPRINT DE RUDAGÜERA

TRAS EL REAGRUPAMIENTO Y LA ASISTENCIA SE INICIA LA SIGUIENTE SECCIÓN.

Sección 2	CH: 3	CH: 4	Distancia	Tiempo	Promedio	Sector 3
	Reagrupamiento y Asistencia					

PASAMOS A VIÑETA 1 DE PÁGINA 3 QUE NOS LLEVA AL TC2 Y AL PARQUE, REPITIENDO EL BUCLE EXACTAMENTE IGUAL.

 C.H. 4	→	C.H. 5		Etapa 1	Sección 2	Sector 4
				Novales-San Esteban - Reagrupamiento y Asistencia	Kms. 22.90	Tiempo 0:35

HACEMOS EL 2º REAGRUPAMIENTO Y ASISTENCIA Y TOMAMOS DE NUEVO SALIDA PARA LA SECCIÓN TERCERA.

Sección 3	CH: 6	CH: 7	Distancia	Tiempo	Promedio	Sector 5
	Reagrupamiento y Asistencia					







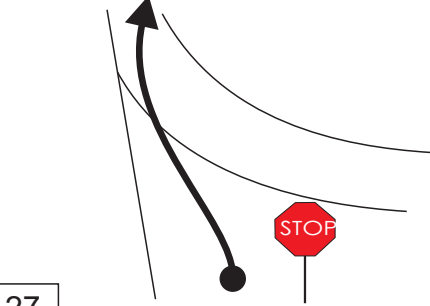
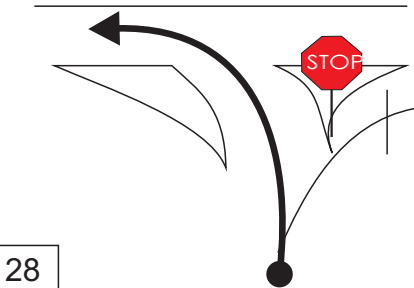
PASAMOS DE NUEVO A VIÑETA 1 DE PÁGINA 3 QUE NOS LLEVARA AL TC3.

 C.H. 7	→	C.H. 8		Etapa 1	Sección 3	Sector 6
				Novales-San Esteban - Parque Cerrado Fin Rallysprint.	Kms. 23.25	Tiempo 00:50

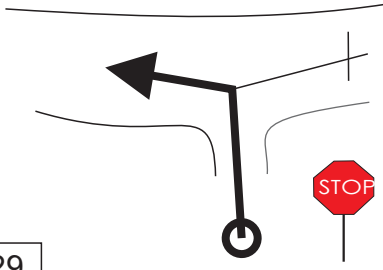
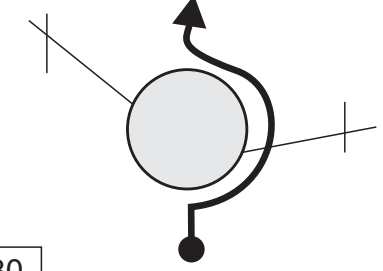
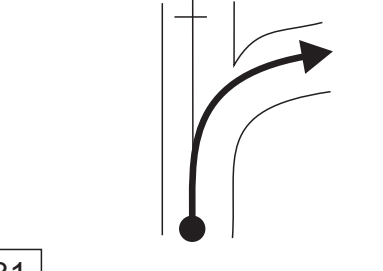
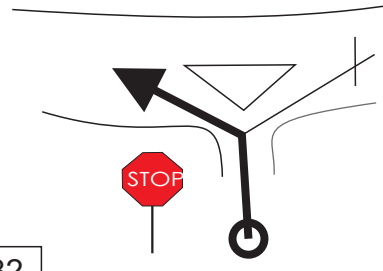
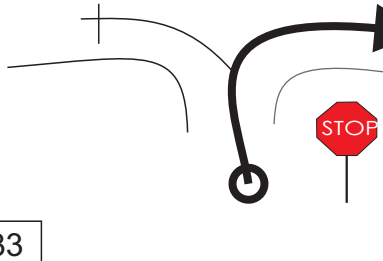
¡¡OJO!! AL FINALIZAR LA 3ª PASADA AL TRAMO, RETOMAMOS EL RUTÓMETRO EN LA PÁGINA 16 QUE NOS LLEVARÁ AL PARQUE CERRADO FINAL INSTALADO EN EL RESTAURANTE “EL LIMONAR DE NOVALES”.



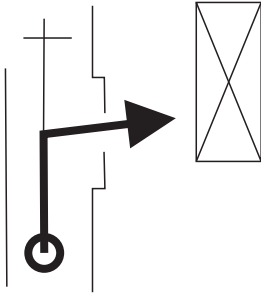

VI RALLYSPRINT DE RUDAGÜERA

DISTANCIA		DIRECCION	INFORMACIONES	Kms. Regresivos
TOTAL	PARCIAL			
13,00	00,50	 <p>24</p>	<p>LLEGADA TC1; TC2 y TC3</p>  <p>ENTRADILLA A LA DCHA. EN EUCALIPTAL.</p> <p>43.378687, -4.134247</p>	10,25
13,25	00,25	 <p>25</p>	<p>CONTROL STOP</p>   <p>AL FINAL DE TAPIA DE CASA, ACCESO A CARRETERA, GIRAR A LA DCHA.</p> <p>43.378995, -4.132652</p>	Radio 18 10,00
14,00	00,75	 <p>26</p>	<p>DIRECCIÓN ALTAMIRA</p> <p>43.375008, -4.125150</p>	09,25
14,85	00,85	 <p>27</p>	<p>INCORPORARSE A CA-134</p> <p>43.378365, -4.121655</p>	08,40
16,45	01,60	 <p>28</p>	<p>INCORPORARSE A CA-133</p> <p>43.385340, -4.108295</p>	06,80

VI RALLYSPRINT DE RUDAGÜERA

DISTANCIA		DIRECCION	INFORMACIONES	Kms. Regresivos
TOTAL	PARCIAL			
16,80	00,35	 <p>29</p>	<p>2 Oreña 4,5 Ubiarco 17 Comillas</p> <p>Barreda 6 Suances 17</p> <p>INCORPORARSE A CA-131</p> <p>43.389002, -4.109142</p>	06,45
17,50	00,70	 <p>30</p>	<p>Suances Santander Oviedo</p> <p>Comillas</p> <p>Dir. Comillas por CA-131</p> <p>43.393324, -4.117147</p>	05,75
20,80	03,30	 <p>31</p>	<p>Novales 2</p> <p>Caborredondo</p> <p>¡¡OJO!! ¡¡OJO!! Cruce a la Dcha.</p>	02,45
20,90	00,10	 <p>32</p>	<p>NOVALES</p> <p>Caborredondo</p> <p>¡¡OJO!! Dir. Novales por CA-352</p>	02,35
22,95	02,05	 <p>33</p>	<p>Novales Cóbreces</p> <p>Cerrazo Pte. San Miguel</p> <p>Dir. Novales por CA-353</p>	00,30

VI RALLYSPRINT DE RUDAGÜERA

DISTANCIA		DIRECCION	INFORMACIONES	Kms. Regresivos	
TOTAL	PARCIAL				
23,25	00,30		C.H. 8 Parque Cerrado Final		00,00



Restaurante "El Limonar de Novales"

Fin del Rallysprint.
- NO PENALIZA EL ADELANTO -