



Federación Cantabra de Automovilismo

XII RALLYSPRINT **de** **- MIENGO -**

Sábado 21 de Julio de 2017

- RUTÓMETRO -

Organiza:

 **Escudería**
Peña Morena

VERIFICACIONES ADMINISTRATIVAS Restaurante “EL TINGLAO” Polígono Industrial de Cudón.



VERIFICACIONES TÉCNICAS Carrocerías “TILDO” Polígono Industrial de Cudón.



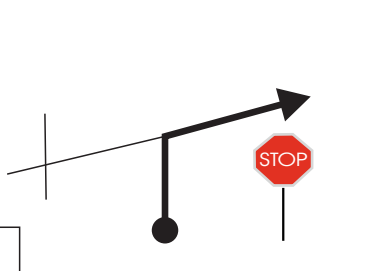





XII RALLYSPRINT DE MIENGO




XII RALLYSPRINT DE MIENGO

Sección 1	CH: S Parque Cerrado		CH: 1 Asistencia	Distancia 03,90	Tiempo 00h07'	Promedio 33,42	Sector 1

DISTANCIA		DIRECCION	INFORMACIONES	Kms. Regresivos
TOTAL	PARCIAL			
00,00	00,00	<div data-bbox="427 495 794 768">  </div>	<p>SALIDA RALLYSPRINT</p>  <p>Pasando el Ayuntamiento</p> <p>43.427100, -3.993186</p>	03,90
00,15	00,15	<div data-bbox="427 779 794 1048">  </div>		03,75
01,60	01,45	<div data-bbox="427 1059 794 1328">  </div>	<p>REQUEJADA</p> <p>CUCHÍA</p> <p>Dir. Cudón - Requejada</p>	02,30
03,90	02,30	<div data-bbox="427 1350 794 1619">  </div>	 <p>C.H. 1 PARQUE ASISTENCIA</p> <p>Entrada a la Dcha. pasando Parada Bus.</p> <p>43.411969, -4.012029</p>	00,00

XII RALLYSPRINT DE MIENGO


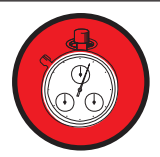

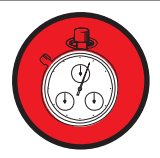


PARQUE DE ASISTENCIAS Y CONTROLES DE ENTRADA Y SALIDA



XII RALLYSPRINT DE MIENGO

Sección 1	CH: 2 Asistencia		CH: 3 Tramo A1	Distancia 00,30	Tiempo 00h03'	Promedio 06,00	Sector 2
----------------------------	----------------------------	--	--------------------------	--------------------	------------------	-------------------	---------------------------

DISTANCIA		DIRECCION	INFORMACIONES	Kms. Regresivos
TOTAL	PARCIAL			
00,00	00,00		 C.H. 2 SALIDA ASISTENCIA Junto a Portilla metálica 43.405984, -4.012045	00,30
00,30	00,30		 C.H. 3 TRAMO A Inmediatamente después de casas a Dcha. e Izda. 43.404222, -4.009723	00,00

TC: A1 y A2

CUDÓN - MOGRO

PUESTOS DE RADIOS



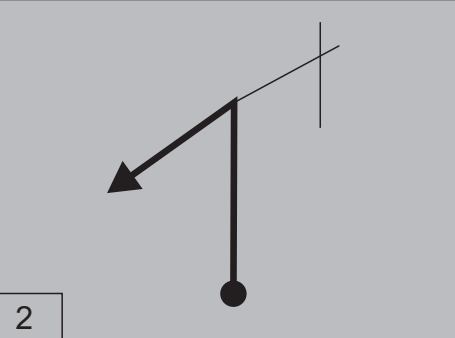
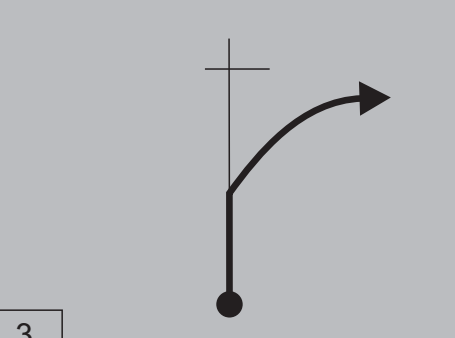
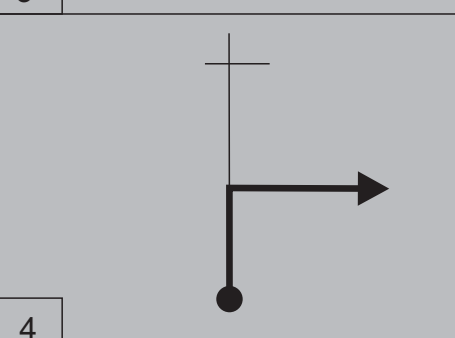
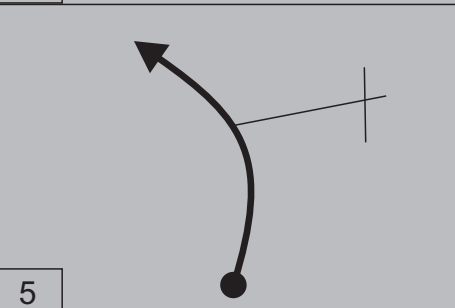


XII RALLYSPRINT DE MIENGO

 TC: A1 → CH:4 	Etapa 1	Sección 1	Sector 3
	Kms. 14,70	Tiempo 0:17	Kms./h. 51,88

Cudón - Mogro

Reagrupamiento

DISTANCIA		DIRECCION	INFORMACIONES	Kms. Regresivos
TOTAL	PARCIAL			
00,00	00,00		SALIDA TC-A1  JUNTO A CARPINTERÍA "MEFHA" 43.402847, -4.008133	14,70
00,18	00,18		Cruce a la Izda.	14,52
00,20	00,02		Cruce a la Dcha.	14,50
00,28	00,08		Cruce a la Dcha.	14,42
00,68	00,40		Curva a Izda.	14,02

XII RALLYSPRINT DE MIENGO



TC: A1



CH:4



Cudón - Mogro

Reagrupamiento

Etapa
1

Sección
1

Sector
3

Kms.
14,70

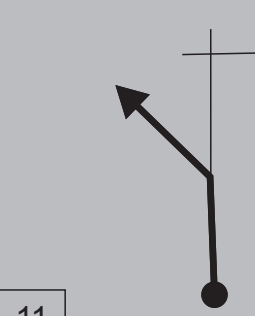
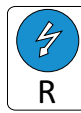


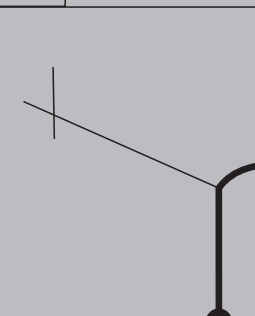
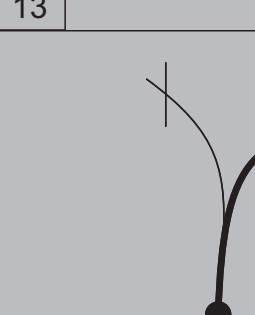


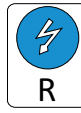
Tiempo
0:17

Kms./h.
51,88

DISTANCIA		DIRECCION	INFORMACIONES	Kms. Regresivos
TOTAL	PARCIAL			
01,15	00,47	<p>6</p>	<p>Cruces a Dcha. e Izda.</p> <p>43.401706, -4.001542</p>	13,55
01,65	00,50	<p>7</p>	<p>Cruce a la Dcha.</p>	13,05
01,80	00,15	<p>8</p>	<p>Cruce a la Dcha.</p>	12,90
01,90	00,10	<p>9</p>	<p>Cruce a la Izda.</p> <p>43.407395, -4.999050</p>	12,80
03,10	01,20	<p>10</p>	<p>Curva a la Izda.</p>	11,60

XII RALLYSPRINT DE MIENGO

 TC: A1 Cudón - Mogro	→	CH:4 Reagrupamiento	Etapa 1	Sección 1	Sector 3
			Kms. 14,70	Tiempo 0:17	Kms./h. 51,88

DISTANCIA		DIRECCION	INFORMACIONES	Kms. Regresivos
TOTAL	PARCIAL			
03,45	00,35		  Cruce a la Izda. 43.412038, -3.985900	11,25
04,08	00,63		Curva a la Izda.	10,62
04,25	00,17		Cruce a la Dcha.	10,45
04,85	00,60		 Cruce a la Dcha. 43.418216, -3.981841	09,85
05,60	00,75		 Cruce a la Izda. 43.412493, -3.982816	09,10

XII RALLYSPRINT DE MIENGO



TC: A1



CH:4



Cudón - Mogro

Reagrupamiento

Etapa
1

Sección
1

Sector
3

Kms.
14,70

Tiempo
0:17

Kms./h.
51,88







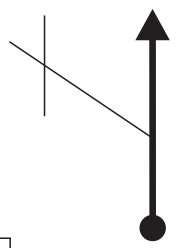
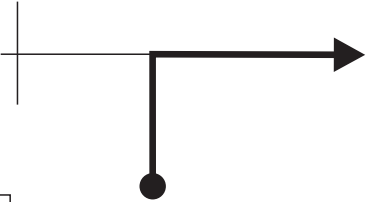
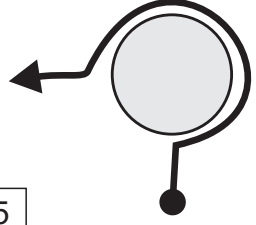
DISTANCIA		DIRECCION	INFORMACIONES	Kms. Regresivos
TOTAL	PARCIAL			
06,30	00,70	<p>16</p>	Curva a la Dcha.	08,40
06,63 06,70	00,33 00,07	<p>17</p>	<p>CHICANE</p> <p>Cruce a la Izda. abandonando la Ctra.</p> <p>Cruce a la Dcha. para volver a la Ctra.</p>	08,07 08,00
07,20	00,50	<p>18</p>	<p>Cruce a la Izda.</p> <p>43.418476, -3.965926</p>	07,50
07,35	00,15	<p>19</p>	Curva a la Izda.	07,35
07,50	00,15	<p>20</p>	Cruce a la Dcha.	07,20

XII RALLYSPRINT DE MIENGO

 TC: A1 → CH:4 	Etapa 1	Sección 1	Sector 3
	Kms. 14,70	Tiempo 0:17	Kms./h. 51,88

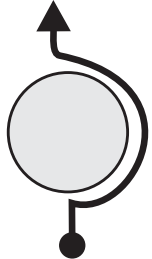

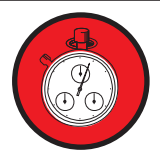
Cudón - Mogro

Reagrupamiento

DISTANCIA		DIRECCION	INFORMACIONES	Kms. Regresivos
TOTAL	PARCIAL			
08,10	00,60	 <p>21</p>	<p>LLEGADA TC-A1</p>  <p>EN CAMINO A LA DCHA. FRENTE A PERRERA</p>  <p>R</p> <p>43.418216, -3.981841</p>	06,60
08,35	00,25	 <p>22</p>	 <p>CONTROL STOP</p>  <p>R</p> <p>Explanada a la Dcha. frente a casa verde</p>	06,35
08,50	00,15	 <p>23</p>	<p>Seguir recto</p>	06,20
08,70	00,20	 <p>24</p>	<p>¡¡OJO!! Girar a la Dcha.entre casas</p>	06,00
08,80	00,10	 <p>25</p>	<p>En rotonda, girar a la Izda. Dir. Miengo - Requejada</p>	05,90

XII RALLYSPRINT DE MIENGO

 TC: A1 Cudón - Mogro	→	CH:4 Reagrupamiento		Etapa 1	Sección 1	Sector 3
				Kms. 14,70	Tiempo 0:17	Kms./h. 51,88

DISTANCIA		DIRECCION	INFORMACIONES	Kms. Regresivos
TOTAL	PARCIAL			
12,40	03,60	 <div style="border: 1px solid black; padding: 2px; display: inline-block;">26</div>	En rotonda seguir recto Dir. Cudón - Requejada	02,30
14,70	02,30	 <div style="border: 1px solid black; padding: 2px; display: inline-block;">27</div>	 C.H. 4 PARQUE DE REAGRUPAMIENTO y ASISTENCIA Entrada a la Dcha. en Parada de Bus. <div style="background-color: yellow; padding: 2px; display: inline-block;">43.411969, -4.012029</div>	00,00
<p>TRAS EL REAGRUPAMIENTO Y LA ASISTENCIA, VOLVEMOS A VIÑETA 1 DE PÁGINA 5 PARA REPETIR EL BUCLE EXACTAMENTE IGUAL HASTA FIN DE LA SEGUNDA SECCIÓN.</p>				

TC: B1 y B2




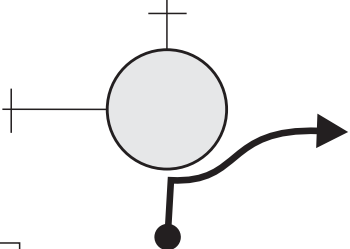

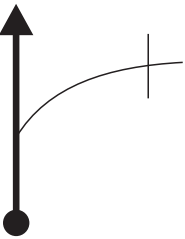

MOGRO - CUDÓN

PUESTOS DE RADIOS



XII RALLYSPRINT DE MIENGO

Sección 3	CH: 8 Asistencia		CH: 9 Tramo B1	Distancia	Tiempo	Promedio	Sector 6
				06,25	00h09'	41,66	



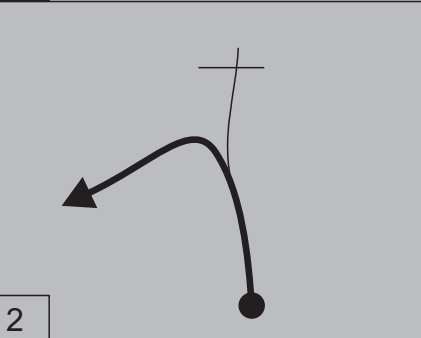
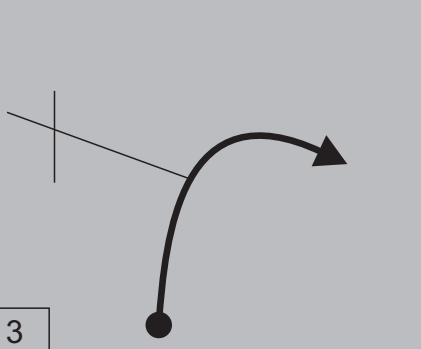
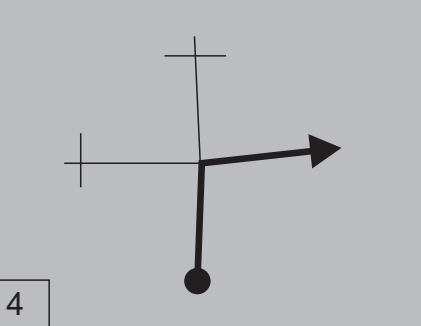
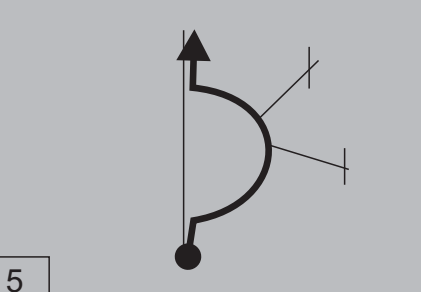
DISTANCIA		DIRECCION	INFORMACIONES	Kms. Regresivos
TOTAL	PARCIAL			
00,00	00,00	 <p>1</p>	 <p>C.H. 8 SALIDA ASISTENCIA Junto a Parada de Bus</p> <p>43.412193, -4.011810</p>	06,25
02,30	02,30	 <p>2</p>	<p>En Rotonda seguir recto Dir. Puente Arce</p>	03,95
05,90	03,60	 <p>3</p>	<p>En Rotonda girar a la Dcha. Dir. B° El Cabezón</p>	00,35
06,00	00,10	 <p>4</p>	<p>¡¡OJO!! Girar a la Izda.entre casas</p>	00,25
06,15	00,15	 <p>5</p>	 <p>Condado de la Mata</p>	00,10

XII RALLYSPRINT DE MIENGO

 TC: B1 → CH:10 	Etapa 1	Sección 3	Sector 7
	Kms. 08,60	Tiempo 0:15	Kms./h. 34,40

Cudón - Mogro

Reagrupamiento

DISTANCIA		DIRECCION	INFORMACIONES	Kms. Regresivos
TOTAL	PARCIAL			
00,00	00,00		SALIDA TC-B1  EN ENTRADA A CASA A LA DCHA. 43.422660, -3.968598	08,60
00,60	00,60		Cruce a la Izda.	08,00
00,75	00,15		Curva a la Dcha.	07,85
00,90	00,15		Cruce a la Dha. 43.418476, -3.965926	07,70
01,40 01,47	00,50 00,07		CHICANE Cruce a la Dcha. abandonando la Ctra. Cruce a la Izda. para volver a la Ctra.	07,20 07,13

XII RALLYSPRINT DE MIENGO



TC: B1
Cudón - Mogro



CH:10
Reagrupamiento



Etapa
1

Kms.
08,60

Sección
3

Tiempo
0:15

Sector
7

Kms./h.
34,40

DISTANCIA		DIRECCION	INFORMACIONES	Kms. Regresivos
TOTAL	PARCIAL			
01,80	00,33	 6	Curva a la Izda.	06,80
02,50	00,70	 7	Cruce a la Dcha. 43.412493, -3.982816	06,10
03,25	00,75	 8	Cruce a la Izda. 43.418216, -3.981841	05,35
03,85	00,60	 9	Cruce a la Izda.	04,75
04,02	00,17	 10	Curva a la Dcha.	04,58

XII RALLYSPRINT DE MIENGO



TC: B1
Cudón - Mogro



CH:10
Reagrupamiento



Etapa
1

Kms.
08,60

Sección
3

Tiempo
0:15

Sector
7

Kms./h.
34,40

DISTANCIA		DIRECCION	INFORMACIONES	Kms. Regresivos
TOTAL	PARCIAL			
04,65	00,63	<div style="text-align: center;"> </div>	Cruce a la Dcha. 43.412038, -3.985900	03,95
05,00	00,35	<div style="text-align: center;"> </div>	Curva a la Dcha.	03,60
06,20	01,20	<div style="text-align: center;"> </div>	Cruce a la Dcha. 43.408087, -4.000292	02,40
06,30	00,10	<div style="text-align: center;"> </div>	Cruce a la Izda.	02,30
06,45	00,15	<div style="text-align: center;"> </div>	Cruce a la Izda.	02,15

XII RALLYSPRINT DE MIENGO



TC: B1
Cudón - Mogro



CH:10
Reagrupamiento



Etapa
1

Kms.
08,60

Sección
3

Tiempo
0:15

Sector
7

Kms./h.
34,40

DISTANCIA		DIRECCION	INFORMACIONES	Kms. Regresivos
TOTAL	PARCIAL			
06,95	00,50	<p>16</p>	Cruces a Dcha. e Izda. 43.401706, -4.001542	01,65
07,42	00,47	<p>17</p>	Curva a la Dcha.	01,18
07,82	00,40	<p>18</p>	Cruce a la Izda.	00,78
07,90	00,08	<p>19</p>	Cruce a la Izda.	00,70
07,92	00,02	<p>20</p>	Cruce a la Dcha.	00,68


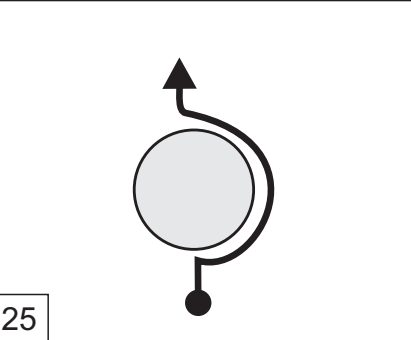


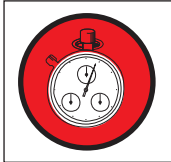
XII RALLYSPRINT DE MIENGO

 TC: B1 → CH:10 	Etapa 1	Sección 3	Sector 7
	Kms. 08,60	Tiempo 0:15	Kms./h. 34,40

Cudón - Mogro Reagrupamiento

DISTANCIA		DIRECCION	INFORMACIONES	Kms. Regresivos
TOTAL	PARCIAL			
08,10	00,18		LLEGADA TC-B1  EN EXPLANADA A LA IZDA. JUNTO A CARPINTERÍA 43.402847, -4.008133	00,50
08,30	00,20		 CONTROL STOP En casas a Dcha. e Izda. 43.404222, -4.009723	00,30
08,60	00,30		 C.H. 10 PARQUE DE REAGRUPAMIENTO y ASISTENCIA Junto a portilla verde a la Izda. 43.405984, -4.012045	00,00

TRAS EL REAGRUPAMIENTO Y LA ASISTENCIA, VOLVEMOS A VIÑETA 1 DE PÁGINA 14 PARA REPETIR EL BUCLE, EXACTAMENTE IGUAL, HASTA EL CONTROL STOP, PARA CONTINUAR EN LA PÁGINA SIGUIENTE QUE NOS LLEVA AL PARQUE CERRADO DE FINAL DE PRUEBA.

DISTANCIA		DIRECCION	INFORMACIONES	Kms. Regresivos
TOTAL	PARCIAL			
00,00		<div data-bbox="400 510 812 786">  </div>	Parada de Bus a la Dcha. <div data-bbox="852 752 1321 808" style="background-color: yellow; border-radius: 10px; padding: 2px;"> 43.412193, -4.011810 </div>	
02,30	02,30	<div data-bbox="400 808 812 1146">  </div>	En Rotonda seguir recto Dir. Puente Arce	
04,05	01,75	<div data-bbox="400 1146 812 1507">  </div>	¡¡OJO!! ¡¡OJO!! Cruce a la Izda. Ayto. de Miengo // Policia Local	
04,10	00,05	<div data-bbox="400 1507 812 1832">  </div>	<div data-bbox="863 1525 1034 1686">  </div> C.H. 13 PLAZA DEL AYUNTAMIENTO DE MIENGO <div data-bbox="852 1783 1321 1839" style="background-color: yellow; border-radius: 10px; padding: 2px;"> 43.427011, -3.991625 </div>	00,00

PARQUE CERRADO FIN DEL RALLYSPRINT

- NO PENALIZA EL ADELANTO -