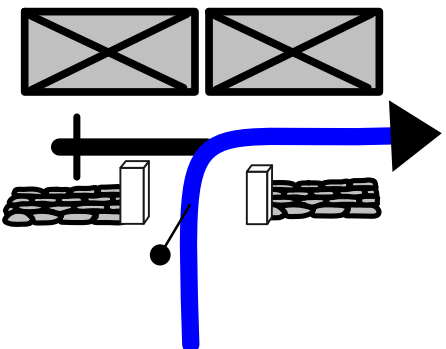
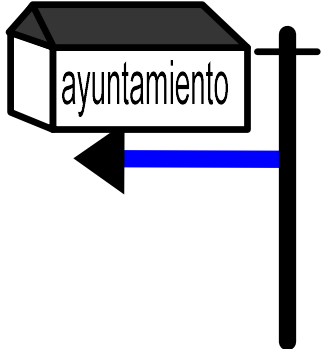
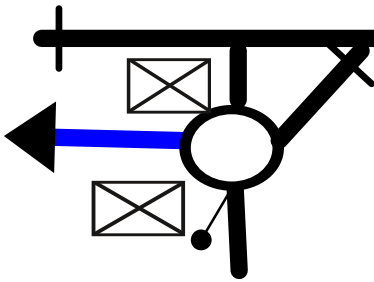
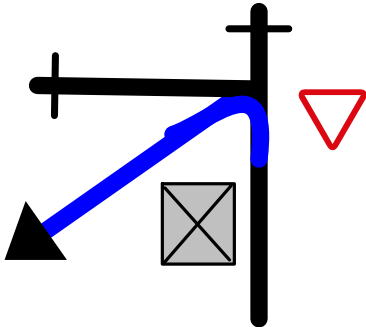
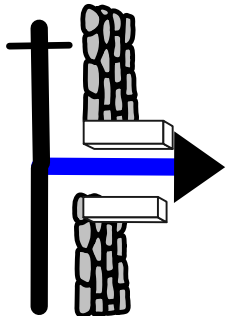


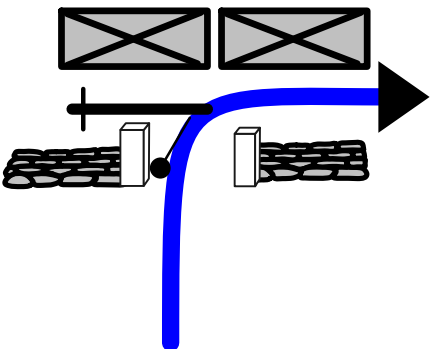
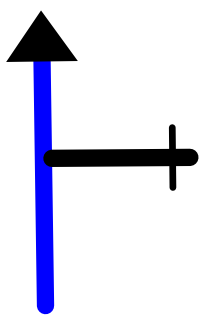
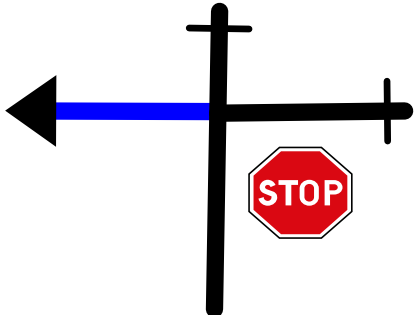

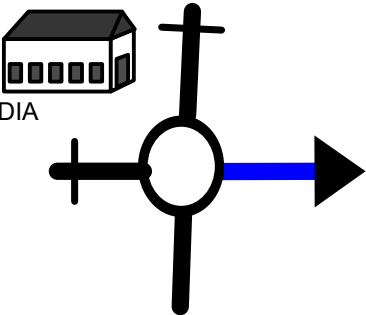
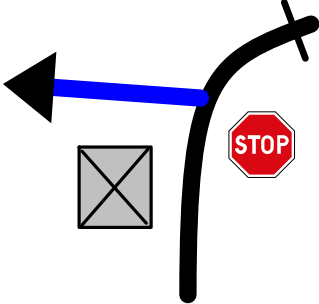

RUTÓMETRO
RALLYE DE GURIEZO



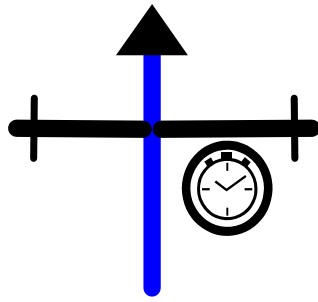
LA TRAZADA



<p>0,00</p> <p>1 0,00</p>			<p>0,37</p>
<p>0,08</p> <p>2 0,08</p>		<p>Salida protocolaria</p>	<p>0,30</p>
<p>0,18</p> <p>3 0,10</p>			<p>0,19</p>
<p>0,33</p> <p>4 0,15</p>			<p>0,04</p>
<p>0,37</p> <p>5 0,04</p>		<p>entrada a parque</p>	<p>0,00</p>

<p>0,00</p> <p>1 0,00</p>			<p>2,05</p>
<p>0,29</p> <p>2 0,29</p>			<p>1,76</p>
<p>0,61</p> <p>3 0,32</p>		<p>LOCAL X CA-520</p> 	<p>1,44</p>
<p>0,85</p> <p>4 0,24</p>		<p>CA-520 X CA-151</p>	<p>1,20</p>
<p>1,90</p> <p>5 1,05</p>		<p>CA-151 X LOCAL</p> 	<p>0,15</p>

2,06



ENTRADA
PARQUE
ASISTENCIAS

0,00

6

0,16

7

8

9

10

RALLYE DE GURIEZO

DIRECCIÓN DE CARRERA

VERIFICACIONES ADMINISTRATIVAS

VERIFICACIONES TÉCNICAS



PLAZA DEL ANTIGUO AYUNTAMIENTO DE GURIEZO


PARQUE DE REAGRUPAMIENTO



ALEDAÑOS DEL NUEVO AYUNTAMIENTO DE GURIEZO

RALLYE DE GURIEZO

SALIDA PROTOCOLARIA (Plaza antiguo Ayuntamiento)



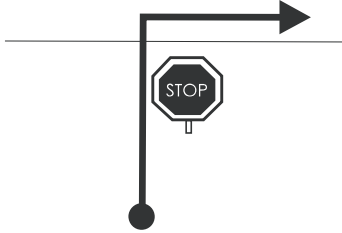
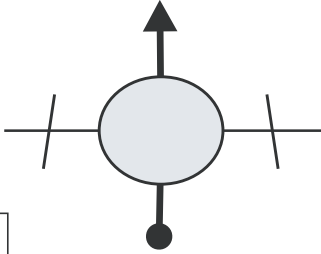


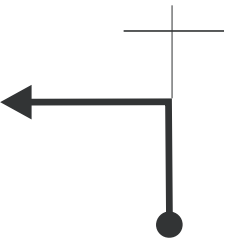

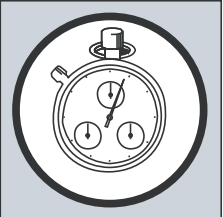


PARQUES DE TRABAJO (Aparcamiento fábrica Vitrinor)



RALLYE DE GURIEZO

Sección 1	CH: 0		CH: 1	Distancia	Tiempo	Promedio	Sector 1
	Salida Asistencia		Tramo TC 1	2,830	00h13'	13,06	

DISTANCIA		DIRECCION	INFORMACIONES	Kms. Regresivos
TOTAL	PARCIAL			
00,00	00,00		C.H. 0  43.36 2052, -3.324347	2,830
00,45	00,45		Stop pintado en el suelo junto a parada de autobus.	2,38
1,2	0,750		 	1,63
2,34	01,14		¡¡ OJO !! DEJAMOS EL PARQUE DE REAGRUPAMIENTO A LA IZDA Y, 500 m. DESPUÉS GIRAMOS A LA IZDA. PARA URBANIZACIÓN. SEGUIMOS RECTO EVITANDO CAMINO A LA DCHA.	00,49
2,830	00,49		C.H.1  43.348531, -3.324574	00,00








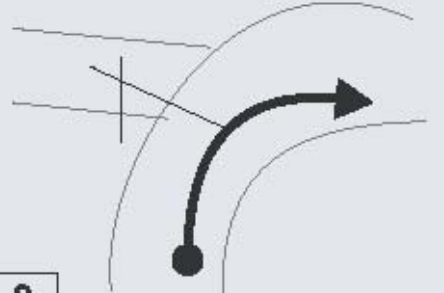

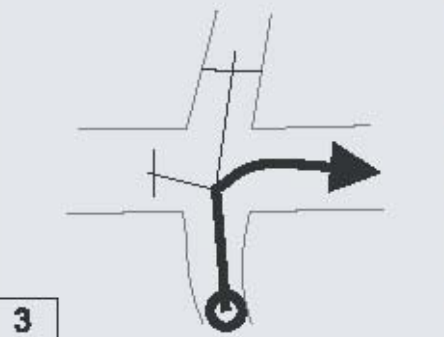

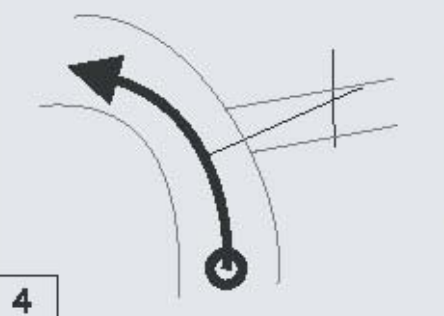



RALLYE DE GURIEZO

 **TC: TC1** → **TC: TC2** 
Guriezo-Sámano **Guriezo-Ampuero**

Etapas
1
Kms.
34,23

Sección
1
Tiempo
0:48

Sector
2
Kms./h.
42,79

DISTANCIA		DIRECCION	INFORMACIONES	Kms. Regresivos
TOTAL	PARCIAL			
00,00	00,00	 1 EXPLANADA A LA DCHA. CON BANCO, INMEDIATAMENTE DESPUÉS DE URBANIZACIÓN.	SALIDA Tramo TC 1   R SALIDA     43.349878, -3.324698	34,23
00,15	00,15	 2	 43.351345, -3.324840	34,08
00,50	00,35	 3	 43.353888, -3.322790	33,73
01,75	01,25	 4	 CARTEL INICIO BALBACIENTA 43.357204, -3.310392	32,48
04,70	02,95	 5	 ENTRADAS A IZDA. Y DCHA. ANTES CARTEL DE RANERO 43.353354, -3.291578	29,53

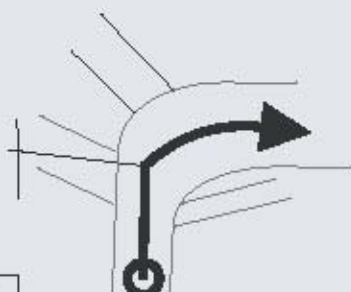



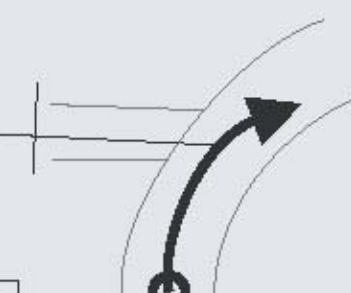








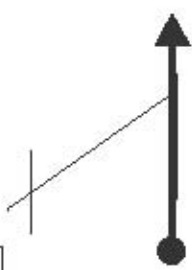

RALLYE DE GURIEZO

 **TC: TC1** → **TC: TC2** 
Guriezo-Sámano **Guriezo-Ampuero**

Etapas
1
Kms.
34,23

Sección
1
Tiempo
0:48

Sector
2
Kms./h.
42,79

DISTANCIA		DIRECCION	INFORMACIONES	Kms. Regresivos
TOTAL	PARCIAL			
7,20	02,50	 6	 ALTO LA GRANJA 395 m. 43.356893, -3.284060  	27,03
10,35	03,15	 7	 CURVAS ENLAZADAS CON ENTRADA A LA DCHA. 43.380731, -3.262529 	23,88
11,80	01,25	 8 EN SEÑAL GRANDE AL REVÉS CON ENTRADA A LA IZDA.	LLEGADA Tramo TC 1  	22,63
11,82	00,22	 9 En señales prohibido adelantar, antes de camino a la Dcha.	CONTROL STOP  	22,41
12,53	00,71	 10	 Cruce a Montealegre a la Izda. Segulmos Dir Sámano.	21,70

RALLYE DE GURIEZO

 **TC: TC1**
Guriezo-Sámano






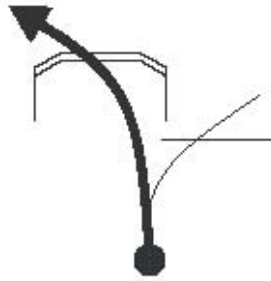





→ **TC: TC2**
Guriezo-Ampuero



Etapa
1
Kms.
34,23

Sección
1
Tiempo
0:48

Sector
2
Kms./h.
42,79

DISTANCIA		DIRECCION	INFORMACIONES	Kms. Regresivos
TOTAL	PARCIAL			
13,60	01,07	 <p>11</p>		20,63
14,13	00,53	 <p>12</p>	 	20,10
15,71	01,58	 <p>13</p>	 Dir Santander por Autovía.	18,52
16,06	00,35	 <p>14</p>	 Incorporación a la Autovía.	18,17
27,33	11,27	 <p>15</p>	 Salda 159 a Guriezo	08,90

RALLYE DE GURIEZO

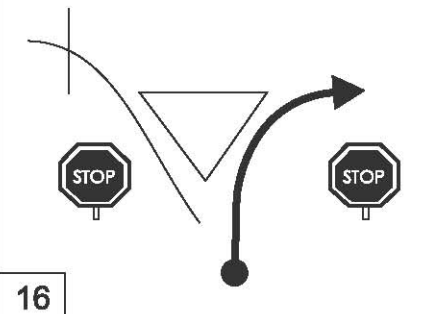

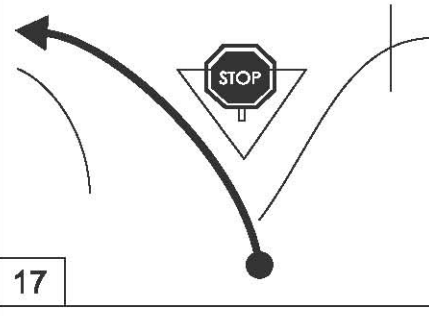

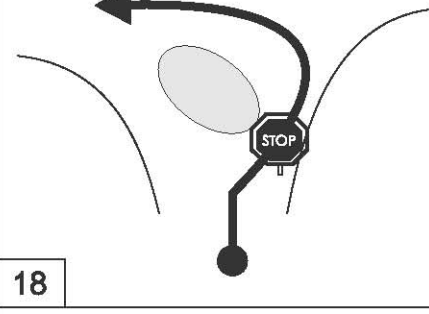

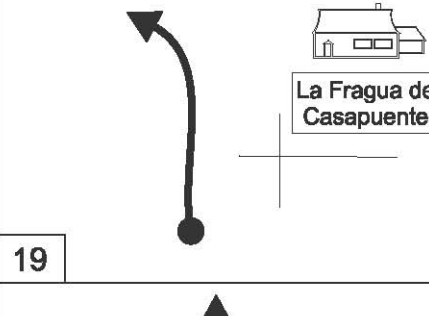
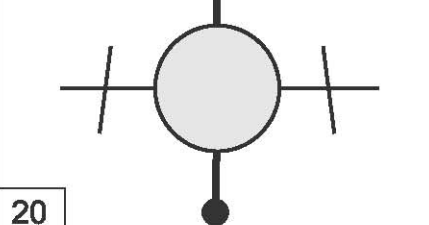

 **TC: TC1**
Guriezo-Sámano

→ **TC: TC2** 
Guriezo-Ampuero

Etapa 1
Kms. 34,23

Sección 1
Tiempo 0:48

Sector 2
Kms./h. 42,79

DISTANCIA		DIRECCION	INFORMACIONES	Kms. Regresivos
TOTAL	PARCIAL			
27,72	0,39			06,51
28,19	00,47			06,04
29,47	01,28		 Rotonda El Pontarrón.	04,76
31,78	02,31			02,45
32,77	0,99			01,46

RALLYE DE GURIEZO



TC: TC1

Gurlezo-Sámano

→ TC: TC2

Gurlezo-Ampuero



Etapa

1

Kms.
34,23

Sección

1

Tiempo
0:48

Sector

2

Kms./h.
42,79

DISTANCIA		DIRECCION	INFORMACIONES	Kms. Regreavos
TOTAL	PARCIAL			
33,55	00,78	<p>21</p>	<p>FARMACIA</p> <p>CENTRO DE DÍA</p>	00,68
33,77	00,22	<p>22</p>	<p>ADINO ANGOSTINA</p> <p>A LA DCHA. POR PUENTE DE PIEDRA.</p>	00,46
33,86	00,09	<p>23</p>	<p>ANGOSTINA LANDERAL</p>	00,37
33,91	00,05	<p>24</p>	<p>ADINO</p>	00,32
34,23	00,32	<p>25</p>	<p>C.H. TC2</p> <p>ÁNGULO A LA DCHA. EN CUBOS DE BASURA ANTES DE SEÑALES DE STOP AL REVÉS.</p>	00,00

RALLYE DE GURIEZO








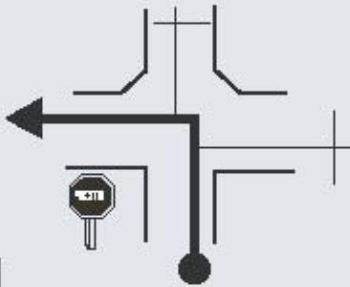

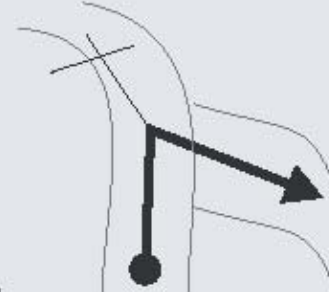

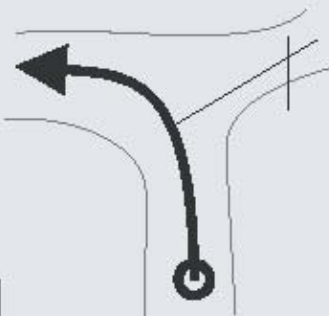

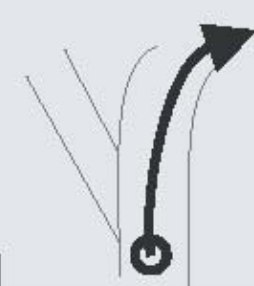

TC: TC2 → **REAGRU-
PAMIENTO**
Guriezo-Ampuero



Etapa
1
Kms.
38,32

Sección
1
Tiempo
0:50

Sector
3
Kms./h.
45,98

DISTANCIA		DIRECCION	INFORMACIONES	Kms. Regresivos
TOTAL	PARCIAL			
00,00	00,00	 <p>1 EN CTRA. LOCAL DEL Bº EL PUENTE HACIA ADINO, JUSTO DESPUÉS DE PUENTE DE HIERRO.</p>	<p>SALIDA Tramo TC2</p>     <p>R SALIDA</p>   <p>43.345735, -3.332294</p>	38,32
00,20	00,20	 <p>2</p>	 <p>43.347355, -3.332988</p>	38,12
00,54	00,34	 <p>3</p>	 <p>43.346362, -3.334998</p>	37,78
01,27	00,73	 <p>4</p>	 <p>43.348014, -3.341415</p>	37,05
08,46	05,19	 <p>5</p>	 <p>43.330926, -3.366437</p>	31,86

RALLYE DE GURIEZO









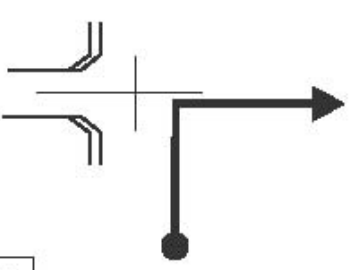

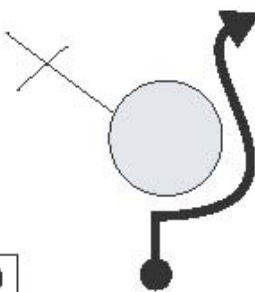

TC: TC2 → **REAGRU-
PAMIENTO**
Guriezo-Ampuero



Etapa
1
Kms.
38,32

Sección
1
Tiempo
0:50

Sector
3
Kms./h.
45,98

DISTANCIA		DIRECCION	INFORMACIONES	Kms. Regresivos
TOTAL	PARCIAL			
10,36	03,90	 <p>6</p>	 <p>CRUCE A IZDA. A EL RASCÓN - LAS GARMILLAS</p> <p>43.335957, -3.386233</p>	27,96
12,28	01,89	 <p>7</p> <p>EN CA-510, CAMINO A LA DCHA. UNOS 150 m. ANTES PTE. AUTOVÍA</p>	<p>LLEGADA Tramo TC2</p>   <p>43.342197, -3.407477</p>	26,07
12,35	00,07	 <p>8</p> <p>EN ENTRADA A LA IZDA. CON SEÑALES, JUSTO ANTES DEL PUENTE DE AUTOVÍA.</p>	<p>CONTROL STOP</p>   <p>43.341645, -3.408643</p>	26
13,07	00,72	 <p>9</p>	 <p>43.341645, -3.408643</p>	25,28
13,48	00,41	 <p>10</p>	 <p>43.341645, -3.408643</p>	24,87

RALLYE DE GURIEZO



TC: TC2

Guriezo-Ampuero



**REAGRU-
PAMIENTO**



Etapa

1

Kms.
38,32

Sección

1

Tiempo
0:50

Sector

3

Kms./h.
45,98

DISTANCIA		DIRECCION	INFORMACIONES	Kms. Regresivos
TOTAL	PARCIAL			
13,63	0,15		<p>HACIA EL PUENTE DE AUTOVÍA QUE PASAMOS POR DEBAJO.</p>	24,72
13,84	00,21		<p>PARA INCORPORARNOS A N-629</p>	24,51
20,05	06,21		<p>A LA IZDA. PARA INCORPORARNOS A LA AUTOVÍA, DIR. BILBAO.</p>	18,30
31,98	11,93		<p>DEJAMOS LA AUTOVÍA EN SALIDA 160</p>	06,37
32,54	00,56			05,81

RALLYE DE GURIEZO



TC: TC2

Gurlezo-Ampuero



**REAGRU-
PAMIENTO**



Etapa
1
Kms.
38,32

Sección
1
Tiempo
0:50

Sector
3
Kms./h.
45,98

DISTANCIA		DIRECCION	INFORMACIONES	Kms. Regresivos
TOTAL	PARCIAL			
32,60	00,06	<p>16</p>		05,75
34,21	01,61	<p>17</p>		04,14
36,45	02,24	<p>18</p>		01,90
37,50	01,05	<p>19</p>		00,85
38,32	00,85	<p>20</p>	<p>GIRO A LA IZDA. PARA REAGRUPAMIENTO AL FINAL DE LA CALLE EN PLAZA DEL ANTIGUO AYTO.</p> <p>C.H. 2a</p> <p>43.349482, -3.326136</p>	00,00

RALLYE DE GURIEZO

Sección
2

CH: 2B
Reagrupamiento



CH: 2C
Parque Asistencia

Distancia
02,04

Tiempo
00h05'

Promedio
24,48

Sector
4

DISTANCIA		DIRECCION	INFORMACIONES	Kms. Regresivos
TOTAL	PARCIAL			
00,00	00,00	<p>1</p>	<p>C.H. 2B</p> <p>SALIDA REAGRUPAMIENTO</p> <p>43.348570, -3.326436</p>	2,04
00,78	00,78	<p>2</p>	<p>CA-151</p>	1,26
01,86	01,08	<p>3</p>	<p>VITRINOR</p> <p>¡¡ SEÑAL AL REVES !!</p> <p>STOP EN CARRETERA</p>	00,18
02,04	00,18	<p>4</p>	<p>C.H. 2C</p> <p>ENTRADA PARQUE DE ASISTENCIA EN FAROLA.</p> <p>43.364928, -3.322757</p>	00,00

¡¡ PASAMOS A VIÑETA 1 DE PÁGINA 5 PARA REPETIR EL BUCLE CON LOS TRAMOS TC3 y TC4!!

RALLYE DE GURIEZO

Sección

3

CH: 4D

Parque Asistencia

CH: 5

Tramo C5

Distancia

11,00

Tiempo





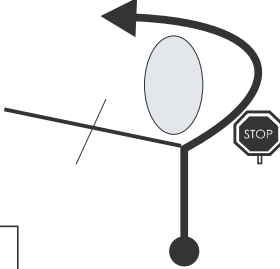

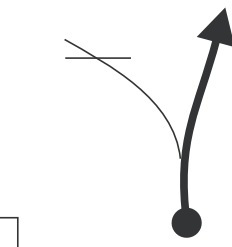
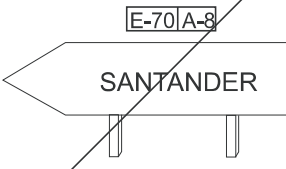
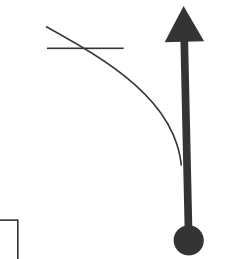

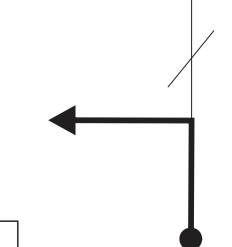


00h22'

Promedio

30,00

Sector

10

DISTANCIA		DIRECCION	INFORMACIONES	Kms. Regresivos
TOTAL	PARCIAL			
00,00	00,00		C.H. 4D 	11,00
		1		
00,45	00,45			10,55
		2	Stop a la Izda. Dir. Pontarrón	
02,97	2,52			08,03
		3	Rotonda El Pontarrón. Dir. Santander	
06,76	03,79			04,24
		4	N - 634	
06,86	00,1			04,14
		5	N - 634	
8,81	01,95			02,19
		6		

RALLYE DE GURIEZO

Sección

3

CH: 4D

Parque Asistencia

CH: 5

Tramo C5

Distancia

11,00

Tiempo



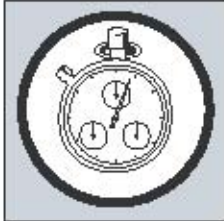
00h22'

Promedio

30,00

Sector

10

DISTANCIA		DIRECCION	INFORMACIONES	Kms. Regresivos
TOTAL	PARCIAL			
10,77	1,96		EN B° HAZAS, A LA IZDA. DIR. LIMPIAS PASANDO CRUCE A B° PORTILLA.	0,23
11,00	0,23		C.H. 5 EN ACERA A LA DCHA. JUNTO SEÑAL DE 50 	00,00

43.388002, -3.381834

RALLYE DE GURIEZO



TC: TC5



TC6










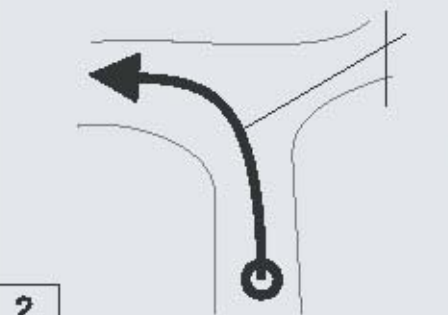







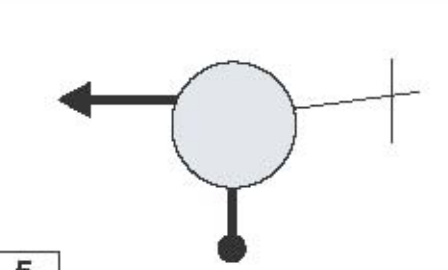
Liendo-Limpas

Hoyomenor

Etapas
1
Kms.
14,10

Sección
3
Tiempo
0:22

Sector
11
Kms./h.
38,45

DISTANCIA		DIRECCION	INFORMACIONES	Kms. Regresivos
TOTAL	PARCIAL			
00,00	00,00	 <p>1 EN CRUCE A IZDA. Y DCHA. DE FRENTE POR CA-501 DIR LIMPIAS</p>	<p>SALIDA Tramo TC5</p>     <p>R SALIDA</p>   <p>43.266635, -3.382197</p>	14,10
03,08	03,08	 <p>2</p>	 <p>CRUCE DE SEÑA</p> <p>43.383773, -3.408713</p>	11,02
08,26	05,18	 <p>3</p>	<p>LLEGADA Tramo TC 5</p>   <p>ENTRADA A IZDA. Y DCHA. INMEDIATAMENTE ANTES DEL PUENTE Y PRIMERA CASA LIMPIAS.</p> <p>43.364745, -3.412915</p>	05,84
08,46	00,20	 <p>4</p>	<p>CONTROL STOP</p>   <p>EN PRIMERA CASA DE LIMPIAS A LA DCHA. PASANDO EL PUENTE. ENTRADA CON SEÑAL DE 50</p> <p>43.363960, -3.415099</p>	05,64
09,66	01,20	 <p>5</p>	<p>RAMALES BURGOS LOGROÑO</p> <p>LAREDO</p>	04,44

RALLYE DE GURIEZO



TC: TC5



TC6



Liendo-Limpias

Hoyomenor

Etapa

1

Kms.
14,10

Sección

3

Tiempo
0:22

Sector

11

Kms./h.
38,45

DISTANCIA		DIRECCION	INFORMACIONES	Kms. Regresivos
TOTAL	PARCIAL			
11,14	1,48	<p>6</p>		02,96
11,59	00,45	<p>7</p>		02,51
12,23	0,64	<p>8</p>	<p>SEGUIMOS RECTO PASANDO EL PUENTE DE LA AUTOVÍA POR DEBAJO.</p>	01,87
14,10	01,87	<p>9</p>	<p>C.H. 6</p> <p>EN ENTRADA A LA DCHA. A CASA ANTES DE CARTEL FIN DE AHEDO, CON CONTENEDORES DE VIDRIO.</p> <p>43.336568, -3.390249</p>	00,00

RALLYE DE GURIEZO








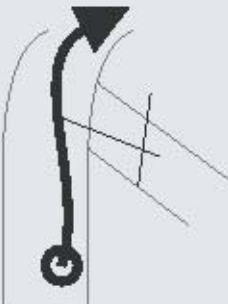



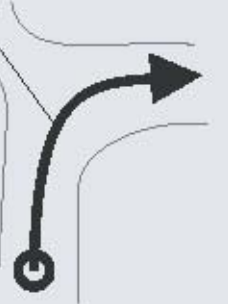



TC: TC6 → **REAGRU-PAMIENTO**

Hoyomenor

Etapa
1
Kms.
11,60

Sección
3
Tiempo
0:20

Sector
12
Kms./h.
34,80

DISTANCIA		DIRECCION	INFORMACIONES	Kms. Regresivos
TOTAL	PARCIAL			
00,00	00,00	 <p>1 CRUCE A EL RASCÓN Y LAS GARMILLAS A LA DCHA. DESPUÉS DEL PUEBLO DE AHEDO.</p>	<p>SALIDA Tramo TC6</p>     <p>R SALIDA</p>   <p>43.335957, -3.388233</p>	11,60
03,90	03,90	 <p>2</p>	 <p>GAMINO A LA DCHA, A VIRGEN LAS NIEVES</p> <p>43.330926, -3.366437</p>	07,70
05,50	01,60	 <p>3</p>	 <p>ANTES DE ZONA DE CURVAS</p> <p>43.338685, -3.356621</p>	06,10
09,08	03,58	 <p>4</p>	 <p>ENTRADA A LA DCHA DEL PUENTE Y ADINO</p> <p>43.348014, -3.341415</p>	02,52
09,80	00,72	 <p>5</p>	 <p>A LA IZDA. EN SEÑAL FIN ADINO AL REVÉS.</p> <p>43.345362, -3.334998</p>	01,80

RALLYE DE GURIEZO

TC: TC6 → REAGRU-PAMIENTO Hoyomenor	Etapa 1 Kms. 11,60	Sección 3 Tiempo 0:20	Sector 12 Kms./h. 34,80
--	---	--	--

DISTANCIA		DIRECCION	INFORMACIONES	Kms. Regresivos
TOTAL	PARCIAL			
10,20	00,40		 A LA DCHA. EN SEÑAL DE STOP. 43.347355, -3.332998	01,40
10,28	00,08		LLEGADA Tramo TC6 43.346642, -3.332575	01,32
10,60	00,32		CONTROL STOP EN SEÑAL DE STOP PARA CAMINO A LA DCHA. Y ACCESO A URBANIZACIÓN. 43.345621, -3.332236	01,00
11,25	00,65		STOP A LA IZDA. DESPUÉS DEL PUEBLO DE PIEDRA. STOP	00,35
11,60	00,35		GIRO A LA DCHA. PARA REAGRUPAMIENTO AL FINAL DE LA CALLE EN PLAZA DEL ANTIGUO AYTO. CH: 6A 43.348482, -3.326136	00,00

RALLYE DE GURIEZO

Sección
4

CH: 6B
Reagrupamiento



CH: 6C
Parque Asistencia

Distancia
02,04

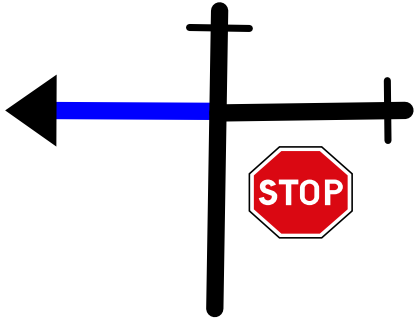

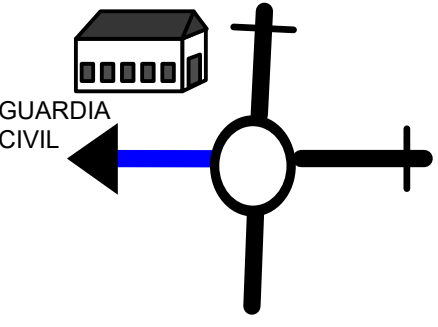
Tiempo
00h05'

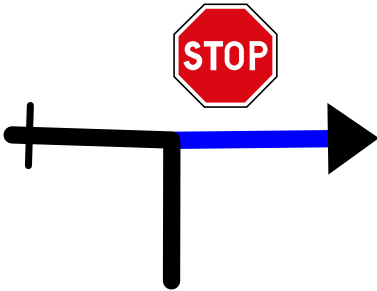
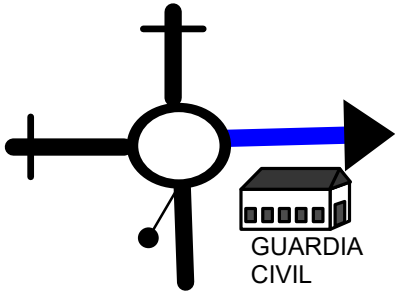
Promedio
24,48

Sector
13

DISTANCIA		DIRECCION	INFORMACIONES	Kms. Regresivos
TOTAL	PARCIAL			
00,00	00,00	<p>1</p>	<p>C.H. 6B</p> <p>SALIDA REAGRUPAMIENTO AL FINAL DE ACERA Y CERVECERIA NOVA</p> <p>43.348570, -3.326436</p>	00,00
00,75	00,75	<p>2</p>	<p>EL PONTARRON</p> <p>CA-151</p>	01,40
01,90	01,15	<p>3</p>	<p>VITRINOR</p> <p>¡¡ SEÑAL AL REVES !!</p> <p>STOP EN CARRETERA</p>	00,25
02,15	00,25	<p>4</p>	<p>C.H. 6C</p> <p>ENTRADA PARQUE DE ASISTENCIA EN FAROLA.</p> <p>43.364928, -3.322757</p>	00,00

¡¡ PASAMOS A VIÑETA 1 DE PÁGINA 16 PARA REPETIR EL BUCLE CON LOS TRAMOS TC7 y TC8!! ACABAMOS EN PARQUE CERRADO DE FINAL DE RALLYE.

<p>0,00</p> <p>1 0,00</p>		<p>LOCAL X CA-520</p> 	<p>0,26</p>
<p>0,24</p> <p>2 0,24</p>		<p>CA-520 X CA-151 correspondencia con viñeta 20</p>	<p>0,03</p>
<p>3</p>			
<p>4</p>			
<p>5</p>			

<p>0,00</p> <p>1 0,00</p>		<p>CA-510 correspondencia con viñeta 4</p>	<p>1,93</p>
<p>1,93</p> <p>2 1,93</p>		<p>CA-151 X CA-520 correspondencia con viñeta 19</p>	<p>0,00</p>
<p>3</p>			
<p>4</p>			
<p>5</p>			