



RUTOMETRO

ITINERARIO - HORARIO

St	CH TC	Descripción	Distancia TC	Distancia Falta	Distancia Total	Tiempo	Km/h	Hora 1º	Sección
----	-------	-------------	--------------	-----------------	-----------------	--------	------	---------	---------

FECHA 4 DE DICIEMBRE DE 2021

1	0	Salida Parque Cerrado-Balneario Solares						08:30	1 ^a	
	0A	Entrada P.A.		3,04	3,04	00:10	18,24	08:40		
2		P.A. "A"				00:20				
3	0B	Salida P.A.						09:00		
	1	Hermosa		9,70	9,70	00:20	29,10	09:20		
4	E1	SIERRAHERMOSA	9,30					09:23		
	1A	Entrada P.A.		4,80	14,10	00:28	30,21	09:51		
5		P.A. "B"				01:45				
6	1B	Salida P.A.						11:36		2 ^a
	2	Hermosa		9,70	9,70	00:20	29,10	11:56		
7	E2	SIERRAHERMOSA	9,30					11:59		
	2A	Entrada P.A.		4,80	14,10	00:28	30,21	12:27		
8		P.A. "C"				02:15				
9	2B	Salida P.A.						14:42	3 ^a	
	3	Ceceñas		4,70	4,70	00:15	19,60	14:57		
10	E3	LA RIVERA	9,30					15:00		
	3A	Entrada P.A.		10,40	19,70	00:34	34,41	15:34		
11		P.A. "D"				01:45				
12	3B	Salida P.A.						17:19	4 ^a	
	4	Ceceñas		4,70	4,70	00:15	19,60	17:34		
13	E4	LA RIVERA	9,30					17:37		
	4A	Entrada P.A.		10,40	19,70	00:34	34,41	18:11		
14		P.A. "E"				00:10				
15	4B	Salida P.A.						18:21		
	4C	Fin de RALLYSPRINT en Balneario de Solares (Parque cerrado)		3,04	3,04	00:15	12,16	18:36		

TOTALES RALLYSPRINT

37,20

65,28




102,48

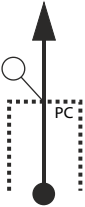

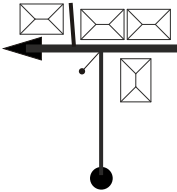
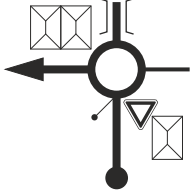




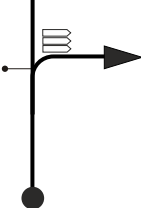


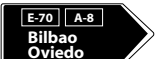
36,20%




10:06

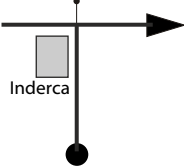
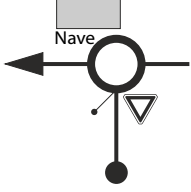

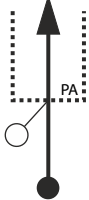



1ª y 2ª SECCION

 CH-0 <i>Salida P.Cerrado</i>		 CH-0A <i>Entrada P.Asistencia</i>	Etapa 1^a	Sección 1^a	Sector 1
			Distancia 3,04 Km	Tiempo 0h 10'	Promedio 18,24 Km/h

DISTANCIA (Km)		DIRECCIÓN	INFORMACIONES	Km.TOT. REGRES.
TOTAL	PARCIAL			
0,00	0,00	<div style="border: 1px solid black; padding: 2px; display: inline-block;">1</div> 	P.Asistencia x Local 	3,04
0,22	0,22	<div style="border: 1px solid black; padding: 2px; display: inline-block;">2</div> 	Local x N-634	2,82
0,36	0,14	<div style="border: 1px solid black; padding: 2px; display: inline-block;">3</div> 	N-634 x CA-420 	2,68
1,93	1,57	<div style="border: 1px solid black; padding: 2px; display: inline-block;">4</div> 	CA-420 x Local  	1,11
2,21	0,28	<div style="border: 1px solid black; padding: 2px; display: inline-block;">5</div> 	Local   	0,83

 CH-0 <i>Salida P. Cerrado</i>		 CH-0A <i>Entrada P. Asistencia</i>	Etapa 1^a	Sección 1^a	Sector 1
			Distancia 3,04 Km	Tiempo 0h 10'	Promedio 18,24 Km/h

DISTANCIA (Km)		DIRECCIÓN	INFORMACIONES	Km.TOT. REGRES.
TOTAL	PARCIAL			
2,70	0,49	<div style="display: flex; align-items: center;"> <div style="border: 1px solid black; padding: 2px; margin-right: 10px;">6</div>  </div>	Local x Local	0,34
2,79	0,09	<div style="display: flex; align-items: center;"> <div style="border: 1px solid black; padding: 2px; margin-right: 10px;">7</div>  </div>	Local x Local 	0,25
3,04	0,25	<div style="display: flex; align-items: center;"> <div style="border: 1px solid black; padding: 2px; margin-right: 10px;">8</div>  </div>	Local x P. Asistencia 	0,00



CH-0A

Entrada P. Asistencia



CH-0B

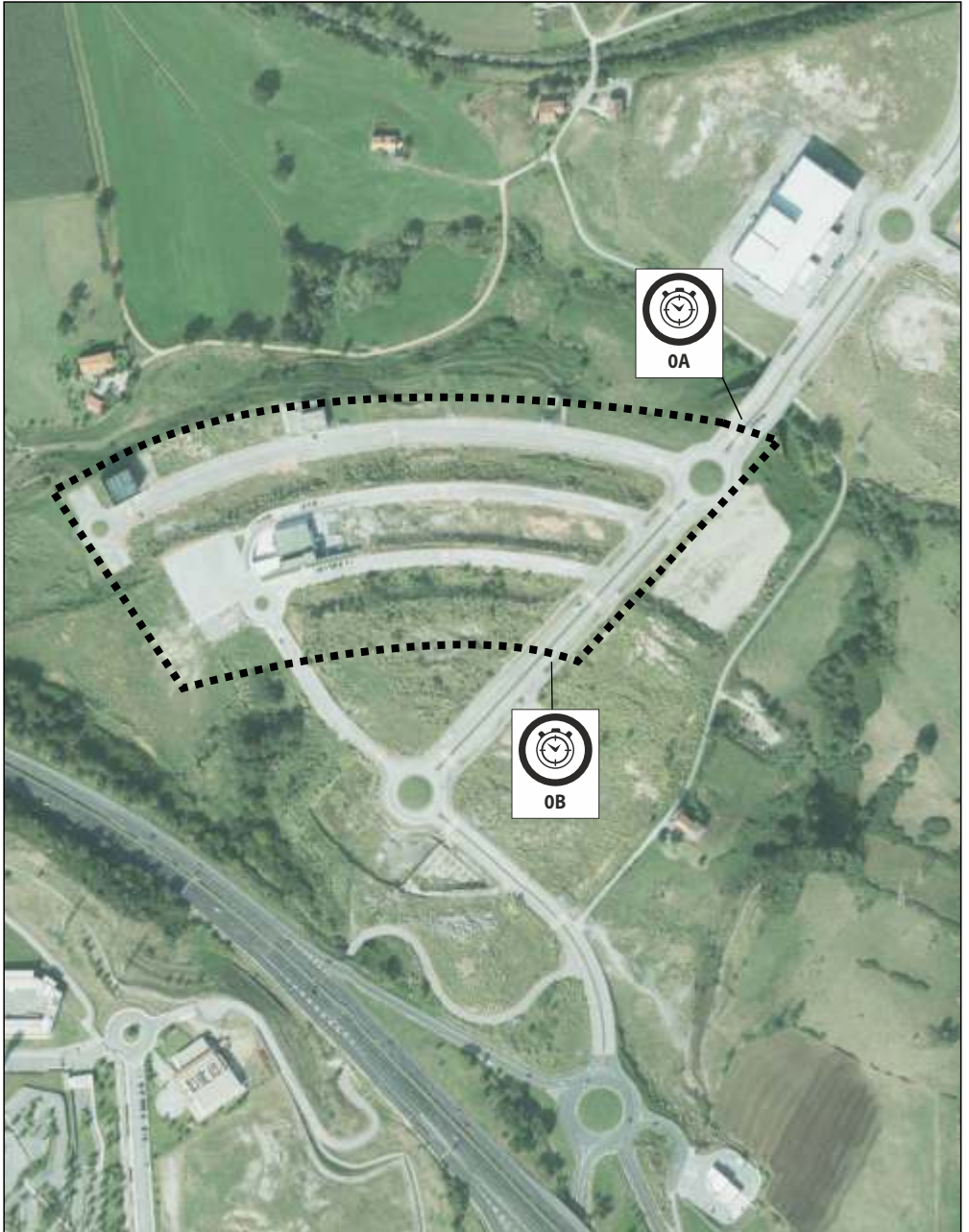
Salida P. Asistencia




Etapa
1ª

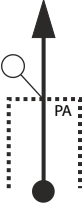

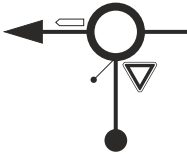













Sección
1ª




Sector
2






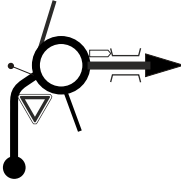





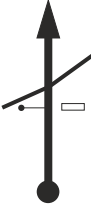

Tiempo
0h 20'






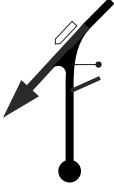



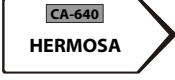

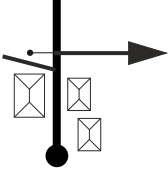



 CH-0B/1B <i>Salida P.Asistencia</i>		 CH-1/2 <i>Hermosa</i>	Etapa 1ª	Sección 1ª/2ª	Sector 3/6
			Distancia 9,70 Km	Tiempo 0h 20'	Promedio 29,10 Km/h

DISTANCIA (Km)		DIRECCIÓN	INFORMACIONES	Km.TOT. REGRES.
TOTAL	PARCIAL			
0,00	0,00	<div style="border: 1px solid black; padding: 5px; display: inline-block;">1</div> 	P.Asistencia x Local  0B/1B	9,70
0,17	0,17	<div style="border: 1px solid black; padding: 5px; display: inline-block;">2</div> 	Local x Local  	9,53
0,45	0,28	<div style="border: 1px solid black; padding: 5px; display: inline-block;">3</div> 	Local x Local  	9,25
0,90	0,45	<div style="border: 1px solid black; padding: 5px; display: inline-block;">4</div> 	Local x N-635   	8,80
1,48	0,58	<div style="border: 1px solid black; padding: 5px; display: inline-block;">5</div> 	N-635   	8,22

 CH-0B/1B <i>Salida P. Asistencia</i>		 CH-1/2 <i>Hermosa</i>	Etapa 1^a	Sección 1^a/2^a	Sector 3/6
			Distancia 9,70 Km	Tiempo 0h 20'	Promedio 29,10 Km/h

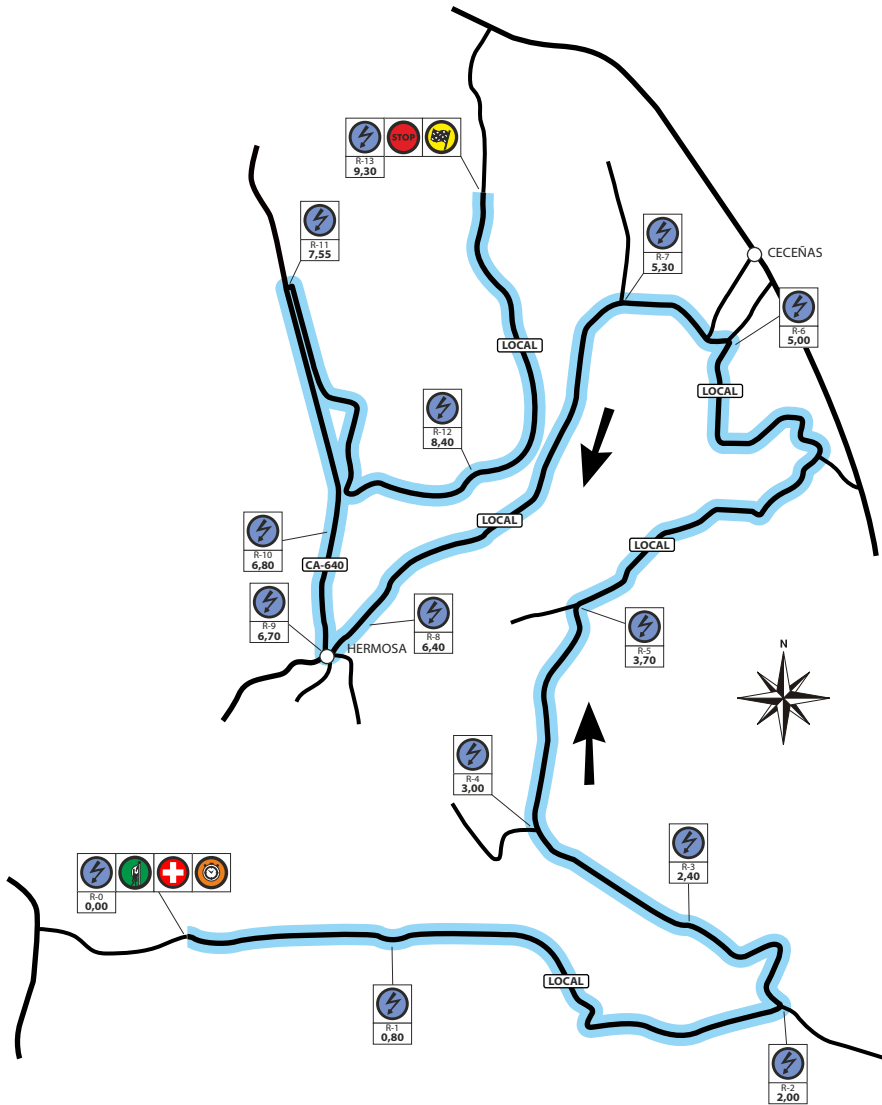
DISTANCIA (Km)		DIRECCIÓN	INFORMACIONES	Km. TOT. REGRES.
TOTAL	PARCIAL			
1,97	0,49		N-635 x N-634  	7,73
4,18	2,21		N-634 	5,52
4,53	0,35		N-634  	5,17
4,70	0,17		N-634  	5,00
6,21	1,51		N-634 	3,49

 CH-0B/1B <i>Salida P. Asistencia</i>		 CH-1/2 <i>Hermosa</i>	Etapa 1ª	Sección 1ª/2ª	Sector 3/6
			Distancia 9,70 Km	Tiempo 0h 20'	Promedio 29,10 Km/h

DISTANCIA (Km)		DIRECCIÓN	INFORMACIONES	Km. TOT. REGRES.
TOTAL	PARCIAL			
6,42	0,21	<div style="border: 1px solid black; padding: 2px; display: inline-block;">11</div> 	N-634 x CA-160  	3,28
8,62	2,20	<div style="border: 1px solid black; padding: 2px; display: inline-block;">12</div> 	CA-160 x CA-640  	1,08
9,51	0,89	<div style="border: 1px solid black; padding: 2px; display: inline-block;">13</div> 	CA-640 x Local 	0,19
9,70	0,19	<div style="border: 1px solid black; padding: 2px; display: inline-block;">14</div> 	Local 	0,00

TC 1/2
Sierrahermosa
9,30 km


RADIOS



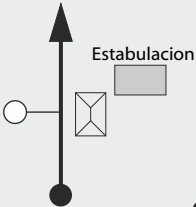





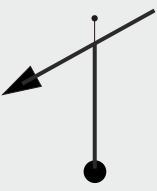



TC 1/2
Sierrahermosa
9,30 km

SALIDA




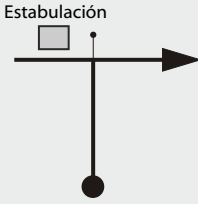



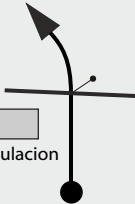





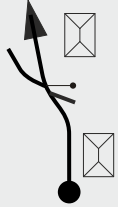

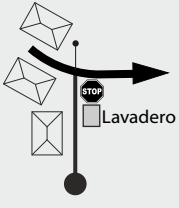


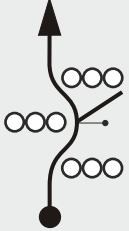

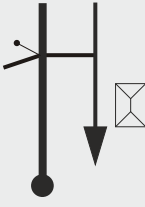




 E-1/2 <i>"Sierrahermosa"</i>		 CH-1A/2A <i>P.Asistencia</i>	Etapa 1^a	Sección 1^a/2^a	Sector 4/7
			Distancia 14,10 Km	Tiempo 0h 28'	Promedio 30,21 Km/h

DISTANCIA (Km)		DIRECCIÓN	INFORMACIONES	Km.TOT. REGRES.
TOTAL	PARCIAL			
0,00	0,00		Local  1/2  R-0	14,30
0,80	0,80		Local  R-1	13,50
1,20	0,40		Local x Local !!	13,10
2,00	0,80		Local x Local  R-2	12,30
2,40	0,40		Local  R-3	11,90

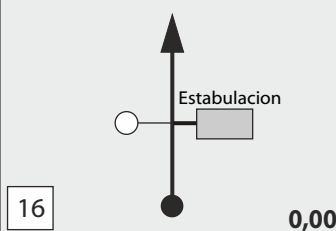

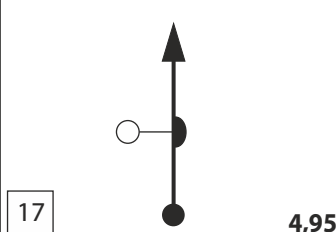


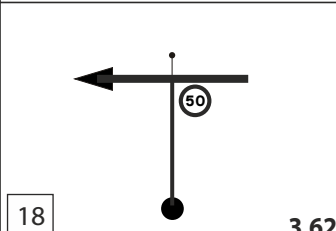

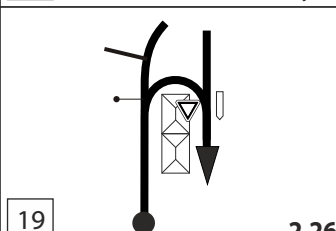
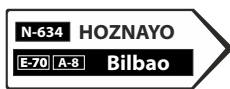

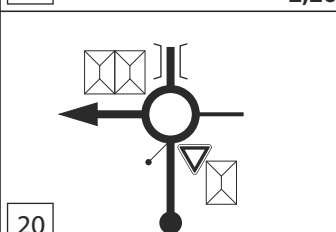

 E-1/2 <i>"Sierrahermosa"</i>		 CH-1A/2A <i>P.Asistencia</i>	Etapa 1^a	Sección 1^a/2^a	Sector 4/7
			Distancia 14,10 Km	Tiempo 0h 28'	Promedio 30,21 Km/h

DISTANCIA (Km)		DIRECCIÓN	INFORMACIONES	Km.TOT. REGRES.
TOTAL	PARCIAL			
2,80	0,40	<div style="display: flex; align-items: center; justify-content: space-between;"> <div style="border: 1px solid black; padding: 2px;">6</div>  <div style="text-align: right;">6,50</div> </div>	Local <div style="border: 1px solid black; padding: 5px; display: inline-block; margin: 10px;">HERMOSA</div>	11,50
3,00	0,20	<div style="display: flex; align-items: center; justify-content: space-between;"> <div style="border: 1px solid black; padding: 2px;">7</div>  <div style="text-align: right;">6,30</div> </div>	Local  R-4	11,30
3,70	0,70	<div style="display: flex; align-items: center; justify-content: space-between;"> <div style="border: 1px solid black; padding: 2px;">8</div>  <div style="text-align: right;">5,60</div> </div>	Local x Local  R-5	10,60
5,00	1,30	<div style="display: flex; align-items: center; justify-content: space-between;"> <div style="border: 1px solid black; padding: 2px;">9</div>  <div style="text-align: right;">4,30</div> </div>	Local x Local  R-6	9,30
5,30	0,30	<div style="display: flex; align-items: center; justify-content: space-between;"> <div style="border: 1px solid black; padding: 2px;">10</div>  <div style="text-align: right;">4,00</div> </div>	Local  R-7	9,00




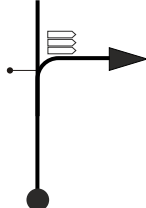



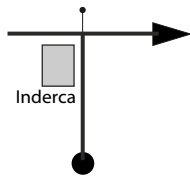
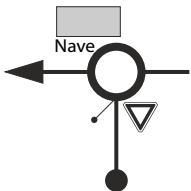

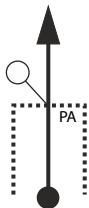

 E-1/2 <i>"Sierrahermosa"</i>		 CH-1A/2A <i>P.Asistencia</i>	Etapa 1ª	Sección 1ª/2ª	Sector 4/7
			Distancia 14,10 Km	Tiempo 0h 28'	Promedio 30,21 Km/h

DISTANCIA (Km)		DIRECCIÓN	INFORMACIONES	Km.TOT. REGRES.
TOTAL	PARCIAL			
6,40	1,10	<div style="display: flex; align-items: center;"> <div style="border: 1px solid black; padding: 2px; margin-right: 10px;">11</div>  <div style="margin-left: 10px;">2,90</div> </div>	Local  R-8	7,90
6,70	0,30	<div style="display: flex; align-items: center;"> <div style="border: 1px solid black; padding: 2px; margin-right: 10px;">12</div>  <div style="margin-left: 10px;">2,60</div> </div>	Local x CA-640  R-9 	7,60
6,80	0,10	<div style="display: flex; align-items: center;"> <div style="border: 1px solid black; padding: 2px; margin-right: 10px;">13</div>  <div style="margin-left: 10px;">2,50</div> </div>	CA-640  R-10	7,50
7,55	0,75	<div style="display: flex; align-items: center;"> <div style="border: 1px solid black; padding: 2px; margin-right: 10px;">14</div>  <div style="margin-left: 10px;">1,75</div> </div>	CA-640 x Local  R-11 	6,75
8,40	0,85	<div style="display: flex; align-items: center;"> <div style="border: 1px solid black; padding: 2px; margin-right: 10px;">15</div>  <div style="margin-left: 10px;">0,90</div> </div>	Local  R-12	5,90

 E-1/2 <i>"Sierrahermosa"</i>		 CH-1A/2A <i>P.Asistencia</i>	Etapa 1ª	Sección 1ª/2ª	Sector 4/7
			Distancia 14,10 Km	Tiempo 0h 28'	Promedio 30,21 Km/h

DISTANCIA (Km)		DIRECCIÓN	INFORMACIONES	Km.TOT. REGRES.
TOTAL	PARCIAL			
9,30	0,90		Local  1/2	5,00
9,50	0,20		Local  1/2  R-13	4,80
9,57	0,07		Local x CA-161 	4,53
10,84	1,27		CA-161 x Local  	3,26
11,35	0,51		N-634 x CA-420 	2,75

 E-1/2 <i>"Sierrahermosa"</i>		 CH-1A/2A <i>P.Asistencia</i>	Etapa 1ª	Sección 1ª/2ª	Sector 4/7
			Distancia 14,10 Km	Tiempo 0h 28'	Promedio 30,21 Km/h

DISTANCIA (Km)		DIRECCIÓN	INFORMACIONES	Km.TOT. REGRES.
TOTAL	PARCIAL			
12,92	1,57	 <div style="border: 1px solid black; padding: 2px; display: inline-block;">21</div>	CA-420 x Local  	1,18
13,20	0,28	 <div style="border: 1px solid black; padding: 2px; display: inline-block;">22</div>	Local   	0,90
13,69	0,49	 <div style="border: 1px solid black; padding: 2px; display: inline-block;">23</div>	Local x Local	0,41
13,80	0,11	 <div style="border: 1px solid black; padding: 2px; display: inline-block;">24</div>	Local x Local 	0,30
14,10	0,30	 <div style="border: 1px solid black; padding: 2px; display: inline-block;">25</div>	Local x P. Asistencia  para la siguiente seccion volver a la página 6	0,00



CH-1A/2A

Entrada P. Asistencia



CH-1B/2B

Salida P. Asistencia

Etapa

1^a

Sección

Sector

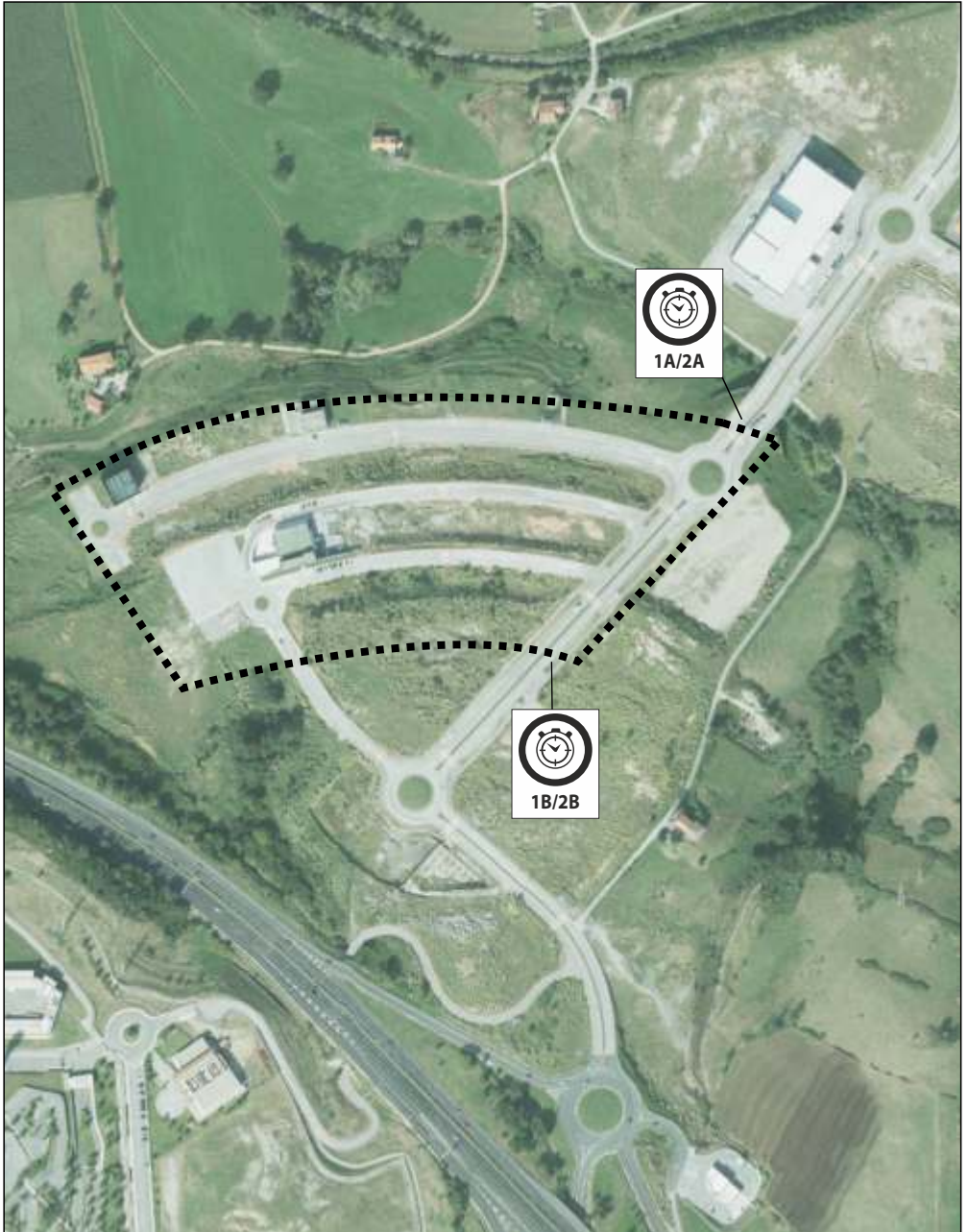
5/7

Tiempo sector 5

1h 45'

Tiempo sector 7

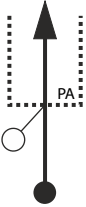

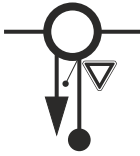



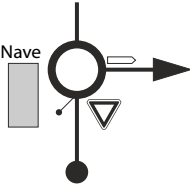


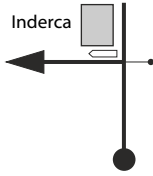


2h 15'






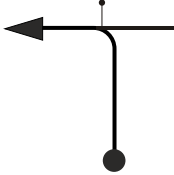
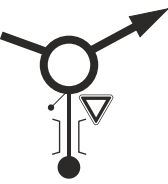





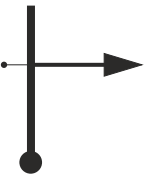






3ª y 4ª SECCION



 CH-2B/3B <i>Salida P.Asistencia</i>		 CH-3/4 <i>Ceceñas</i>	Etapa 1ª	Sección 3ª/4ª	Sector 9/12
			Distancia 4,70 Km	Tiempo 0h 15'	Promedio 19,60 Km/h

DISTANCIA (Km)			DIRECCIÓN	INFORMACIONES	Km.TOT. REGRES.
TOTAL	PARCIAL				
0,00	0,00	1		P.Asistencia x Local 	4,70
0,13	0,13	2		Local x Local 	4,57
0,44	0,31	3		Local x Local 	4,26
0,76	0,32	4		Local x Local  	3,94
0,92	0,16	5		Local x Local  	3,78

 CH-2B/3B <i>Salida P. Asistencia</i>		 CH-3/4 <i>Ceceñas</i>	Etapa 1ª	Sección 3ª/4ª	Sector 9/12
			Distancia 4,70 Km	Tiempo 0h 15'	Promedio 19,60 Km/h

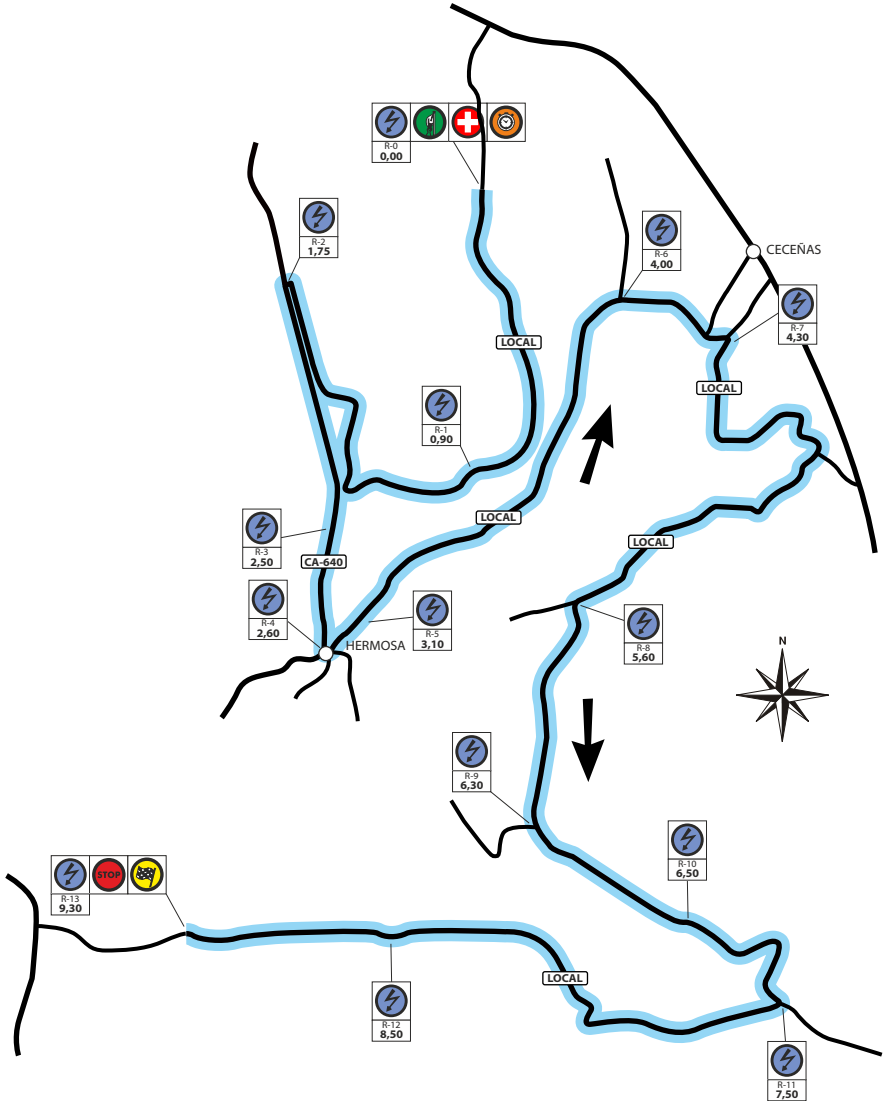
DISTANCIA (Km)		DIRECCIÓN	INFORMACIONES	Km. TOT. REGRES.
TOTAL	PARCIAL			
1,39	0,47		Local	3,31
1,59	0,20		Local x CA-420 	3,11
3,10	1,51		CA-420 x Local 	1,60
3,57	0,47		Local x CA-161 	1,13
4,19	0,62		CA-161 x Local 	0,51

 CH-2B/3B <i>Salida P. Asistencia</i>		 CH-3/4 <i>Ceceñas</i>	Etapa 1ª	Sección 3ª/4ª	Sector 9/12
			Distancia 4,70 Km	Tiempo 0h 15'	Promedio 19,60 Km/h

DISTANCIA (Km)		DIRECCIÓN	INFORMACIONES	Km. TOT. REGRES.
TOTAL	PARCIAL			
4,70	0,51	<div style="border: 1px solid black; padding: 2px; display: inline-block;">11</div> 	Local 	0,00


TC 3/4
La Rivera
9,30 km

RADIOS



TC 3/4
La Rivera
9,30 km




SALIDA

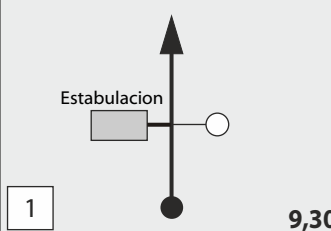


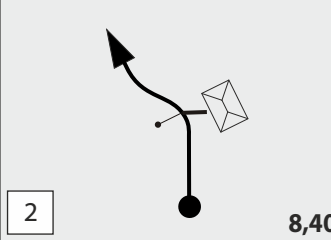

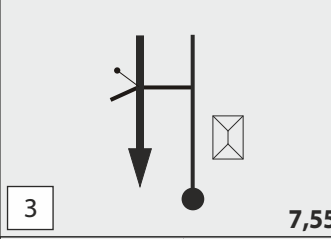


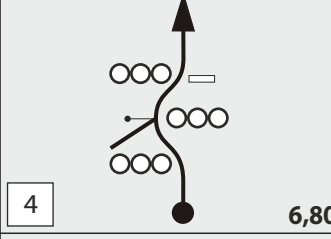









TC 3/4
La Rivera
9,30 km



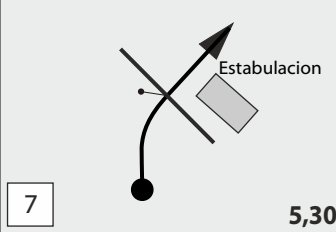

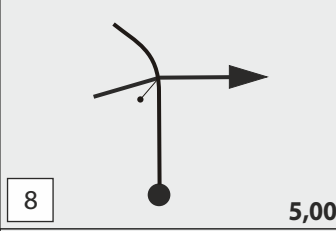

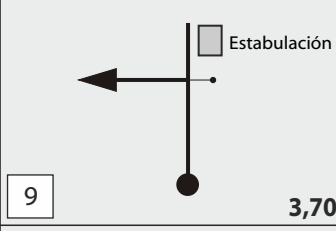

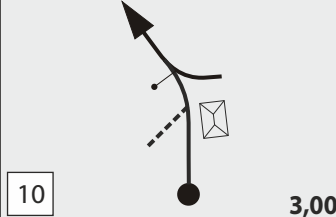

LLEGADA









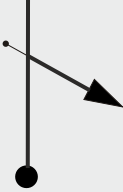





 E 3/4 "La Rivera"		 CH-3A/4A <i>P.Asistencia</i>	Etapa 1ª	Sección 3ª/4ª	Sector 10/13
			Distancia 19,70 Km	Tiempo 0h 34'	Promedio 34,41 Km/h




DISTANCIA (Km)		DIRECCIÓN	INFORMACIONES	Km.TOT. REGRES.
TOTAL	PARCIAL			
0,00	0,00		Local  3/4	 R-0 19,70
0,90	0,90		Local  R-1 18,80	
1,75	0,85		Local x CA- 640   R-2 17,95	
2,50	0,75		CA-640  R-3 <div style="border: 1px solid black; padding: 5px; display: inline-block;">HERMOSA</div> 17,20	
2,60	0,10		CA-640 x Local  R-4 <div style="border: 1px solid black; padding: 5px; display: inline-block;">  CECEÑAS LA CAVADA </div> 17,10	

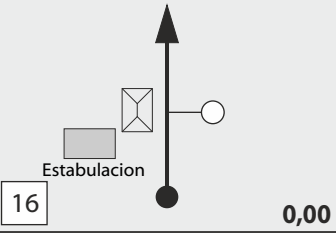

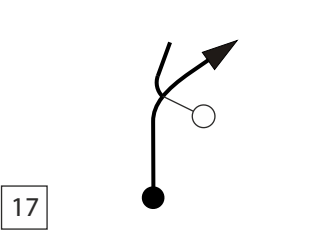


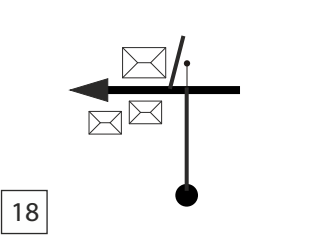

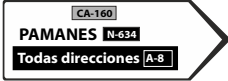

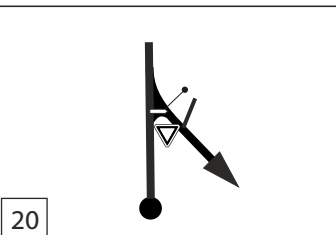




 E 3/4 "La Rivera"		 CH-3A/4A <i>P.Asistencia</i>	Etapa 1ª	Sección 3ª/4ª	Sector 10/13
			Distancia 19,70 Km	Tiempo 0h 34'	Promedio 34,41 Km/h




DISTANCIA (Km)		DIRECCIÓN	INFORMACIONES	Km.TOT. REGRES.
TOTAL	PARCIAL			
3,10	0,50		Local  R-5	16,60
4,00	0,90		Local  R-6	15,70
4,30	0,30		Local x Local  R-7	15,40
5,60	1,30		Local  R-8	14,10
6,30	0,70		Local  R-9	13,40






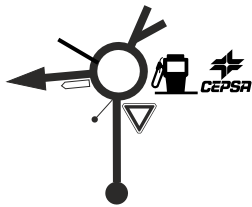






 E 3/4 "La Rivera"		 CH-3A/4A <i>P.Asistencia</i>	Etapa 1ª	Sección 3ª/4ª	Sector 10/13
			Distancia 19,70 Km	Tiempo 0h 34'	Promedio 34,41 Km/h




DISTANCIA (Km)		DIRECCIÓN	INFORMACIONES	Km.TOT. REGRES.
TOTAL	PARCIAL			
6,50	0,20	 11 2,80	Local 	13,20
6,90	0,40	 12 2,40	Local  R-10	12,80
7,50	0,60	 13 1,80	Local x Local   R-11	12,20
8,20	0,70	 14 1,10	Local x Local	11,50
8,50	0,30	 15 0,80	Local  R-12	11,20





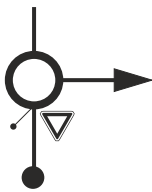





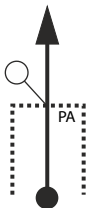

 E 3/4 "La Rivera"		 CH-3A/4A <i>P.Asistencia</i>	Etapa 1ª	Sección 3ª/4ª	Sector 10/13
			Distancia 19,70 Km	Tiempo 0h 34'	Promedio 34,41 Km/h

DISTANCIA (Km)		DIRECCIÓN	INFORMACIONES	Km.TOT. REGRES.
TOTAL	PARCIAL			
9,30	0,80		Local 	10,40
9,50	0,20		Local  	10,20
9,69	0,19		Local x CA-161	10,01
10,49	0,80		CA-161 x CA-160  	9,21
12,72	2,23		CA-160 x N-634    	6,98

 E 3/4 "La Rivera"		 CH-3A/4A <i>P.Asistencia</i>	Etapa 1ª	Sección 3ª/4ª	Sector 10/13
			Distancia 19,70 Km	Tiempo 0h 34'	Promedio 34,41 Km/h

DISTANCIA (Km)		DIRECCIÓN	INFORMACIONES	Km. TOT. REGRES.
TOTAL	PARCIAL			
14,33	1,61		N-634  	5,37
14,49	0,16		N-634 	5,21
17,12	2,63		N-634 x N-635 	2,58
17,64	0,52		N-635  	2,06
18,12	0,48		N-635 	1,58

 E 3/4 "La Rivera"		 CH-3A/4A <i>P.Asistencia</i>	Etapa 1ª	Sección 3ª/4ª	Sector 10/13
			Distancia 19,70 Km	Tiempo 0h 34'	Promedio 34,41 Km/h

DISTANCIA (Km)		DIRECCIÓN	INFORMACIONES	Km.TOT. REGRES.
TOTAL	PARCIAL			
18,42	0,30		N-635 x Local   	1,28
18,82	0,40		Local x Local 	0,88
19,11	0,29		Local x Local 	0,59
19,38	0,27		Local x Local 	0,32
19,70	0,32		Local x P.Asistencia  para la siguiente seccion volver a la página 19	2,86



CH-4A

Entrada P. Asistencia



CH-4B

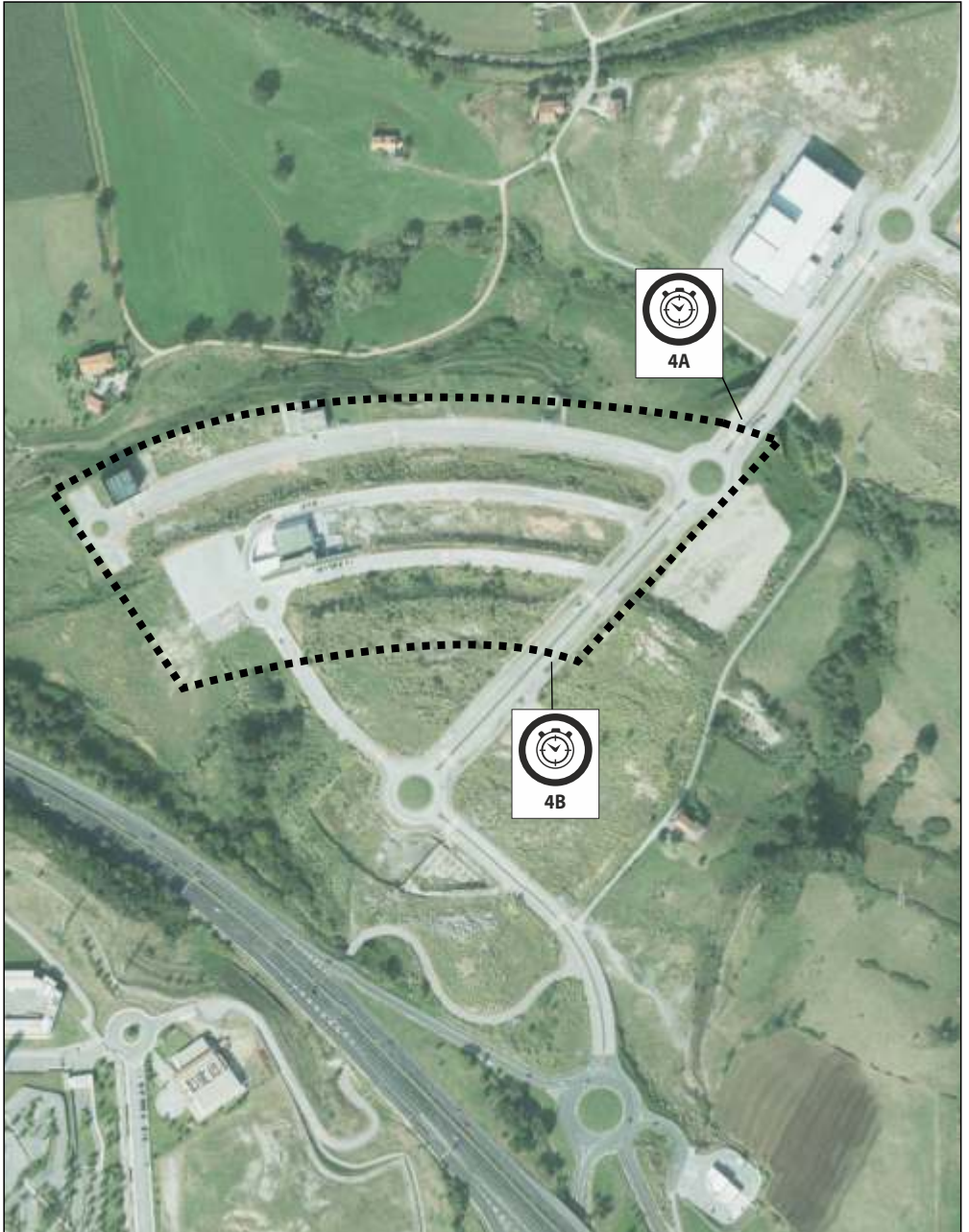
Salida P. Asistencia

Etapa
1^a

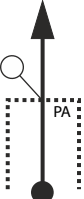

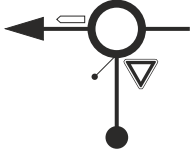
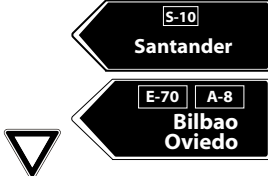






Sección
4^a




Sector
14




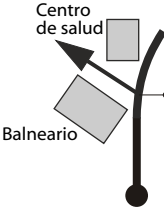
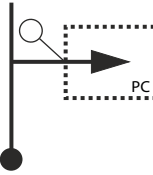
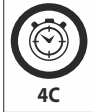
Tiempo
0h 10'



 CH-4B <i>Salida P.Asistencia</i>		 CH-4C <i>Entrada P.Cerrado</i>	Etapa 1ª	Sección 4ª	Sector 15
			Distancia 3,04 Km	Tiempo 0h 15'	Promedio 12,16 Km/h

DISTANCIA (Km)		DIRECCIÓN	INFORMACIONES	Km.TOT. REGRES.
TOTAL	PARCIAL			
0,00	0,00	<div style="border: 1px solid black; padding: 2px; display: inline-block;">1</div> 	P.Asistencia x Local 	3,04
0,17	0,17	<div style="border: 1px solid black; padding: 2px; display: inline-block;">2</div> 	Local x Local 	2,87
0,55	0,38	<div style="border: 1px solid black; padding: 2px; display: inline-block;">3</div> 	Local x Local 	2,49
1,10	0,55	<div style="border: 1px solid black; padding: 2px; display: inline-block;">4</div> 	Local x N-635 	1,94
1,58	0,48	<div style="border: 1px solid black; padding: 2px; display: inline-block;">5</div> 	N-635 	1,46

 CH-4B <i>Salida P.Asistencia</i>		 CH-4C <i>Entrada P.Cerrado</i>	Etapa 1^a	Sección 4^a	Sector 15
			Distancia 3,04 Km	Tiempo 0h 15'	Promedio 12,16 Km/h

DISTANCIA (Km)		DIRECCIÓN	INFORMACIONES	Km.TOT. REGRES.
TOTAL	PARCIAL			
2,37	0,79	<div style="display: flex; align-items: center;"> <div style="border: 1px solid black; padding: 2px; margin-right: 10px;">6</div>  </div>	<p>N-635 x N-634</p>  	0,67
2,72	0,35	<div style="display: flex; align-items: center;"> <div style="border: 1px solid black; padding: 2px; margin-right: 10px;">7</div>  </div>	<p>N-634 x Local</p> <p>!!</p>	0,32
3,04	0,32	<div style="display: flex; align-items: center;"> <div style="border: 1px solid black; padding: 2px; margin-right: 10px;">8</div>  </div>	<p>Local x P.Cerrado</p> 	0,00

K

O

