



Federación Cantabra de Automovilismo



XIV RALLYSPRINT LOS CORRALES DE BUELNA CIEZA

Sábado. 16 de Junio de 2018

- RUTÓMETRO -


Organiza:

A.D. OJEDA SPORT

DIRECCIÓN DE CARRERA
VERIFICACIONES ADMINISTRATIVAS



**PABELLÓN POLIDEPORTIVO “JOSÉ M^a DE PEREDA”
C/ CATALUÑA EN LOS CORRALES DE BUELNA**



VERIFICACIONES TÉCNICAS



PISTA POLIDEPORTIVA "JOSÉ Mª DE PEREDA"

PARQUE CERRADO SALIDA DEL RALLYSPRINT

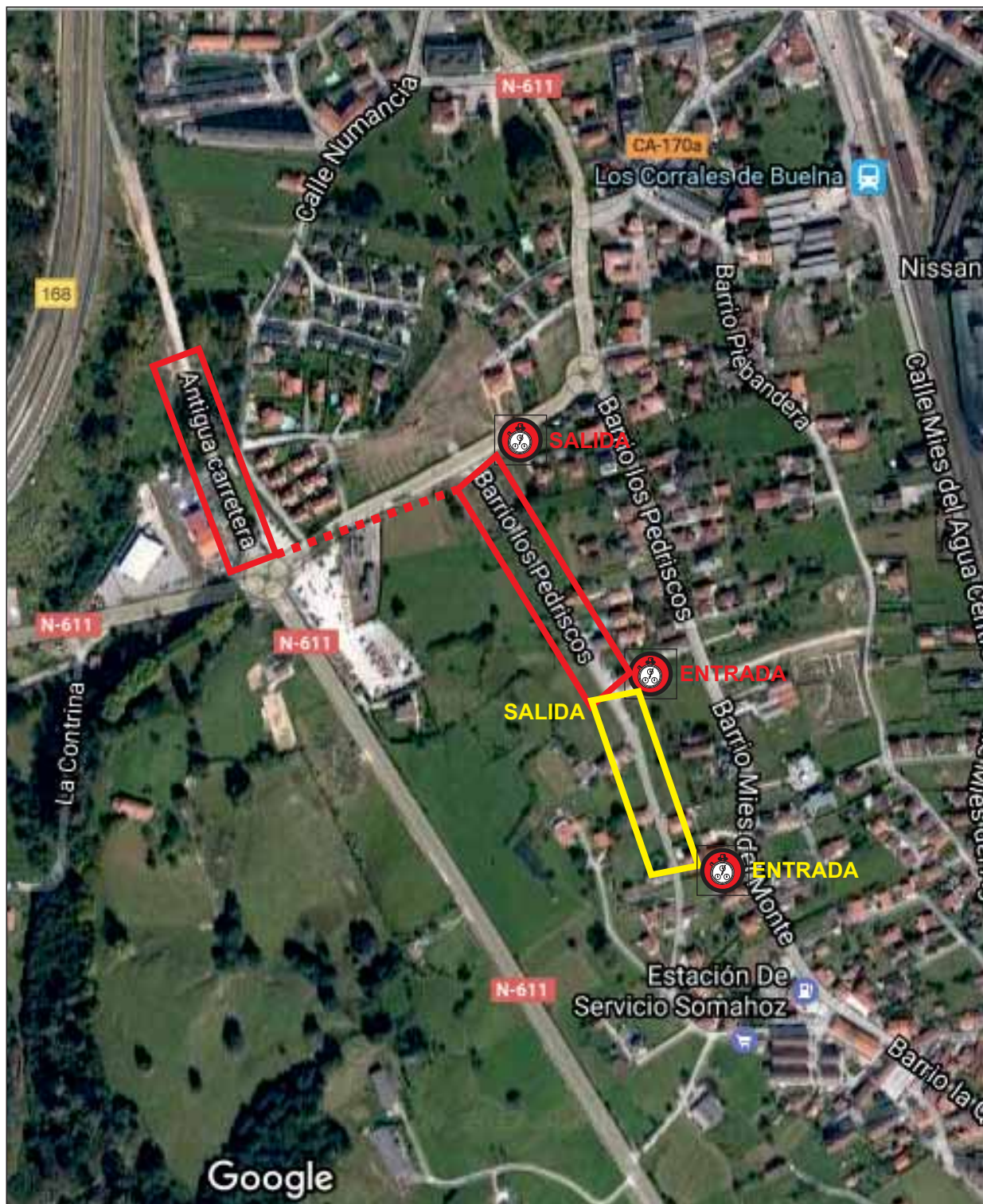


PISTAS POLIDEPORTIVAS "JOSÉ Mª DE PEREDA"

PARQUE DE REAGRUPAMIENTO



PARQUES DE TRABAJO





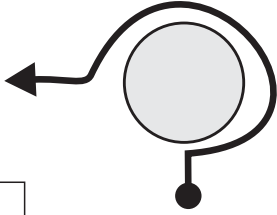
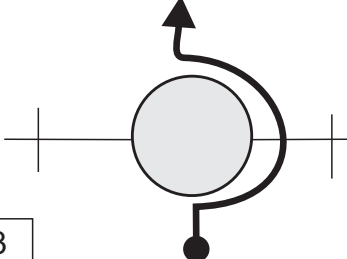
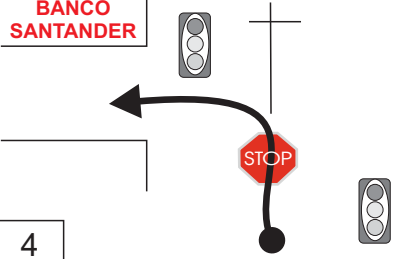


Sección 1	CH: S		CH: 1	Distancia	Tiempo	Promedio	Sector 1
	Parque Cerrado		Parque Asistencia	01,95	00h10'	11,70	

DISTANCIA		DIRECCION	INFORMACIONES	Kms. Regresivos
TOTAL	PARCIAL			
			PARQUE CERRADO Y DIRECCION DE CARRERA Pabellón Polideportivo Colegio público José Mª de Pereda Los Corrales de Buelna	
00,00	00,00	 1	SALIDA RALLYSPRINT A la Dcha. por C/ Cataluña para PODIUM en Avda. de España 43.257085, -4.069459	01,95
00,15	00,15	 2	¡¡ OJO!! En Rotonda Girar a la Dcha.	01,80
00,30	00,15	 3	Pasando la Rotonda, seguir recto atravesando el PODIUM instalado en Avda. España	01,65
00,35	00,05	 4	 En Stop, girar a la Dcha.	01,60
00,45	00,10	 5	En Rotonda, seguir recto	01,50

Sección 1	CH: S		CH: 1	Distancia	Tiempo	Promedio	Sector 1
	Parque Cerrado		Parque Asistencia	01,95	00h10'	11,70	

DISTANCIA		DIRECCION	INFORMACIONES	Kms. Regresivos
TOTAL	PARCIAL			
00,95	00,50	<div style="text-align: center;"> </div>	En Rotonda con escultura de Romano, seguimos recto dirección Somahóz	01,00
01,50	00,55	<div style="text-align: center;"> </div>	<div style="text-align: center;"> </div> En gasolinera girar a la Dcha.	00,45
01,65	00,15	<div style="text-align: center;"> </div>	Girar a la Dcha.	00,30
01,95	00,30		<div style="display: flex; align-items: center;"> <div> <p>C.H. 1 ENTRADA PARQUE DE ASISTENCIA</p> <p>Entradilla de cespèd con banco de madera</p> <p style="background-color: yellow; padding: 2px;">43.250865, -4.066404</p> </div> </div>	00,00

Sección 1	CH: 2 Asistencia	▶	CH: 3 Tramo A1	Distancia 00,95	Tiempo 00h04'	Promedio 14,25	Sector 3
----------------------------	----------------------------	---	--------------------------	--------------------	------------------	-------------------	---------------------------

DISTANCIA		DIRECCION	INFORMACIONES	Kms. Regresivos
TOTAL	PARCIAL			
00,00	00,00		 <p>C.H. 2 SALIDA PARQUE DE ASISTENCIA</p> <p>En Stop de intersección de calles</p> <p style="background-color: yellow;">43.252914, -4.068112</p>	00,95
00,15	00,15	<div style="border: 1px solid black; padding: 2px; display: inline-block;">2</div> 	<p>En Rotonda con escultura de Romano, girar a la Izda.</p>	00,80
00,65	00,50	<div style="border: 1px solid black; padding: 2px; display: inline-block;">3</div> 	<p>En Rotonda, seguir recto</p>	00,30
00,85	00,20	<div style="border: 1px solid black; padding: 2px; display: inline-block;">4</div> 	<p>Girar a la Izda.</p>	00,10
00,95	00,10	<div style="border: 1px solid black; padding: 2px; display: inline-block;">5</div> 	 <p>C.H. 3 y 7 TRAMO A1 TRAMO A2</p> <p>C/ Peñas Arriba con Avda. Primero de Mayo</p> <p style="background-color: yellow;">43.259372, -4.069983</p>	00,00



TC:A1



CH:4



Los Corrales - Villasuso

Reagrupamiento

Etapa
1



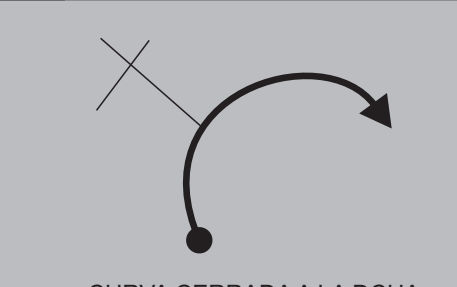

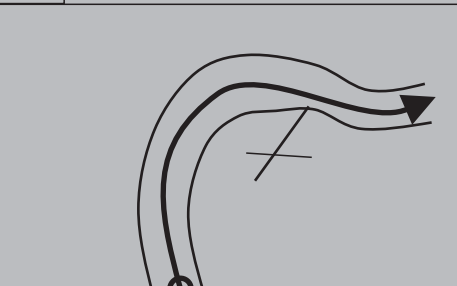

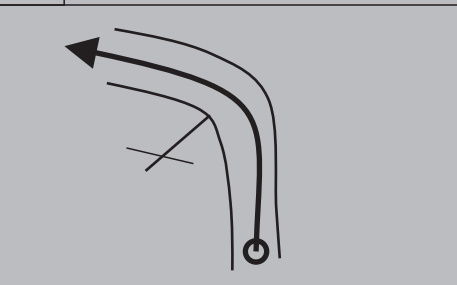



Sección
1

Sector
4

Kms.
12.80

Tiempo
0:20

Kms./h.
38.40

DISTANCIA		DIRECCION	INFORMACIONES	Kms. Regresivos
TOTAL	PARCIAL			
00,00	00,00	 <p>1</p>	<p>SALIDA TC-A1</p>  <p>Pasando Pub Alquimia, al final de guardarrail</p> <p>43.259348, -4.071241</p>	12,80
00,29	00,29	 <p>2 CURVA CERRADA A LA DCHA. CON CAMINO A LA IZDA.</p>	 <p>43.259599, -4.072928</p>	12,51
00,55	00,26	 <p>3 ENLAZADAS A DCHA. E IZDA.</p>	 <p>43.258260, -4.072795</p>	12,25
00,90	00,35	 <p>4 CURVA A LA IZDA. CON CAMINO</p>	 <p>43.255424, -4.074535</p>	11,90
01,80	00,90	 <p>5 CURVA A IZDA. CON PARADA DE BUS CRUCE A "LOBAO" A LA DCHA.</p>	 <p>43.252994, -4.082579</p>	11,00



TC:A1



CH:4



Los Corrales - Villasuso

Reagrupamiento

Etapa
1

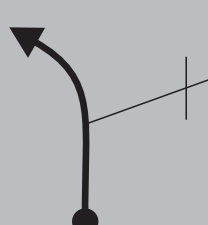


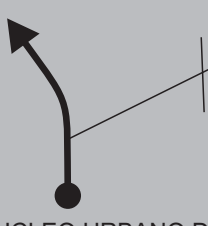









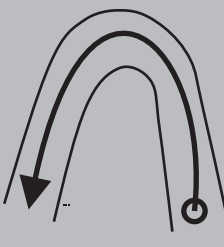


Kms.
12.80

Sección
1

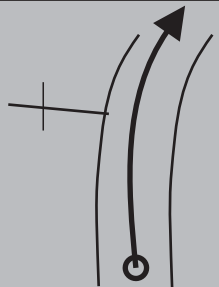




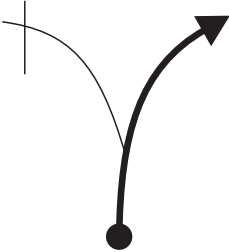
Tiempo
0:20

Sector
4

Kms./h.
38.40

DISTANCIA		DIRECCION	INFORMACIONES	Kms. Regresivos
TOTAL	PARCIAL			
02,70	00,90	 6 CURVA A LA IZDA. CON CAMINO A LA DCHA.	  43.250519, -4.091027	10,10
03,90	01,20	 7 NUCLEO URBANO DE COLLADO DE CIEZA	   43.239943, -4.096509	08,90
04,10	00,20	 8 IGLESIA A LA IZDA.	  43.239027, -4.095812	08,70
05,10	01,00	 9 ENTRADA A FINCA A LA DCHA.	  43.229978, -4.098984	07,70
05,60	00,50	 10 CURVA CERRADA (180°) A LA IZDA.	  43.226961, -4.100049	07,20

 TC:A1 → CH:4 	Etapa 1	Sección 1	Sector 4	
	Los Corrales - Villasuso	Reagrupamiento	Kms. 12.80	Tiempo 0:20

DISTANCIA		DIRECCION	INFORMACIONES	Kms. Regresivos
TOTAL	PARCIAL			
06,30	00,70	 <p>11 ENTRADA A LA IZDA.</p>	 <p>43.224691, -4.098073</p>	06,50
06,60	00,30	 <p>12</p>	<p>LLEGADA TC-A1</p> <p>En CA-802, CON CARRETERA A LA DCHA. DE ACCESO AL CEMENTERIO DE CIEZA</p> <p>43.221725, -4.101890</p>	06,20
06,90	00,30	 <p>13</p>	<p>STOP CONTROL STOP</p> <p>En Señal de Stop</p> <p>Seguir a la Izda. dir. Villayuso Parada de Bus a la Izda.</p> <p>43.220949, -4.098221</p>	05,90
07,20	00,30	 <p>14</p>	<p>VILLAYUSO</p>	05,60
09,60	02,40	 <p>15</p>	<p>TORRELAVEGA 15 SANTANDER 40</p> <p>REINOÑA 31 PALENCIA 161</p>	03,20



TC:A1



CH:4



Los Corrales - Villasuso

Reagrupamiento

Etapa
1

Sección
1

Sector
4

Kms.
12.80

Tiempo
0:20

Kms./h.
38.40

DISTANCIA		DIRECCION	INFORMACIONES	Kms. Regresivos	
TOTAL	PARCIAL				
09,80	00,20	<p>16</p>	<p>En Stop, girar a la Dcha.</p>	03,00	
12,00	02,20	<p>17</p>	<p>Seguir recto por N-611</p>	00,80	
12,55	00,55	<p>18</p>	<p>¡¡OJO! ¡¡OJO!! Girar a la Dcha. para dejar la N-611</p>	00,25	
12,60	00,05	<p>19</p>	<p>¡¡OJO!! Girar a la Izda. entre casas</p>	00,20	
12,80	00,20	<p>20</p>	<p>C.H. 4 ENTRADA REAGRUPAMIENTO</p> <p>Poste de luz de madera y cubo de basura, junto a chalet.</p> <p>43.249788, -4.065949</p>	00,00	
		<p>TRAS EL REAGRUPAMIENTO PASAMOS AL PARQUE DE ASISTENCIA Y VAMOS A VIÑETA 1 DE PÁGINA 6 PARA REPETIR EL BUCLE, EXACTAMENTE IGUAL.</p>			

Sección 3	CH: 9		CH: 10	Distancia	Tiempo	Promedio	Sector 8
	Reagrupamiento		Asistencia	00,00	00h00'	00,00	

DISTANCIA		DIRECCION	INFORMACIONES	Kms. Regresivos
TOTAL	PARCIAL			
00,00	00,00		<p>C.H. 9 SALIDA Reagrupamiento</p> <p>43.250865, -4.066404</p>	00,00
00,00	00,00		<p>C.H. 10 ENTRADA Asistencia</p>	00,00

2



Sección
3

CH: 10
Asistencia






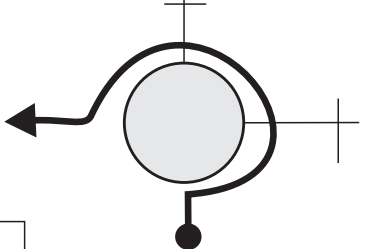
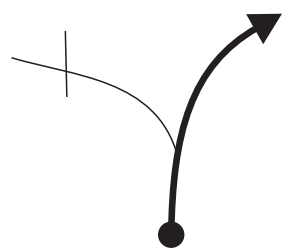
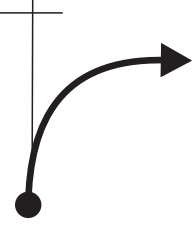

CH: 11
Tramo B1

Distancia
06,80

Tiempo
00h12'

Promedio
34,00

Sector
9

DISTANCIA		DIRECCION	INFORMACIONES	Kms. Regresivos
TOTAL	PARCIAL			
00,00	00,00		 <p>C.H. 12 SALIDA PARQUE DE ASISTENCIA</p> <p>43.252914, -4.068112</p>	06,80
00,15	00,15	<p>2</p> 	<p>En Rotonda con escultura de Romano, invertir el sentido</p>	06,65
00,50	00,35	<p>3</p> 	<p>VILLAYUSO DE CIEZA</p> <p>REINOSA PALENCIA</p> <p>En Rotonda, girar a Izda.</p>	06,30
01,40	00,90	<p>4</p> 	<p>REINOSA PALENCIA</p> <p>Seguir Dir. Reinosa</p>	05,40
03,90	02,50	<p>5</p> 	<p>VILLAYUSO DE CIEZA</p> <p>¡¡OJO!! Desvio a la Dcha. Dir Villayuso de Cieza</p>	02,90
04,00	00,10	<p>6</p> 	<p>Seguir recto</p>	02,80

Sección
3

CH: **10**
Asistencia



CH: **11**
Tramo B1

Distancia
06,80

Tiempo
00h12'

Promedio
34,00

Sector
9

DISTANCIA		DIRECCION	INFORMACIONES	Kms. Regresivos
TOTAL	PARCIAL			
05,45	01,45			01,35
06,70	01,25		 ¡¡OJO!! ¡¡OJO!! Cogér Ctra. ascendente a la Dcha.	00,10
06,80	00,10		 C.H. 11 y 15 TRAMO B1 TRAMO B2 Señal aviso de Stop a 150 m. al revés 43.220742, -4.099896	00,00



TC:B1



CH:12



Villasuso-Los Corrales

Reagrupamiento

Etapa
1



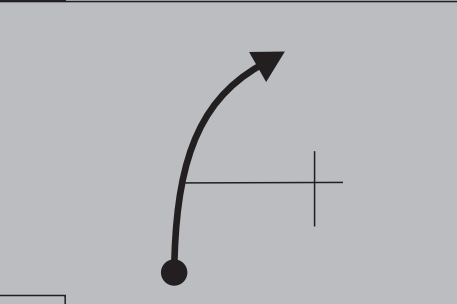


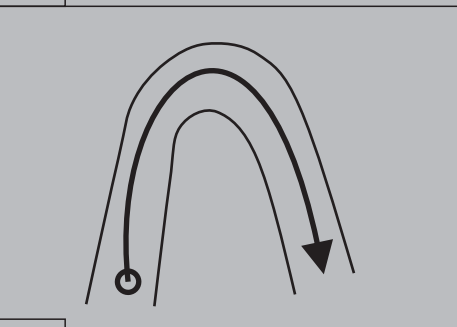





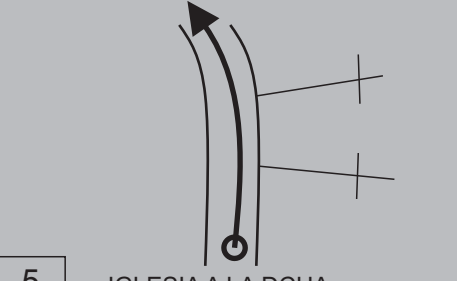


Sección
3

Sector
10

Kms.
8,30

Tiempo
0:15

Kms./h.
33,20

DISTANCIA		DIRECCION	INFORMACIONES	Kms. Regresivos
TOTAL	PARCIAL			
00,00	00,00	 <p>1</p>	<p>SALIDA TC-B1</p>  <p>En cruce CA-802 con acceso al cementerio de Cieza a la Izda.</p> <p>43.221725, -4.101890</p>	08,30
00,30	00,30	 <p>2</p> <p>ENTRADA A LA DCHA.</p>	  <p>43.224691, -4.098073</p>	08,00
01,40	01,10	 <p>3</p> <p>CURVA CERRADA A LA DCHA.</p>	  <p>43.226961, -4.100049</p>	06,90
02,30	00,90	 <p>4</p> <p>ENTRADA A FINCA A LA IZDA.</p>	  <p>43.229978, -4.098984</p>	06,00
02,50	00,20	 <p>5</p> <p>IGLESIA A LA DCHA.</p>	  <p>43.239027, -4.095812</p>	05,80



TC:B1



CH:12



Villasuso-Los Corrales

Reagrupamiento

Etapa
1







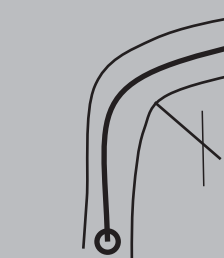



Sección
3

Sector
10

Kms.
8,30

Tiempo
0:15

Kms./h.
33,20

DISTANCIA		DIRECCION	INFORMACIONES	Kms. Regresivos
TOTAL	PARCIAL			
02,70	00,20	 <p>6 TRAVESÍA DE COLLADO DE CIEZA</p>	 <p>AMBULANCIA INTERMEDIA 43.239943, -4.096509</p>	05,60
03,90	01,20	 <p>7 CURVA A LA DCHA. CON CAMINO A LA IZDA.</p>	 <p>43.250519, -4.091027</p>	04,40
04,80	00,90	 <p>8 CURVA A DCHA. DESPUÉS PARADA DE BUS. CRUCE A "LOBAO" A IZDA.</p>	 <p>43.252994, -4.082579</p>	03,50
05,70	00,90	 <p>9 CURVA A LA DCHA. CON CAMINO</p>	 <p>43.255424, -4.074535</p>	02,60
06,05	00,35	 <p>10 ENLAZADAS A IZDA. Y DCHA.</p>	 <p>43.258260, -4.072795</p>	02,25



TC:B1



CH:12



Villasuso-Los Corrales

Reagrupamiento

Etapa
1

Sección
3

Sector
10

Kms.
8,30

Tiempo
0:15

Kms./h.
33,20

DISTANCIA		DIRECCION	INFORMACIONES	Kms. Regresivos
TOTAL	PARCIAL			
06,31	00,26	<p>11 CURVA CERRADA A LA IZDA. CON CAMINO A LA DCHA.</p>	<p>43.259599, -4.072928</p>	01,99
06,38	00,07	<p>12</p>	<p>CURVA A LA DCHA. INMEDIATAMENTE ANTES DEL PUENTE DE AUTOVÍA</p>	01,92
06,45	00,07	<p>13</p>	<p>LLEGADA TC-B1</p> <p>En CA-802, 20 m. después del puente de autovía A-67</p> <p>43.260083, -4.071900</p>	01,85
06,60	00,15	<p>14</p>	<p>CONTROL STOP</p> <p>En guardarrail, inmediatamente antes de Pub Alquimia</p> <p>43.259348, -4.071241</p>	01,70
06,60	00,15	<p>15</p>	<p>Al final de la calle, girar a la Dcha. para Avda. Cantabria</p>	01,70



TC:B1



CH:12



Villasuso-Los Corrales

Reagrupamiento

Etapa
1

Sección
3


Sector
10

Kms.
8,30

Tiempo
0:15

Kms./h.
33,20

DISTANCIA		DIRECCION	INFORMACIONES	Kms. Regresivos
TOTAL	PARCIAL			
06,90	00,15	<div style="text-align: center;"> </div> <div style="text-align: center; border: 1px solid black; width: 20px; margin: 0 auto;">16</div>	En rotonda, seguir recto	01,40
07,40	00,50	<div style="text-align: center;"> </div> <div style="text-align: center; border: 1px solid black; width: 20px; margin: 0 auto;">17</div>	En rotonda con Romano, seguir recto Dir Somahóz	00,90
07,95	00,55	<div style="text-align: center;"> </div> <div style="text-align: center; border: 1px solid black; width: 20px; margin: 0 auto;">18</div>	<div style="text-align: center;"> </div> En gasolinera girar a la Dcha.	00,35
08,10	00,15	<div style="text-align: center;"> </div> <div style="text-align: center; border: 1px solid black; width: 20px; margin: 0 auto;">19</div>	Seguir por la Dcha.	00,20
08,30	00,20	<div style="text-align: center;"> </div> <div style="text-align: center; border: 1px solid black; width: 20px; margin: 0 auto;">20</div>	<div style="text-align: center;"> </div> <p>C.H. 14 ENTRADA REAGRUPAMIENTO</p> Poste de luz de madera y cubo de basura, junto a chalet.	00,00

DISTANCIA		DIRECCION	INFORMACIONES	Kms. Regresivos
TOTAL	PARCIAL			
		<p>TRAS EL REAGRUPAMIENTO PASAMOS AL PARQUE DE ASISTENCIA Y VAMOS A VIÑETA 1 DE PÁGINA 12 PARA REPETIR EL BUCLE HASTA EL PARQUE CERRADO DE FIN DE PRUEBA.</p>		
	00,15		 <p style="text-align: right;">C.H. 16</p> <p style="text-align: center;">ENTRADA PARQUE CERRADO EN AVDA. CANTABRIA</p>	
		<p>PARQUE CERRADO FIN DEL RALLYSPRINT</p> <p>- NO PENALIZA EL ADELANTO -</p>		